



Statistische Berichte

des Bayerischen Landesamts für Statistik und Datenverarbeitung

B VII 2 - 4.1 / 98

Ausgegeben im Dezember 1998

Wahl zum Bayerischen Landtag am 13. September 1998

Endgültiges Ergebnis

- Regionalergebnisse -

Verleger, Herausgeber und Druck: Bayerisches Landesamt für Statistik und Datenverarbeitung
Hausanschrift: Neuhauser Straße 8, 80331 München
Briefanschrift: 80288 München
Telefon: (089) 2119-0, **Telefax:** 2119-410

Nachdruck — auch auszugsweise — nur mit Quellenangabe

Preis DM 23,- / Auflage 500

Inhaltsverzeichnis

	Seite
Abkürzungen	2
Zeichenerklärung	2

Tabellen

1. Ergebnisse der Landtagswahl 1998 nach Regierungsbezirken, Kreisen und Gemeinden	
Oberbayern	4
Niederbayern	44
Oberpfalz	64
Oberfranken	82
Mittelfranken	100
Unterfranken	116
Schwaben	140
2. Ergebnisse der Landtagswahl 1998 in München, Regensburg, Nürnberg, Würzburg und Augsburg nach Stadtbezirken	166
3. Ergebnisse der Landtagswahl 1998 nach Gemeindegrößenklassen	180

Schaubilder

Abkürzungen

Wahlkreisvorschläge zur Landtagswahl am 13. September 1998

Kurzbezeichnung oder in dieser Veröffentlichung verwendete Abkürzung	Name
ASP	Automobile - Steuerzahler - Partei
BFB	BUND FREIER BÜRGER - OFFENSIVE FÜR DEUTSCHLAND, Die Freiheitlichen
BP	Bayernpartei
CSU	Christlich-Soziale Union in Bayern e.V.
DKP	Deutsche Kommunistische Partei
FBU	FREIE BÜRGER UNION
F.D.P.	Freie Demokratische Partei
Fr. Franken	Landeswählergruppe der Franken
FR. WÄHLER	FW FREIE WÄHLER Bayern e.V.
GRÜNE	BÜNDNIS 90/DIE GRÜNEN
HP	Humanistische Partei
NATURGESETZ	NATURGESETZ PARTEI, AUFBRUCH ZU NEUEM BEWUSSTSEIN
NPD	Nationaldemokratische Partei Deutschlands
ödp	Ökologisch-Demokratische Partei
PBC	Partei Bibeltreuer Christen
REP	DIE REPUBLIKANER
"6. PARTEI"	"DIE 6. PARTEI" JUGEND & FRAUENLISTE
SPD	Sozialdemokratische Partei Deutschlands
STATT Partei	STATT Partei DIE UNABHÄNGIGEN

Sonstige Abkürzungen

dav.	davon
GKSt	Große Kreisstadt
Krfr.St	Kreisfreie Stadt
Lkr	Landkreis
M	Markt
Schl. Nr.	Schlüssel-Nummer
St	Stadt
Zus.	Zusammen

Zeichenerklärung

%	Prozent
x	Tabellenfach gesperrt, weil Aussage nicht sinnvoll
-	nichts vorhanden

Tabellen

1. Ergebnisse der Landtagswahl 1998 nach

Schl. Nr.	Gebiet	Stimmbe- rechtigte	Wähler	Art der Stimme	Ungültige Stimmen		Gültige Stimmen		Von den gültigen Stimmen entfielen auf							
		Nicht- wähler	Wahlbe- teiligung in %						CSU		SPD		GRÜNE		Sonstige	
									Anzahl	%	Anzahl	%	Anzahl	%	Anzahl	%
					Anzahl	%	Anzahl	%								
		1	2	3	4	5	6	7	8	9	10	11	12	13	14	

Zusammenstellung nach Regierungsbezirken

1	Oberbayern	2 847 163 850 140	1 997 023 70,1	G E	45 602 16 011	1,1 0,8	3 947 796 1 980 800	2 184 650 1 047 508	55,3 52,9	995 243 526 675	25,2 26,6	286 198 137 789	7,2 7,0	481 705 268 828	12,2 13,6
2	Niederbayern	873 914 298 833	575 081 65,8	G E	17 304 5 847	1,5 1,0	1 132 830 569 219	631 930 312 381	55,8 54,9	283 889 146 876	25,1 25,8	44 184 22 246	3,9 3,9	172 827 87 716	15,3 15,4
3	Oberpfalz	810 014 235 108	574 906 71,0	G E	16 151 5 874	1,4 1,0	1 133 604 569 009	612 706 303 079	54,0 53,3	349 632 178 595	30,8 31,4	42 581 20 423	3,8 3,6	128 685 66 912	11,4 11,8
4	Oberfranken	854 940 251 084	603 856 70,6	G E	17 590 4 530	1,5 0,8	1 190 077 599 315	586 557 287 516	47,6 48,0	428 983 215 742	36,0 36,0	49 484 23 136	4,2 3,9	145 053 72 921	12,2 12,2
5	Mittelfranken	1 216 480 348 797	867 683 71,3	G E	18 024 5 538	1,0 0,6	1 716 928 861 966	801 551 399 956	46,7 46,4	651 698 323 276	38,0 37,5	91 212 45 754	5,3 5,3	172 467 92 980	10,0 10,8
6	Unterfranken	988 820 282 612	706 208 71,4	G E	19 321 6 539	1,4 0,9	1 393 008 699 621	735 857 362 743	52,8 51,8	382 006 199 275	27,4 28,5	80 889 39 473	5,8 5,6	194 256 98 130	13,9 14,0
7	Schwaben	1 254 824 403 733	851 091 67,8	G E	27 763 6 117	1,6 0,7	1 672 666 844 101	914 513 455 813	54,7 54,0	410 449 210 293	24,5 24,9	97 908 46 858	5,9 5,6	249 796 131 137	14,9 15,5
9	Bayern	8 846 155 2 670 307	6 175 848 69,8	G E	161 755 50 456	1,3 0,8	12 186 909 6 124 031	6 447 764 3 168 996	52,9 51,7	3 501 900 1 800 732	28,7 29,4	692 456 335 679	5,7 5,5	1 544 789 818 624	12,7 13,4
	dav. Kreisfreie Städte	2 403 599 793 149	1 610 450 67,0	G E	38 315 12 480	1,2 0,8	3 180 638 1 597 142	1 511 489 743 026	47,5 46,5	1 083 230 558 892	34,1 35,0	245 560 115 825	7,7 7,3	340 359 179 399	10,7 11,2
	Landkreise	6 442 556 1 877 158	4 565 398 70,9	G E	123 440 37 976	1,4 0,8	9 006 271 4 526 889	4 936 275 2 425 970	54,8 53,6	2 418 670 1 241 840	26,9 27,4	446 896 219 854	5,0 4,9	1 204 430 639 225	13,4 14,1

Oberbayern

Kreisfreie Städte

161	Ingolstadt	80 224 29 490	50 734 63,2	G E	1 667 557	1,6 1,1	99 801 50 177	54 786 27 158	54,9 54,1	29 162 14 623	29,2 29,1	4 767 2 358	4,8 4,7	11 086 6 038	11,1 12,0
162	München	816 815 263 915	552 900 67,7	G E	9 977 3 878	0,9 0,7	1 095 594 549 010	515 145 248 417	47,0 45,2	362 182 192 577	33,1 35,1	109 581 49 707	10,0 9,1	108 686 58 309	9,9 10,6
163	Rosenheim	40 145 15 098	25 047 62,4	G E	788 259	1,6 1,0	49 299 24 788	25 968 12 467	52,7 50,3	12 021 5 987	24,4 24,2	3 110 1 586	6,3 6,4	8 200 4 748	16,6 19,2
	Kreisfreie Städte zusammen	937 184 308 503	628 681 67,1	G E	12 432 4 694	1,0 0,7	1 244 694 623 975	595 899 288 042	47,9 46,2	403 365 213 187	32,4 34,2	117 458 53 651	9,4 8,6	127 972 69 095	10,3 11,1

171 Landkreis Altötting

111	Altötting, St	9 612 3 289	6 323 65,8	G E	311 108	2,5 1,7	12 335 6 215	8 107 3 773	65,7 60,7	2 141 1 262	17,4 20,3	467 250	3,8 4,0	1 620 930	13,1 15,0
112	Burghausen, St	13 229 4 226	9 003 68,1	G E	260 100	1,4 1,1	17 746 8 903	9 583 4 427	54,0 49,7	4 939 2 668	27,8 30,0	1 064 478	6,0 5,4	2 160 1 330	12,2 14,9
113	Burgkirchen a.d.Alz	7 675 2 498	5 177 67,5	G E	200 68	1,9 1,3	10 154 5 109	6 586 3 081	64,9 60,3	2 011 1 138	19,8 22,3	320 155	3,2 3,0	1 237 735	12,2 14,4
114	Emmerting	2 898 842	2 056 70,9	G E	45 17	1,1 0,8	4 067 2 039	2 366 1 084	58,2 53,2	1 021 581	25,1 28,5	197 93	4,8 4,6	483 281	11,9 13,8
115	Erlbach	935 208	727 77,8	G E	13 6	0,9 0,8	1 441 721	1 128 522	78,3 72,4	124 78	8,6 10,8	33 21	2,3 2,9	156 100	10,8 13,9
116	Feichten a.d.Alz	842 224	618 73,4	G E	13 3	1,1 0,5	1 223 615	790 381	64,6 62,0	238 122	19,5 19,8	62 31	5,1 5,0	133 81	10,9 13,2
117	Garching a.d.Alz	6 466 2 146	4 320 66,8	G E	131 52	1,5 1,2	8 509 4 268	5 374 2 539	63,2 59,5	1 935 1 074	22,7 25,2	271 123	3,2 2,9	929 532	10,9 12,5
118	Haiming	1 734 493	1 241 71,6	G E	35 17	1,4 1,4	2 447 1 224	1 703 785	69,6 64,1	387 227	15,8 18,5	52 23	2,1 1,9	305 189	12,5 15,4
119	Halsbach	651 166	485 74,5	G E	15 7	1,5 1,4	956 478	677 306	70,9 64,6	103 71	10,8 14,9	34 16	3,6 3,3	141 82	14,8 17,2
121	Kastl	1 837 489	1 348 73,4	G E	48 16	1,8 1,2	2 648 1 332	1 768 801	66,8 60,1	456 276	17,2 20,7	104 58	3,9 4,4	320 197	12,1 14,8

G = Gesamtstimmen. E = Erststimmen.

Regierungsbezirken, Kreisen und Gemeinden

Von den gültigen Stimmen entfielen auf																	Schl. Nr.
davon																	
FR. WÄHLER		REP	ödp	F.D.P.	BP	BFB	FBU	NPD	PBC	ASP	"6. PAR- TEI"	NATUR- GESETZ	STATT Partei	Fr. Franken	DKP	HP	
Anzahl	%	Anzahl															
15	16	17	18	19	20	21	22	23	24	25	26	27	28	29	30	31	
Zusammenstellung nach Regierungsbezirken																	
101 985	2,6	130 355	70 076	76 521	38 158	31 449	7 295	x	2 745	10 144	8 633	3 606	x	x	x	738	1
64 385	3,3	70 758	38 697	41 730	21 515	16 031	4 511	x	512	4 811	4 951	853	x	x	x	74	
51 845	4,6	45 865	37 120	14 191	15 656	3 061	x	3 796	x	1 293	x	x	x	x	x	x	2
28 296	5,0	23 167	18 961	6 186	7 419	1 506	x	1 964	x	217	x	x	x	x	x	x	
45 977	4,1	32 359	20 160	13 230	8 383	2 193	x	1 852	2 201	x	x	2 330	x	x	x	x	3
25 053	4,4	16 206	10 738	7 105	4 481	1 213	x	769	374	x	x	973	x	x	x	x	
47 237	4,0	40 038	12 959	17 762	5 696	3 426	8 145	4 525	3 299	x	x	x	x	1 966	x	x	4
25 719	4,3	20 057	6 521	7 689	2 845	1 923	4 393	2 342	1 099	x	x	x	x	333	x	x	
50 266	2,9	48 208	21 200	28 406	2 701	2 085	x	7 523	7 000	x	x	966	2 487	x	1 625	x	5
28 732	3,3	25 149	11 745	14 893	1 650	1 016	x	4 007	3 471	x	x	111	1 484	x	722	x	
68 611	4,9	65 835	21 434	24 011	3 131	2 509	3 698	2 963	2 064	x	x	x	x	x	x	x	6
34 133	4,9	33 119	11 812	12 577	1 839	1 270	1 953	1 100	327	x	x	x	x	x	x	x	
80 194	4,8	75 484	34 891	27 667	14 855	5 613	4 824	3 058	x	x	1 720	1 490	x	x	x	x	7
45 424	5,4	37 929	18 680	13 547	8 187	2 836	2 678	1 361	x	x	341	154	x	x	x	x	
446 115	3,7	438 144	217 840	201 788	88 580	50 336	23 962	23 717	17 309	11 437	10 353	8 392	2 487	1 966	1 625	738	9
251 742	4,1	226 385	117 154	103 727	47 936	25 795	13 535	11 543	5 783	5 028	5 292	2 091	1 484	333	722	74	
50 130	1,6	110 971	51 798	64 891	16 095	14 057	8 156	6 129	4 313	4 907	3 276	2 504	1 342	307	1 101	382	Krfr.St
27 994	1,8	58 390	27 654	33 142	8 988	7 220	4 697	3 129	1 486	2 685	1 925	682	783	x	550	74	
395 985	4,4	327 173	166 042	136 897	72 485	36 279	15 806	17 588	12 996	6 530	7 077	5 888	1 145	1 659	524	356	Lkr
223 748	4,9	167 995	89 500	70 585	38 948	18 575	8 838	8 414	4 297	2 343	3 367	1 409	701	333	172	x	

Oberbayern

[illegible]

Noch: 1. Ergebnisse der Landtagswahl 1998 nach

Schl. Nr	Gebiet	Stimme- rechtigte	Wähler	Art der Stimme	Ungültige Stimmen		Gültige Stimmen	Von den gültigen Stimmen entfielen auf									
		Nicht- wähler	Wahlbe- teiligung in %		Anzahl	%	Anzahl	CSU		SPD		GRÜNE		Sonstige			
								Anzahl	%	Anzahl	%	Anzahl	%	Anzahl	%		
																1	2
Noch: Oberbayern																	
171	Noch: Landkreis Altötting	1608	1084	G	34	1,0	2 154	1 382	64,8		462	21,4	83	3,9	217	10,1	
122	Kirchweidach	518	68,0	E	7	0,6	1 087	688	61,3		246	22,6	46	4,2	129	11,9	
123	Markt, M	2 177	1 534	G	26	0,8	3 142	1 882	59,9		791	25,2	135	4,3	334	10,6	
		583	72,8	E	11	0,7	1 573	862	54,8		448	28,5	75	4,8	188	12,0	
124	Mehring	1 542	1 213	G	31	1,3	2 385	1 473	61,5		555	23,2	74	3,1	293	12,2	
		328	78,7	E	10	0,8	1 203	680	58,5		325	27,0	35	2,9	163	13,5	
125	Neuötting, St	6 278	4 178	G	183	2,2	8 173	5 258	64,3	1 705	20,9		337	4,1	875	10,7	
		2 100	66,5	E	69	1,7	4 108	2 394	58,3		987	24,0	195	4,7	533	13,0	
126	Parach	907	706	G	10	0,7	1 402	889	62,0		279	19,9	71	5,1	183	13,1	
		201	77,8	E	3	0,4	703	399	56,8		157	22,3	36	5,1	111	15,8	
127	Pleiskirchen	1 788	1 437	G	19	0,7	2 855	2 255	79,0		210	7,4	70	2,5	320	11,2	
		349	80,5	E	7	0,5	1 430	1 020	71,3		133	9,3	41	2,9	236	16,5	
129	Reischach	1 917	1 417	G	44	1,8	2 790	1 989	71,3		398	14,3	70	2,5	333	11,9	
		500	73,8	E	24	1,7	1 393	870	62,5		258	18,5	40	2,9	225	16,2	
130	Stammham	784	587	G	19	1,7	1 115	698	62,6		256	23,0	20	1,8	141	12,6	
		217	72,3	E	6	1,1	581	319	56,9		149	26,6	12	2,1	81	14,4	
131	Teising	1 373	987	G	25	1,3	1 909	1 100	57,6		535	28,0	42	2,2	232	12,2	
		406	70,4	E	6	0,6	981	473	49,2		362	37,7	13	1,4	113	11,8	
132	Töging a. Inn, St	7 368	4 900	G	206	2,1	9 594	5 225	54,5	3 111	32,4		223	2,3	1 035	10,8	
		2 488	66,5	E	74	1,5	4 828	2 437	50,5		1 704	35,3	109	2,3	576	11,9	
133	Tüßling, M	2 068	1 508	G	43	1,4	2 973	1 525	51,3	1 171	39,4		60	2,0	217	7,3	
		558	73,0	E	10	0,7	1 498	579	38,7		813	54,3	16	1,1	90	6,0	
134	Tyrlaching	720	482	G	12	1,3	912	595	65,2		125	13,7	37	4,1	155	17,0	
		258	64,2	E	4	0,9	458	283	61,8		69	15,1	20	4,4	86	18,8	
135	Unterneukirchen	1 977	1 339	G	55	2,1	2 623	1 816	69,2		430	16,4	59	2,2	318	12,1	
		638	67,7	E	22	1,6	1 317	836	63,5		277	21,0	27	2,1	177	13,4	
137	Winhöring	3 653	2 567	G	91	1,8	5 043	3 060	60,7		1 149	22,8	212	4,2	622	12,3	
		1 086	70,3	E	31	1,2	2 536	1 378	54,3		663	26,1	118	4,7	377	14,9	
	Zusammen	80 036	55 237	G	1 869	1,7	108 605	67 217	61,9		24 532	22,6	4 097	3,8	12 759	11,7	
		24 799	69,0	E	678	1,2	54 559	30 898	56,6		14 088	25,8	2 031	3,7	7 542	13,8	
172	Landkreis Berchtesgadener Land																
111	Ainring	6 758	4 493	G	144	1,6	8 842	5 541	62,7	1 956	22,1		401	4,5	944	10,7	
		2 265	66,5	E	45	1,0	4 448	2 804	63,0		924	20,8	220	4,9	500	11,2	
112	Anger	3 097	2 109	G	65	1,5	4 153	2 756	66,4		578	13,9	314	7,6	505	12,2	
		988	68,1	E	17	0,8	2 092	1 383	66,1		261	12,5	183	8,7	265	12,7	
114	Bad Reichenhall, GKSt	12 375	8 516	G	341	2,0	16 691	10 314	61,8	3 594	21,5		1 040	6,2	1 743	10,4	
		3 859	68,8	E	126	1,5	8 390	5 128	61,1		1 681	20,0	625	7,4	956	11,4	
115	Bayerisch Gmain	1 920	1 340	G	25	0,9	2 855	1 716	64,6		472	17,8	185	7,0	282	10,6	
		580	69,8	E	10	0,7	1 330	854	64,2		211	15,9	107	8,0	158	11,9	
116	Berchtesgaden, M	5 779	3 919	G	150	1,9	7 687	5 053	65,7	1 440	18,7		430	5,6	764	9,9	
		1 860	67,8	E	39	1,0	3 880	2 512	64,7		692	17,8	236	6,1	440	11,3	
117	Bischofswiesen	5 517	3 717	G	99	1,3	7 335	4 474	61,0	1 675	22,8		387	5,3	799	10,9	
		1 800	67,4	E	25	0,7	3 692	2 218	59,9		812	22,0	212	5,7	455	12,3	
118	Freilassing, St	10 148	6 366	G	252	2,0	12 480	7 081	56,6	3 199	25,6		807	6,5	1 416	11,3	
		3 782	62,7	E	83	1,3	6 283	3 528	56,1		1 582	24,9	424	6,7	771	12,3	
122	Laufen, St	4 528	3 255	G	73	1,1	6 437	3 775	58,6	1 341	20,8		494	7,7	827	12,8	
		1 273	71,9	E	19	0,6	3 236	1 889	57,8		636	19,7	240	7,4	491	15,2	
124	Marktschellenberg, M	1 292	860	G	29	1,7	1 691	1 077	63,7		328	19,4	77	4,6	209	12,4	
		432	66,6	E	12	1,4	848	530	62,5		166	18,3	42	5,0	121	14,3	
128	Piding	3 660	2 518	G	78	1,5	4 960	2 888	60,2		937	18,9	283	5,7	752	15,2	
		1 141	68,8	E	31	1,2	2 488	1 502	60,4		429	17,2	177	7,1	380	15,3	
129	Ramsau b. Berchtesgaden	1 269	868	G	27	1,4	1 909	1 291	67,6		267	14,0	88	4,6	263	13,8	
		301	76,3	E	10	1,0	988	638	66,7		122	12,7	48	5,0	149	15,6	
130	Saaldorf-Surheim	3 460	2 600	G	65	1,3	5 135	3 317	64,6	1 013	19,7		288	5,8	517	10,1	
		860	75,1	E	18	0,7	2 582	1 598	64,3		477	18,5	161	6,2	285	11,0	
131	Schneizreuth	1 082	780	G	22	1,4	1 638	888	58,4		402	26,1	85	5,5	183	11,9	
		302	72,1	E	11	1,4	789	440	57,2		193	25,1	50	6,5	86	11,2	

Regierungsbezirken, Kreisen und Gemeinden

Von den gültigen Stimmen entfielen auf																		Schl. Nr.
davon																		
FR WÄHLER		REP	ödp	F.D.P.	BP	BFB	FBU	NPD	PBC	ASP	"6. PAR- TEI"	NATUR- GESETZ	STATT Partei	Fr. Franken	DKP	HP		
Anzahl	%	Anzahl																
15	16	17	18	19	20	21	22	23	24	25	26	27	28	29	30	31		
Noch: Oberbayern																		
37	1,7	66	73	20	12	6	-	x	1	1	1	-	x	x	x	-	122	
26	2,4	36	42	13	8	4	x	x	x	x	x	x	x	x	x	x	123	
71	2,3	121	46	40	35	6	1	x	-	3	4	6	x	x	x	x	124	
44	2,8	65	25	29	22	3	x	x	x	x	x	x	x	x	x	x	125	
41	1,7	88	89	31	35	2	2	x	-	1	2	2	x	x	x	x	126	
31	2,6	52	38	22	20	-	x	x	x	x	x	x	x	x	x	x	127	
167	2,0	343	148	96	59	38	5	x	2	2	4	10	x	x	x	x	129	
112	2,7	196	93	69	40	23	x	x	x	x	x	x	x	x	x	x	130	
73	5,2	52	22	10	17	8	-	x	-	1	-	-	x	x	x	x	131	
47	6,7	28	13	6	13	4	x	x	x	x	x	x	x	x	x	x	132	
200	7,0	60	23	13	14	4	-	x	3	-	1	2	x	x	x	x	133	
163	11,4	39	15	7	9	3	x	x	x	x	x	x	x	x	x	x	134	
112	4,0	86	56	31	25	13	-	x	1	3	4	2	x	x	x	x	135	
86	6,2	56	35	21	17	10	x	x	x	x	x	x	x	x	x	x	136	
29	2,6	53	25	6	21	4	-	x	-	1	2	-	x	x	x	x	137	
20	3,6	29	16	3	11	2	x	x	x	x	x	x	x	x	x	x	138	
38	2,0	123	26	17	15	8	-	x	-	1	3	1	x	x	x	x	139	
23	2,4	59	13	8	5	5	x	x	x	x	x	x	x	x	x	x	140	
157	1,6	502	94	98	112	39	7	x	2	10	5	7	x	x	x	x	141	
103	2,1	274	51	58	68	22	x	x	x	x	x	x	x	x	x	x	142	
48	1,6	85	35	19	21	3	2	x	-	2	1	-	x	x	x	x	143	
20	1,3	37	15	7	9	2	x	x	x	x	x	x	x	x	x	x	144	
24	2,6	58	30	17	23	1	-	x	-	1	-	-	x	x	x	x	145	
13	2,8	34	17	9	13	-	x	x	x	x	x	x	x	x	x	x	146	
57	2,2	127	49	19	47	8	3	x	-	1	5	1	x	x	x	x	147	
36	2,7	68	26	11	29	7	x	x	x	x	x	x	x	x	x	x	148	
154	3,1	194	103	87	45	19	2	x	4	4	5	5	x	x	x	x	149	
108	4,3																	

Noch: 1. Ergebnisse der Landtagswahl 1998 nach

Schl. Nr.	Gebiet	Stimmebe- rechtigte	Wähler	Art der Stimme	Ungültige Stimmen		Gültige Stimmen		Von den gültigen Stimmen entfielen auf							
		Nicht- wähler	Wahlbe- teiligung in %						CSU		SPD		GRÜNE		Sonstige	
									Anzahl	%	Anzahl	%	Anzahl	%	Anzahl	%
		1	2	3	4	5	6	7	8	9	10	11	12	13	14	

172 Noch: Oberbayern

172 Noch: Landkreis Berchtesgadener Land

132	Schönau a.Königssee	3 932	2 737	G	79	1,4	5 385	3 555	65,9	965	17,9	246	4,6	629	11,7
		1 195	69,6	E	23	0,6	2 714	1 750	64,5	442	16,3	138	5,1	384	14,1
134	Teisendorf, M	6 542	4 538	G	123	1,4	6 953	6 309	70,5	1 100	12,3	619	6,9	925	10,3
		2 004	69,4	E	35	0,8	4 503	3 229	71,7	501	11,1	297	6,6	476	10,6
Zusammen		71 359	48 717	G	1 572	1,6	95 661	60 095	62,7	19 284	20,1	5 744	6,0	10 758	11,2
		22 642	68,3	E	504	1,0	48 213	30 036	62,3	9 098	18,9	3 160	6,6	5 917	12,3

173 Landkreis Bad Tölz-Wolfratshausen

111	Bad Heilbrunn	2 451	1 782	G	50	1,4	3 474	2 228	64,1	528	15,2	231	6,6	487	14,0
		689	71,9	E	7	0,4	1 755	1 159	66,0	248	14,1	109	6,2	239	13,6
112	Bad Tölz, St	11 876	7 897	G	276	1,7	15 517	9 878	63,7	2 689	17,3	863	5,6	2 087	13,4
		3 979	66,5	E	74	0,9	7 822	5 094	65,1	1 316	16,8	379	4,8	1 033	13,2
113	Benediktbeuern	2 365	1 797	G	40	1,1	3 554	2 392	67,3	576	16,2	165	4,6	421	11,8
		568	76,0	E	5	0,3	1 792	1 236	69,0	280	15,6	75	4,2	201	11,2
115	Bichl	1 398	1 076	G	51	2,4	2 101	1 271	60,5	453	21,6	161	7,7	216	10,3
		322	77,0	E	9	0,8	1 087	658	61,7	221	20,7	79	7,4	109	10,2
118	Dietramszell	3 539	2 651	G	93	1,8	5 209	3 515	67,5	617	11,8	287	5,5	790	15,2
		888	74,9	E	15	0,6	2 636	1 780	67,5	317	12,0	112	4,2	427	16,2
120	Egling	3 398	2 623	G	73	1,4	5 173	3 575	69,1	551	10,7	323	6,2	724	14,0
		775	77,2	E	12	0,5	2 611	1 859	71,2	269	10,3	139	5,3	344	13,2
123	Eurasburg	2 800	2 198	G	56	1,3	4 340	2 853	65,7	666	15,3	374	8,6	447	10,3
		602	78,5	E	7	0,3	2 191	1 498	68,4	310	14,1	179	8,2	204	9,3
124	Gaißach	2 054	1 563	G	44	1,4	3 082	2 248	72,9	281	9,1	152	4,9	401	13,0
		491	76,1	E	9	0,6	1 554	1 159	74,6	137	8,8	65	4,2	193	12,4
126	Geretsried, St	16 588	11 434	G	734	3,2	22 134	13 646	61,7	4 879	22,0	1 313	5,9	2 296	10,4
		5 154	68,9	E	123	1,1	11 311	7 400	65,4	2 184	19,3	654	5,8	1 073	9,5
127	Greiling	1 015	719	G	21	1,5	1 417	958	67,6	185	13,1	73	5,2	201	14,2
		296	70,8	E	3	0,4	716	501	70,0	93	13,0	28	3,9	94	13,1
130	Icking	2 507	2 022	G	24	0,6	4 020	2 303	57,3	649	16,1	498	12,4	570	14,2
		485	80,7	E	2	0,1	2 020	1 206	59,7	326	16,1	224	11,1	264	13,1
131	Jachenau	623	498	G	10	1,0	986	776	78,7	75	7,6	26	2,6	109	11,1
		125	79,9	E	2	0,4	496	400	80,6	31	6,3	14	2,8	51	10,3
133	Kochel a.See	2 944	2 220	G	62	1,4	4 378	2 861	65,3	805	18,4	243	5,6	469	10,7
		724	75,4	E	11	0,5	2 209	1 479	67,0	388	17,6	113	5,1	229	10,4
134	Königsdorf	1 997	1 509	G	30	1,0	2 988	1 976	66,1	418	14,0	194	6,5	400	13,4
		488	75,6	E	2	0,1	1 507	1 026	68,1	188	12,5	89	5,9	204	13,5
135	Lenggries	6 738	4 810	G	138	1,4	9 482	6 830	72,0	1 098	11,6	391	4,1	1 163	12,3
		1 928	71,4	E	30	0,6	4 780	3 531	73,9	522	10,9	172	3,6	555	11,6
137	Münsing	2 747	2 182	G	53	1,2	4 311	2 940	68,2	500	11,6	390	9,0	481	11,2
		565	79,4	E	8	0,4	2 174	1 527	70,2	231	10,6	187	8,6	229	10,5
140	Reichersbeuern	1 469	1 061	G	31	1,5	2 091	1 295	61,9	336	16,1	110	5,3	350	16,7
		408	72,2	E	3	0,3	1 058	680	64,3	162	15,3	48	4,5	168	15,9
141	Sachsenkam	764	584	G	8	0,7	1 160	835	72,0	143	12,3	69	5,9	113	9,7
		180	76,4	E	2	0,3	582	425	73,0	66	11,3	32	5,5	59	10,1
142	Schlehdorf	793	582	G	24	2,1	1 140	797	69,9	142	12,5	31	2,7	170	14,9
		211	73,4	E	5	0,9	577	418	72,4	66	11,4	16	2,8	77	13,3
145	Wackersberg	2 214	1 669	G	29	0,9	3 309	2 386	72,1	361	10,9	157	4,7	405	12,2
		545	75,4	E	4	0,2	1 665	1 231	73,9	168	10,1	71	4,3	195	11,7
147	Wolfratshausen, St	12 283	9 217	G	344	1,9	18 060	11 010	60,9	3 853	21,3	1 466	8,1	1 761	9,7
		3 066	75,0	E	69	0,7	9 148	5 879	64,3	1 782	19,5	667	7,3	820	9,0
Zusammen		82 563	60 074	G	2 191	1,8	117 956	76 573	64,9	19 805	16,8	7 517	6,4	14 061	11,9
		22 489	72,8	E	402	0,7	59 671	40 146	67,3	9 305	15,6	3 452	5,8	6 768	11,3

174 Landkreis Dachau

111	Altomünster, M	4 783	3 563	G	61	0,9	7 065	4 673	66,1	904	12,8	266	3,8	1 222	17,3
		1 220	74,5	E	24	0,7	3 539	2 144	60,6	462	13,1	144	4,1	789	22,3
113	Bergkirchen	4 696	3 505	G	58	0,8	6 952	4 428	63,7	1 032	14,8	328	4,7	1 164	16,7
		1 191	74,6	E	17	0,5	3 488	2 036	58,4	536	15,4	178	5,1	738	21,2

Regierungsbezirken, Kreisen und Gemeinden

Von den gültigen Stimmen entfielen auf																		Schl. Nr.	
davon																			
FR. WÄHLER	REP	ödp	F.D.P.	BP	BFB	FBU	NPD	PBC	ASP	"6. PAR- TEI"	NATUR- GESETZ	STATT Partei	Fr. Franken	DKP	HP				
Anzahl	%	Anzahl																	
15	16	17	18	19	20	21	22	23	24	25	26	27	28	29	30	31			
Noch: Oberbayern																			
104	1,9	173	72	80	44	147	2	x	4	2	-	1	x	x	x	-	172		
54	2,0	91	40	38	25	136	x	x	x	x	x	x	x	x	x	x	132		
136	1,5	396	178	56	92	38	3	x	12	4	6	4	x	x	x	-	134		
65	1,4	208	102	28	51	22	x	x	x	x	x	x	x	x	x	x			
2 066	2,2	3 944	1 666	1 259	764	792	40	x	82	44	53	37	x	x	x	11	Zus.		
1 031	2,1	2 143	1 030	666	434	613	x	x	x	x	x	x	x	x	x	x			
																		173	
207	6,0	69	48	63	10	63	7	x	2	3	5	9	x	x	x	1	111		
118	6,7	29	25	28	6	22	3	x	x	x	2	6	x	x	x	x			
647	4,2	366	286	221	96	343	45	x	4	13	39	27	x	x	x	-	112		
390	5,0	171	153	95	39	133	28	x	x	x	13	11	x	x	x	x			
141	4,0	59	78	46	16	60	5	x	1	1	8	6	x	x	x	-	113		
86	4,8	28	36	17	7	22	2	x	x	x	2	1	x	x	x	x			
80	3,8	21	47	28	10	23	4	x	1	-	1	1	x	x	x	-	115		
47	4,4	10	22	14	6	7	2	x	x	x	-	1	x	x	x	x			
397	7,6	81	105	38	85	57	7	x	2	4	2	11	x	x	x	1	118		
273	10,4	30	63	12	25	15	4	x	x	x	-	5	x	x	x	x			
265	5,1	88	79	66	139	44	8	x	1	12	6	16	x	x	x	-	120		
164	6,3	35	43	27	49	12	5	x	x	x	2	7	x	x	x	x			
183	4,2	41	42	64	35	48	6	x	1	3	5	17	x	x	x	2	123		
107	4,9	19	18	21	12	13	3	x	x	x	3	8	x	x	x	x			
112	3,6	63	96	20	32	48	10	x	2	3	3	11	x	x	x	1	124		
59	3,8	27	56	9	10	19	5	x	x	x	1	7	x	x	x	x			
493	2,2	641	229	300	176	271	47	x	17	34	47	37	x	x	x	4	126		
331	2,9	292	107	114	68	100	17	x	x	x	24	20	x	x	x	x			
79	5,6	25	27	23	10	28	4	x	-	4	1	-	x	x	x	-	127		
41	5,7	12	15	8	3	12	3	x	x	x	-	-	x	x	x	x			
147	3,7	68	78	165	24	49	5	x	3	5	8	18	x	x	x	-	130		
83	4,1	33	38	69	8	17	-	x	x	x	5	11	x	x	x	x			
47	4,8	7	21	8	3	16	2	x	-	-	5	-	x	x	x	-	131		
20	4,0	4	12	4	-	8	-	x	x	x	3	-	x	x	x	x			
152	3,5	86	55	59	28	51	7	x	5	6	10	7	x	x	x	3	133		
89	4,0	42	28	23	11	23	4	x	x	x	5	4	x	x	x	x			
137	4,6	69	52	36	20	61	11	x	-	4	6	4	x	x	x	-	134		
86	5,7	35	26	17	7	21	7	x	x	x	2	3	x	x	x	x			
352	3,7	180	186	140	64	152	41	x	2	9	22	13	x	x	x	2	135		
192	4,0	82	90	53	28	60	31	x	x	x	10	9	x	x	x	x			
193	4,5	34	63	79	39	45	6	x	-	5	10	7	x	x	x	-	137		
110	5,1	18	35	35	13	13	1	x	x	x	2	2	x	x	x	x			
101	4,8	55	45	32	18	86	2	x	2	2	2	5	x	x	x	-	140		
57	5,4	25	17	17	9	38	2	x	x	x	-	3	x	x	x	x			
41	3,5	24	8	14	11	9	1	x	-	1	2	2	x	x	x	-	141		
24	4,1	13	4	7	6	2	1	x	x	x	1	1	x	x	x	x			
42	3,7	42	18	20	7	30	1	x	-	2	8	-	x	x	x	-	142		
24	4,2	22	3	9	3	11	1	x	x	x	4	-	x	x	x	x			
151	4,6	68	51	33	24	52	6	x	3	-	8	9	x	x	x	-	145		
74	4,4	32	29	16	9	22	6	x	x	x	3	4	x	x	x	x			
498	2,8	322	287	230	135	172	24	x	7	25	44	16	x	x	x	1	147		
333	3,6	140	132	83	50	52	12	x	x	x	10	8	x	x	x	x			
4 465	3,8	2 409	1 901	1 685	982	1 708	249	x	53	136	242	216	x	x	x	15	Zus.		
2 708	4,5	1 099	952	678	369	622	137	x	x	x	92	111	x	x	x	x			
																		174	
652	9,2	286	91	75	46	26	16	x	6	11	10	2	x	x	x	1	111		
486	13,7	154	48	46	24	13	14	x	x	x	4	x	x	x	x	x			
547	7,9	341	83	79	44	17	18	x	3	10	17	3	x	x	x	2	113		
396	11,4	201	45	47	21	7	12	x	x	x	9	x	x	x	x	x			

Noch: 1. Ergebnisse der Landtagswahl 1998 nach

Schl. Nr.	Gebiet	Stimmbe- rechtigte	Wähler	Art der Stimme	Ungültige Stimmen		Gültige Stimmen		Von den gültigen Stimmen entfielen auf							
		Nicht- wähler	Wahlbe- teiligung in %						CSU		SPD		GRÜNE		Sonstige	
									Anzahl	%	Anzahl	%	Anzahl	%	Anzahl	%
					1	2	3	4	5	6	7	8	9	10	11	12
Noch: Oberbayern																
174 Noch: Landkreis Dachau																
115	Dachau, GKSt	27 031 8 140	18 891 69,9	G E	519 187	1,4 1,0	36 907 18 526	20 351 9 569	55,1 51,7	8 663 4 450	23,5 24,0	2 555 1 363	6,9 7,4	5 338 3 144	14,5 17,0	
118	Erdweg	3 600 912	2 688 74,7	G E	39 10	0,7 0,4	5 337 2 678	3 375 1 626	63,2 60,7	830 395	15,6 14,7	265 135	5,0 5,0	867 522	16,2 19,5	
121	Haimhausen	3 230 839	2 391 74,0	G E	55 21	1,2 0,9	4 727 2 370	2 542 1 186	53,8 50,0	1 055 525	22,3 22,2	522 299	11,0 12,6	608 360	12,9 15,2	
122	Hebertshausen	3 460 834	2 626 75,9	G E	68 19	1,3 0,7	5 184 2 607	2 783 1 180	53,7 45,3	919 458	17,7 17,6	308 165	5,9 6,3	1 174 804	22,6 30,8	
126	Karlsfeld	11 234 3 319	7 915 70,5	G E	198 67	1,3 0,8	15 632 7 848	8 509 4 041	54,4 51,5	4 366 2 260	27,9 28,8	951 510	6,1 6,5	1 806 1 037	11,6 13,2	
131	Markt Indersdorf, M	6 387 1 680	4 727 74,0	G E	100 31	1,1 0,7	9 354 4 696	5 288 2 327	56,5 49,6	1 674 897	17,9 19,1	424 219	4,5 4,7	1 968 1 253	21,0 26,7	
135	Odelzhausen	2 902 971	1 931 66,5	G E	55 18	1,4 0,9	3 807 1 913	2 288 1 067	60,1 55,8	663 334	17,4 17,5	168 85	4,4 4,4	688 427	18,1 22,3	
136	Petershausen	4 066 1 075	2 991 73,6	G E	43 15	0,7 0,5	5 939 2 976	3 146 1 466	53,0 49,3	1 394 733	23,5 24,6	478 247	8,0 8,3	921 530	15,5 17,8	
137	Pfaffenhofen a.d.Glonn	1 148 364	784 68,3	G E	10 3	0,6 0,4	1 558 781	1 001 477	64,2 61,1	207 101	13,3 12,9	88 44	5,6 5,6	262 159	16,8 20,4	
141	Röhrmoos	4 176 1 069	3 107 74,4	G E	59 15	0,9 0,5	6 155 3 092	3 500 1 582	56,9 51,2	1 214 625	19,7 20,2	370 187	6,0 6,0	1 071 698	17,4 22,6	
143	Schwabhausen	3 948 1 024	2 924 74,1	G E	65 24	1,1 0,8	5 783 2 900	3 598 1 688	62,2 58,2	1 074 554	18,6 19,1	368 199	6,4 6,9	743 459	12,8 15,8	
146	Sulzemoos	1 563 451	1 112 71,1	G E	26 11	1,2 1,0	2 198 1 101	1 467 689	66,7 62,6	299 156	13,6 14,2	85 41	3,9 3,7	347 215	15,8 19,5	
147	Hilgertshausen-Tandern	2 166 510	1 656 76,5	G E	24 10	0,7 0,6	3 288 1 646	1 933 881	58,8 53,5	624 314	19,0 19,1	128 72	3,9 4,4	603 379	18,3 23,0	
150	Vierkirchen	2 632 689	1 943 73,8	G E	30 3	0,8 0,2	3 856 1 940	2 081 960	54,0 49,5	873 454	22,6 23,4	271 145	7,0 7,5	631 381	16,4 19,6	
151	Weichs	2 150 615	1 535 71,4	G E	39 14	1,3 0,9	3 031 1 521	1 719 795	56,7 52,3	687 367	22,7 24,1	148 71	4,9 4,7	477 288	15,7 18,9	
	Zusammen	69 172 24 883	64 289 72,1	G E	1 449 489	1,1 0,8	126 773 63 622	72 682 33 714	57,3 53,0	26 478 13 621	20,9 21,4	7 723 4 104	6,1 6,5	19 890 12 183	15,7 19,1	
175 Landkreis Ebersberg																
111	Anzing	2 548 507	2 041 80,1	G E	37 15	0,9 0,7	4 045 2 026	2 439 1 141	60,3 56,3	966 552	23,9 27,2	208 96	5,1 4,7	432 237	10,7 11,7	
112	Aßling	2 835 786	2 049 72,3	G E	45 13	1,1 0,6	4 053 2 036	2 350 1 097	58,0 53,9	869 461	21,4 22,6	279 134	6,9 6,6	555 344	13,7 16,9	
113	Baiern	874 261	613 70,1	G E	8 3	0,7 0,5	1 218 610	870 418	71,4 68,5	129 75	10,6 12,3	71 34	5,8 5,6	148 83	12,2 13,6	
114	Bruck	756 206	550 72,8	G E	14 8	1,3 1,5	1 086 542	699 333	64,4 61,4	164 87	15,1 16,1	52 28	4,8 5,2	171 94	15,7 17,3	
115	Ebersberg, St	7 469 1 859	5 610 75,1	G E	126 55	1,1 1,0	11 093 5 554	6 136 2 901	55,3 52,2	2 842 1 550	25,6 27,9	832 371	7,5 6,7	1 283 732	11,6 13,2	
116	Egmating	1 196 263	933 78,0	G E	19 7	1,0 0,8	1 846 926	1 112 525	60,2 56,7	427 243	23,1 26,2	93 41	5,0 4,4	214 117	11,6 12,6	
118	Forstinning	2 276 592	1 684 74,0	G E	46 16	1,4 1,0	3 322 1 668	1 904 901	57,3 54,0	801 446	24,1 26,7	191 88	5,7 5,3	426 233	12,8 14,0	
119	Frauenneuharting	953 244	709 74,4	G E	14 6	1,0 0,8	1 404 703	1 018 484	72,5 68,8	114 74	8,1 10,5	51 24	3,6 3,4	221 121	15,7 17,2	
121	Glonn, M	3 095 706	2 389 77,2	G E	36 13	0,8 0,5	4 742 2 376	2 651 1 256	55,9 52,9	1 209 658	25,5 27,7	305 142	6,4 6,0	577 320	12,2 13,5	
122	Grafring b.München, St	8 705 2 247	6 458 74,2	G E	137 50	1,1 0,8	12 779 6 408	7 079 3 345	55,4 52,2	3 149 1 731	24,6 27,0	1 202 549	9,4 8,6	1 349 783	10,6 12,2	
123	Hohenlinden	1 846 503	1 343 72,8	G E	33 12	1,2 0,9	2 653 1 331	1 861 900	70,1 67,6	404 218	15,2 16,4	89 47	3,4 3,5	299 166	11,3 12,5	
124	Kirchseeon, M	6 377 1 820	4 557 71,5	G E	127 50	1,4 1,1	8 987 4 507	4 901 2 353	54,5 52,2	2 521 1 336	28,1 29,6	561 267	6,2 5,9	1 004 551	11,2 12,2	

G = Gesamtstimmen. E = Erststimmen.

Von den gültigen Stimmen entfielen auf																	Schl. Nr.
davon																	
FR. WÄHLER	REP	ödp	F.D.P.	BP	BFB	FBU	NPD	PBC	ASP	"6. PAR- TEI"	NATUR- GESETZ	STATT Partei	Fr. Franken	DKP	HP		
Anzahl	%	Anzahl															
15	16	17	18	19	20	21	22	23	24	25	26	27	28	29	30	31	
Noch: Oberbayern																	
																	174
1 458	4,0	2 010	549	658	254	133	64	x	10	52	103	34	x	x	x	13	115
920	5,0	1 183	303	432	141	58	46	x	x	x	61	x	x	x	x	x	
458	8,6	209	58	46	51	15	6	x	5	3	13	2	x	x	x	1	118
316	11,8	111	30	23	25	6	6	x	x	x	5	x	x	x	x	x	
178	3,8	176	51	109	36	25	7	x	4	3	18	1	x	x	x	-	121
131	5,5	103	26	56	23	11	1	x	x	x	9	x	x	x	x	x	
776	15,0	152	83	61	39	21	22	x	2	4	11	3	x	x	x	-	122
607	23,3	93	27	34	18	11	7	x	x	x	7	x	x	x	x	x	
440	2,8	575	172	306	103	65	24	x	7	36	62	12	x	x	x	4	126
281	3,6	328	96	185	59	31	14	x	x	x	43	x	x	x	x	x	
1 113	11,9	368	175	108	55	77	16	x	8	12	31	4	x	x	x	1	131
826	17,6	209	80	59	25	32	6	x	x	x	16	x	x	x	x	x	
248	6,5	221	117	40	21	17	6	x	2	5	10	1	x	x	x	-	135
168	8,8	122	83	23	12	11	3	x	x	x	5	x	x	x	x	x	
351	5,9	187	196	78	53	16	14	x	10	1	10	3	x	x	x	2	136
238	8,0	106	90	42	29	9	9	x	x	x	7	x	x	x	x	x	
66	4,2	90	30	30	19	1	15	x	-	3	7	1	x	x	x	-	137
49	6,3	46	22	13	10	1	12	x	x	x	6	x	x	x	x	x	
604	9,8	193	92	73	42	17	14	x	6	10	16	1	x	x	x	3	141
461	14,9	104	41	44	23	7	9	x	x	x	9	x	x	x	x	x	
288	5,0	187	78	73	39	27	13	x	2	8	23	3	x	x	x	2	143
213	7,3	109	44	38	21	12	8	x	x	x	14	x	x	x	x	x	
112	5,1	99	46	30	27	12	7	x	4	4	6	-	x	x	x	-	146
83	7,5	53	30	19	16	7	3	x	x	x	4	x	x	x	x	x	
273	8,3	146	71	45	19	14	8	x	5	7	13	2	x	x	x	-	147
210	12,8	75	36	26	12	7	5	x	x	x	8	x	x	x	x	x	
273	7,1	160	64	48	37	10	5	x	10	4	18	1	x	x	x	1	150
192	9,9	86	31	26	24	7	4	x	x	x	11	x	x	x	x	x	
211	7,0	94	74	33	36	10	4	x	3	3	7	1	x	x	x	1	151
141	9,3	57	38	19	21	4	2	x	x	x	6	x	x	x	x	x	
8 048	6,3	5 494	2 030	1 892	921	503	259	x	87	176	375	74	x	x	x	31	Zus.
5 718	9,0	3 140	1 070	1 132	504	234	161	x	x	x	224	x	x	x	x	x	
																	175
80	2,0	106	45	80	39	60	12	x	3	3	1	2	x	x	x	1	111
42	2,1	61	21	46	29	31	7	x	x	x	x	x	x	x	x	x	
76	1,9	252	56	47	72	31	9	x	1	6	2	2	x	x	x	1	112
45	2,2	169	30	28	50	16	6	x	x	x	x	x	x	x	x	x	
33	2,7	21	30	11	28	16	5	x	-	2	1	1	x	x	x	-	113
14	2,3	12	15	8	22	8	4	x	x	x	x	x	x	x	x	x	
85	7,8	29	6	9	23	11	1	x	-	1	2	4	x	x	x	-	114
43	7,9	18	3	5	19	5	1	x	x	x	x	x	x	x	x	x	
303	2,7	303	168	234	124	85	35	x	1	12	7	9	x	x	x	2	115
193	3,5	161	91	130	88	47	22	x	x	x	x	x	x	x	x	x	
43	2,3	62	15	47	19	13	6	x	2	7	-	-	x	x	x	-	116
28	3,0	39	7	23	12	6	2	x	x	x	x	x	x	x	x	x	
59	1,8	104	59	55	36	76	23	x	1	5	3	2	x	x	x	3	118
30	1,8	57	30	32	24	48	12	x	x	x	x	x	x	x	x	x	
43	3,1	44	23	9	27	56	15	x	-	2	2	-	x	x	x	-	119
22	3,1	24	12	6	17	29	11	x	x	x	x	x	x	x	x	x	
102	2,2	118	74	123	66	66	13	x	-	5	6	1	x	x	x	3	121
53	2,2	64	39	70	50	34	10	x	x	x	x	x	x	x	x	x	
167	1,3	377	211	269	177	71	48	x	2	10	4	11	x	x	x	2	122
101	1,6	213	118	152	129	35	35	x	x	x	x	x	x	x	x	x	
70	2,6	83	36	30	51	9	8	x	3	5	1	3	x	x	x	-	123
39	2,9	43	19	19	33	6	7	x	x	x	x	x	x	x	x	x	
186	2,1	321	109	132	108	75	38	x	2	19	4	8	x	x	x	2	124
110	2,4	168	66	70	71	38	28	x	x	x	x	x	x	x	x	x	

Noch: 1. Ergebnisse der Landtagswahl 1998 nach

Schl. Nr.	Gebiet	Stimmebe- rechtigte	Wähler	Art der Stimme	Ungültige Stimmen		Gültige Stimmen	Von den gültigen Stimmen entfielen auf							
		Nicht- wähler	Wahlbe- teiligung in %					CSU		SPD		GRÜNE		Sonstige	
								Anzahl	%	Anzahl	Anzahl	%	Anzahl	%	Anzahl
					1	2	3	4	5	6	7	8	9	10	11

Noch: Oberbayern

175 Noch: Landkreis Ebersberg

127	Markt Schwaben, M	7 375 2 187	5 188 70,3	G E	92 29	0,9 0,6	10 284 5 159	5 280 2 530	51,3 49,0	3 016 1 644	29,3 31,9	635 290	6,2 5,6	1 353 695	13,2 13,5
128	Moosach	982 277	705 71,8	G E	7 3	0,5 0,4	1 403 702	771 368	55,0 52,4	323 177	23,0 25,2	142 67	10,1 9,5	167 90	11,9 12,8
131	Oberpfraframmern	1 399 297	1 102 78,8	G E	12 3	0,5 0,3	2 192 1 099	1 268 604	57,8 55,0	501 267	22,9 24,3	174 87	7,9 7,9	249 141	11,4 12,8
132	Vaterstetten	14 847 3 336	11 511 77,5	G E	226 109	1,0 0,9	22 796 11 402	12 971 6 191	56,9 54,3	5 671 3 025	24,9 26,5	1 511 691	6,6 6,1	2 643 1 495	11,6 13,1
133	Pliening	2 988 835	2 153 72,1	G E	37 20	0,9 0,9	4 269 2 133	2 595 1 254	60,8 58,8	920 491	21,6 23,0	225 109	5,3 5,1	529 279	12,4 13,1
135	Poing	6 939 1 938	5 001 72,1	G E	135 37	1,3 0,7	9 867 4 964	5 041 2 449	51,1 49,3	2 801 1 480	28,4 29,8	733 391	7,4 7,9	1 292 644	13,1 13,0
136	Emmering	967 249	718 74,3	G E	18 9	1,3 1,3	1 418 709	1 032 492	72,8 69,4	155 86	10,9 12,1	42 22	3,0 3,1	189 109	13,3 15,4
137	Steinhöring	2 504 814	1 690 67,5	G E	34 11	1,0 0,7	3 346 1 679	2 179 1 033	65,1 61,5	650 357	19,4 21,3	144 73	4,3 4,3	373 216	11,1 12,9
139	Zorneding	5 907 1 174	4 733 80,1	G E	81 35	0,9 0,7	9 385 4 698	5 145 2 446	54,8 52,1	2 514 1 345	26,8 28,6	740 337	7,9 7,2	986 570	10,5 12,1
	Zusammen	82 838 21 101	61 737 74,5	G E	1 284 504	1,0 0,8	122 188 61 232	69 302 33 021	56,7 53,9	30 146 16 303	24,7 26,6	8 280 3 888	6,8 6,3	14 460 8 020	11,8 13,1

176 Landkreis Eichstätt

111	Adelschlag	1 911 406	1 505 78,8	G E	26 10	0,9 0,7	2 984 1 495	1 771 841	59,3 56,3	744 391	24,9 26,2	118 60	4,0 4,0	351 203	11,8 13,6
112	Altmannstein, M	5 124 1 429	3 695 72,1	G E	127 46	1,7 1,2	7 263 3 649	4 916 2 395	67,7 65,6	1 573 834	21,7 22,9	169 88	2,3 2,4	605 332	8,3 9,1
114	Beilngries, St	6 020 1 692	4 328 71,9	G E	144 30	1,7 0,7	8 512 4 298	5 809 2 798	68,2 65,1	1 515 816	17,8 19,0	300 161	3,5 3,7	888 523	10,4 12,2
116	Böhmfeld	1 086 212	874 80,5	G E	31 14	1,8 1,6	1 717 860	946 449	55,1 52,2	587 310	34,2 36,0	46 21	2,7 2,4	138 80	8,0 9,3
118	Buxheim	2 234 539	1 695 75,9	G E	30 6	0,9 0,4	3 360 1 689	1 888 894	56,2 52,9	757 392	22,5 23,2	170 91	5,1 5,4	545 312	16,2 18,5
120	Denkendorf	2 986 964	2 022 67,7	G E	73 26	1,8 1,3	3 971 1 996	2 194 1 039	55,3 52,1	1 112 587	28,0 29,4	129 65	3,2 3,3	536 305	13,5 15,3
121	Dollnstein, M	2 096 407	1 689 80,6	G E	40 15	1,2 0,9	3 338 1 674	1 819 853	54,5 51,0	968 497	29,0 29,7	130 69	3,9 4,1	421 255	12,6 15,2
122	Egweil	773 183	590 76,3	G E	22 12	1,9 2,0	1 158 578	791 384	68,3 66,4	191 98	16,5 17,0	59 28	5,1 4,8	117 68	10,1 11,8
123	Eichstätt, GKSt	8 902 2 045	6 857 77,0	G E	160 50	1,2 0,7	13 554 6 807	7 867 3 666	58,0 53,9	2 946 1 558	21,7 22,9	967 484	7,1 7,1	1 774 1 099	13,1 16,1
124	Eitensheim	1 606 389	1 217 75,8	G E	26 9	1,1 0,7	2 408 1 208	1 371 656	56,9 54,3	715 374	29,7 31,0	65 31	2,7 2,6	257 147	10,7 12,2
126	Gaimersheim, M	7 091 1 884	5 207 73,4	G E	113 41	1,1 0,8	10 301 5 166	5 372 2 583	52,2 50,0	3 464 1 806	33,6 35,0	481 244	4,7 4,7	984 533	9,6 10,3
129	Großmehring	4 308 1 280	3 028 70,3	G E	94 24	1,6 0,8	5 962 3 004	3 232 1 522	54,2 50,7	1 548 816	26,0 27,2	180 92	3,0 3,1	1 002 574	16,8 19,1
131	Hepberg	1 656 409	1 247 75,3	G E	22 10	0,9 0,8	2 472 1 237	1 325 643	53,6 52,0	833 431	33,7 34,8	67 32	2,7 2,6	247 131	10,0 10,6
132	Hitzhofen	1 741 448	1 293 74,3	G E	30 10	1,2 0,8	2 556 1 283	1 554 766	60,8 59,7	650 332	25,4 25,9	110 59	4,3 4,6	242 126	9,5 9,8
137	Kinding, M	1 818 385	1 453 79,9	G E	36 9	1,2 0,6	2 870 1 444	2 072 996	72,2 69,0	473 254	16,5 17,6	62 33	2,2 2,3	263 161	9,2 11,1
138	Kipfenberg, M	3 767 789	2 978 79,1	G E	58 24	1,0 0,8	5 898 2 954	3 796 1 794	64,4 60,7	1 292 683	21,9 23,1	231 128	3,9 4,3	579 349	9,8 11,8
139	Kösching, M	5 288 1 249	4 039 76,4	G E	91 40	1,1 1,0	7 986 3 998	3 702 1 743	46,4 43,6	3 320 1 741	41,6 43,5	282 134	3,5 3,4	682 380	8,5 9,5
143	Lenting	3 217 969	2 248 69,9	G E	40 13	0,9 0,6	4 456 2 235	2 255 1 088	50,6 48,7	1 592 828	35,7 37,0	179 89	4,0 4,0	430 230	9,6 10,3

Regierungsbezirken, Kreisen und Gemeinden

Von den gültigen Stimmen entfielen auf																	Schl. Nr.
davon																	
FR WÄHLER		REP	ödp	F.D.P.	BP	BFB	FBU	NPD	PBC	ASP	"6. PAR- TEI"	NATUR- GESETZ	STATT Partei	Fr. Franken	DKP	HP	
Anzahl	%	Anzahl															
15	16	17	18	19	20	21	22	23	24	25	26	27	28	29	30	31	

Noch: Oberbayern

																	175
147	1,4	352	165	176	66	365	45	x	8	15	3	8	x	x	x	3	127
83	1,6	193	79	100	38	170	32	x	x	x	x	x	x	x	x	x	
36	2,6	24	34	27	23	12	5	x	2	2	2	-	x	x	x	-	128
17	2,4	13	17	16	16	6	5	x	x	x	x	x	x	x	x	x	
49	2,2	46	43	47	16	17	23	x	3	1	2	2	x	x	x	-	131
27	2,5	27	24	26	11	9	17	x	x	x	x	x	x	x	x	x	
252	1,1	407	484	760	111	178	379	x	9	36	11	12	x	x	x	4	132
130	1,1	216	285	420	70	88	286	x	x	x	x	x	x	x	x	x	
112	2,6	136	42	100	70	22	26	x	2	11	3	4	x	x	x	1	133
57	2,7	73	20	59	44	9	17	x	x	x	x	x	x	x	x	x	
381	3,9	238	132	338	75	67	20	x	3	19	8	8	x	x	x	3	135
151	3,0	132	67	203	43	34	14	x	x	x	x	x	x	x	x	x	
33	2,3	41	11	9	32	56	4	x	1	2	-	-	x	x	x	-	136
20	2,8	27	6	6	20	28	2	x	x	x	x	x	x	x	x	x	
95	2,8	79	79	44	37	20	5	x	-	8	4	2	x	x	x	-	137
59	3,5	48	46	22	27	11	3	x	x	x	x	x	x	x	x	x	
160	1,7	137	297	207	71	50	36	x	6	11	5	6	x	x	x	-	139
85	1,8	77	192	120	44	25	27	x	x	x	x	x	x	x	x	x	
2 512	2,1	3 280	2 119	2 754	1 271	1 356	756	x	49	182	71	85	x	x	x	25	Zus.
1 349	2,2	1 835	1 187	1 561	857	683	548	x	x	x	x	x	x	x	x	x	
																	176
108	3,6	78	93	29	24	6	1	x	-	2	6	2	x	x	x	2	111
73	4,9	39	52	17	14	3	1	x	x	x	4	x	x	x	x	x	
114	1,6	231	74	68	52	10	15	x	10	11	17	3	x	x	x	-	112
68	1,9	125	41	35	33	5	11	x	x	x	14	x	x	x	x	x	
358	4,2	264	78	57	64	20	12	x	4	2	25	3	x	x	x	1	114
219	5,1	145	45	38	39	10	9	x	x	x	18	x	x	x	x	x	
25	1,5	52	47	6	4	1	-	x	1	-	2	-	x	x	x	-	116
17	2,0	27	30	3	1	1	-	x	x	x	1	x	x	x	x	x	
205	6,1	137	105	47	22	8	7	x	3	5	4	1	x	x	x	1	118
128	7,6	71	63	25	14	3	5	x	x	x	3	x	x	x	x	x	
204	5,1	162	81	31	27	10	5	x	2	2	12	-	x	x	x	-	120
131	6,6	86	43	16	15	4	3	x	x	x	7	x	x	x	x	x	
212	6,4	83	89	22	3	3	1	x	-	-	4	4	x	x	x	-	121
127	7,6	44	62	15	3	2	-	x	x	x	2	x	x	x	x	x	
24	2,1	56	18	11	3	2	1	x	-	-	1	1	x	x	x	-	122
16	2,8	31	11	7	1	1	-	x	x	x	1	x	x	x	x	x	
566	4,2	254	665	156	60	16	4	x	9	8	25	10	x	x	x	1	123
422	6,2	139	385	91	33	11	4	x	x	x	14	x	x	x	x	x	
118	4,9	78	29	10	15	-	-	x	2	-	4	1	x	x	x	-	124
69	5,7	45	18	5	7	-	-	x	x	x	3	x	x	x	x	x	
149	1,4	333	230	119	54	25	26	x	11	11	21	4	x	x	x	1	126
95	1,8	174	128	59	33	12	16	x	x	x	16	x	x	x	x	x	
536	9,0	186	67	50	47	13	72	x	1	6	17	6	x	x	x	1	129
295	9,8	109	36	26	30	7	62	x	x	x	9	x	x	x	x	x	
90	3,6	68	31	22	14	6	9	x	2	-	4	1	x	x	x	-	131
51	4,1	31	18	13	7	3	6	x	x	x	2	x	x	x	x	x	
49	1,9	91	50	23	11	1	1	x	1	1	6	8	x	x	x	-	132
32	2,5	46	25	11	7	-	-	x	x	x	5	x	x	x	x	x	
129	4,5	48	40	9	8	11	9	x	2	1	5	1	x	x	x	-	137
86	6,0	28	23	4	4	6	8	x	x	x	2	x	x	x	x	x	
211	3,6	155	77	28	34	36	5	x	6	4	20	2	x	x	x	1	138
144	4,9	87	47	15	17	18	3	x	x	x	18	x	x	x	x	x	
275	3,4	162	115	48	33	16	4	x	4	6	16	3	x	x	x	-	139
163	4,1	85	66	24	19	9	3	x	x	x	11	x	x	x	x	x	
87	2,0	153	68	53	39	10	7	x	1	-	9	2	x	x	x	1	143
50	2,2	80	34	27	20	7	5	x	x	x	7	x	x	x	x	x	

Noch: 1. Ergebnisse der Landtagswahl 1998 nach

Schl. Nr.	Gebiet	Stimme- rechtigte	Wähler	Art der Stimme	Ungültige Stimmen		Gültige Stimmen	Von den gültigen Stimmen entfielen auf								
		Nicht- wähler	Wahlbe- teiligung in %					CSU		SPD		GRÜNE		Sonstige		
								Anzahl	%	Anzahl	%	Anzahl	%	Anzahl	%	
					1	2	3	4	5	6	7	8	9	10	11	12
Noch: Oberbayern																
176 Noch: Landkreis Eichstätt																
147	Mindelstetten	1 100 183	917 83,4	G E	40 15	2,2 1,6	1 794 902	1 372 671	76,5 74,4	235 122	13,1 13,5	46 28	2,6 3,1	141 81	7,9 9,0	
148	Mörnsheim, M	1 201 277	924 76,9	G E	21 10	1,1 1,1	1 827 914	1 087 524	59,5 57,3	496 257	27,1 28,1	51 28	2,8 3,1	193 105	10,6 11,5	
149	Nassenfels, M	1 253 267	986 78,7	G E	27 16	1,4 1,6	1 945 970	1 288 618	66,2 63,7	303 156	15,6 16,1	82 44	4,2 4,5	272 152	14,0 15,7	
150	Oberdolling	866 180	686 79,2	G E	13 1	0,9 0,1	1 359 685	925 445	68,1 65,0	273 147	20,1 21,5	15 9	1,1 1,3	146 84	10,7 12,3	
153	Pförring, M	2 453 673	1 780 72,6	G E	51 21	1,4 1,2	3 509 1 759	2 145 1 011	61,1 57,5	899 486	25,6 27,6	61 31	1,7 1,8	404 231	11,5 13,1	
155	Pollenfeld	1 950 301	1 649 84,6	G E	22 11	0,7 0,7	3 276 1 638	2 321 1 098	70,8 67,0	432 227	13,2 13,9	70 40	2,1 2,4	453 273	13,8 16,7	
160	Schernfeld	1 942 463	1 479 76,2	G E	32 5	1,1 0,3	2 926 1 474	1 979 951	67,6 64,5	493 255	16,8 17,3	96 49	3,3 3,3	358 219	12,2 14,9	
161	Stammham	2 299 596	1 703 74,1	G E	37 13	1,1 0,8	3 369 1 690	1 789 876	53,1 51,8	1 066 542	31,6 32,1	121 55	3,6 3,3	393 217	11,7 12,8	
164	Titting, M	1 911 280	1 631 85,3	G E	23 9	0,7 0,6	3 238 1 622	2 605 1 276	80,5 78,7	215 112	6,6 6,9	63 32	1,9 2,0	355 202	11,0 12,5	
165	Walting	1 591 315	1 276 80,2	G E	31 11	1,2 0,9	2 521 1 265	1 633 788	64,8 62,3	512 265	20,3 20,9	111 61	4,4 4,8	265 151	10,5 11,9	
166	Wellheim, M	2 080 472	1 608 77,3	G E	37 14	1,2 0,9	3 179 1 594	1 545 743	48,6 46,6	1 261 634	39,7 39,8	105 53	3,3 3,3	268 164	8,4 10,3	
167	Wettstetten	3 268 771	2 497 76,4	G E	61 35	1,2 1,4	4 933 2 462	2 588 1 286	52,5 52,2	1 569 780	31,8 31,7	206 103	4,2 4,2	570 293	11,6 11,9	
	Zusammen	83 538 20 437	63 101 75,5	G E	1 558 550	1,2 0,9	124 642 62 550	73 957 35 397	59,3 56,6	32 034 16 731	25,7 26,7	4 772 2 442	3,8 3,9	13 879 7 980	11,1 12,8	
177 Landkreis Erding																
112	Berglern	1 409 475	934 66,3	G E	18 5	1,0 0,5	1 850 929	1 124 534	60,8 57,5	387 208	20,9 22,4	68 31	3,7 3,3	271 156	14,6 16,8	
113	Bockhorn	2 236 590	1 646 73,6	G E	50 20	1,5 1,2	3 242 1 626	1 955 887	60,3 54,6	527 291	16,3 17,9	131 63	4,0 3,9	629 385	19,4 23,7	
114	Buch a.Buchrain	914 240	674 73,7	G E	11 4	0,8 0,6	1 337 670	921 441	68,9 65,8	201 117	15,0 17,5	39 19	2,9 2,8	176 93	13,2 13,9	
115	Dorfen, St	8 662 2 372	6 290 72,6	G E	89 38	0,7 0,6	12 491 6 252	7 094 3 312	56,8 53,0	2 523 1 449	20,2 23,2	833 336	6,7 5,4	2 041 1 155	16,3 18,5	
116	Eitting	1 397 505	892 63,9	G E	18 3	1,0 0,3	1 766 889	1 177 567	66,6 63,8	308 167	17,4 18,8	40 20	2,3 2,2	241 135	13,6 15,2	
117	Erding, St	20 528 6 656	13 872 67,6	G E	337 124	1,2 0,9	27 407 13 748	15 076 7 232	55,0 52,6	6 897 3 716	25,2 27,0	1 385 591	5,1 4,3	4 049 2 209	14,8 16,1	
118	Finsing	2 682 823	1 859 69,3	G E	46 19	1,2 1,0	3 672 1 840	2 193 1 030	59,7 56,0	799 448	21,8 24,3	191 85	5,2 4,6	489 277	13,3 15,1	
119	Forstern	1 836 430	1 406 76,6	G E	37 10	1,3 0,7	2 775 1 396	1 760 850	63,4 60,9	527 287	19,0 20,6	106 47	3,8 3,4	382 212	13,8 15,2	
120	Fraunberg	2 278 582	1 696 74,5	G E	28 4	0,8 0,2	3 364 1 692	2 150 992	63,9 58,6	400 207	11,9 12,2	249 171	7,4 10,1	565 322	16,8 19,0	
121	Hohenpolding	895 214	681 76,1	G E	22 7	1,6 1,0	1 340 674	1 045 476	78,0 70,6	71 45	5,3 6,7	21 12	1,6 1,8	203 141	15,1 20,9	
122	Inning a.Holz	967 219	748 77,4	G E	13 3	0,9 0,4	1 483 745	906 425	61,1 57,0	242 133	16,3 17,9	60 29	4,0 3,9	275 158	18,5 21,2	
123	Isen, M	3 647 998	2 649 72,6	G E	55 21	1,0 0,8	5 243 2 628	3 201 1 521	61,1 57,9	999 545	19,1 20,7	278 128	5,3 4,9	765 434	14,6 16,5	
124	Kirchberg	628 133	495 78,8	G E	9 3	0,9 0,6	981 492	674 320	68,7 65,0	115 60	11,7 12,2	45 23	4,6 4,7	147 89	15,0 18,1	
126	Langenpreising	1 735 587	1 148 66,2	G E	23 7	1,0 0,6	2 273 1 141	1 447 692	63,7 60,6	387 208	17,0 18,2	73 42	3,2 3,7	366 199	16,1 17,4	
127	Lengdorf	1 749 484	1 265 72,3	G E	25 9	1,0 0,7	2 505 1 256	1 425 666	56,9 53,0	463 266	18,5 21,2	90 39	3,6 3,1	527 285	21,0 22,7	

G = Gesamtstimmen. E = Erststimmen.

Regierungsbezirken, Kreisen und Gemeinden

Von den gültigen Stimmen entfielen auf																		Schl. Nr.
davon																		
FR. WÄHLER		REP	ödp	F.D.P.	BP	BFB	FBU	NPD	PBC	ASP	"6. PAR- TEI"	NATUR- GESETZ	STATT Partei	Fr. Franken	DKP	HP		
Anzahl	%	Anzahl																
15	16	17	18	19	20	21	22	23	24	25	26	27	28	29	30	31		
Noch: Oberbayern																		176
27	1,5	61	27	9	5	6	3	x	-	-	2	1	x	x	x	-	147	
18	2,0	33	15	5	1	6	2	x	x	x	1	x	x	x	x	x	148	
35	1,9	82	31	9	11	4	1	x	1	1	2	16	x	x	x	-	149	
27	3,0	45	18	4	8	2	-	x	x	x	1	x	x	x	x	x	150	
144	7,4	44	58	13	6	-	2	x	-	2	2	1	x	x	x	-	153	
78	8,0	23	37	8	3	-	1	x	x	x	2	x	x	x	x	x	155	
89	6,5	36	4	10	4	1	-	x	1	1	-	-	x	x	x	-	160	
50	7,3	21	3	6	3	1	-	x	x	x	-	x	x	x	x	x	161	
160	4,6	127	35	23	22	19	5	x	2	1	7	3	x	x	x	-	164	
93	5,3	71	19	14	16	9	5	x	x	x	4	x	x	x	x	x	165	
222	6,8	70	99	10	29	8	4	x	1	1	6	3	x	x	x	-	166	
142	8,7	42	54	4	17	5	4	x	x	x	5	x	x	x	x	x	167	
172	5,9	59	96	9	7	12	2	x	1	-	-	-	x	x	x	-	168	
115	7,8	31	57	5	3	6	2	x	x	x	-	x	x	x	x	x	169	
198	5,9	71	46	31	19	5	13	x	-	1	6	3	x	x	x	-	170	
115	6,8	41	27	12	12	3	5	x	x	x	2	x	x	x	x	x	171	
195	6,0	46	79	12	10	2	2	x	1	3	5	-	x	x	x	-	172	
118	7,3	26	42	5	5	2	1	x	x	x	3	x	x	x	x	x	173	
58	2,3	59	105	10	12	8	9	x	-	-	4	-	x	x	x	-	174	
42	3,3	29	53	6	9	4	5	x	x	x	3	x	x	x	x	x	175	
87	2,7	80	68	11	8	2	3	x	-	-	8	1	x	x	x	-	176	
56	3,5	42	51	6	5	1	1	x	x	x	2	x	x	x	x	x	177	
192	3,9	166	77	68	25	9	7	x	5	3	15	3	x	x	x	-	178	
105	4,3	83	34	34	16	6	4	x	x	x	11	x	x	x	x	x	179	
5 039	4,0	3 492	2 682	1 004	672	270	230	x	71	72	255	83	x	x	x	9	Zus.	
3 145	5,0	1 879	1 537	540	395	147	166	x	x	x	171	x	x	x	x	x	180	
																		177
77	4,2	85	45	16	28	1	3	x	-	9	5	2	x	x	x	-	112	
41	4,4	53	24	10	17	1	3	x	x	5	2	x	x	x	x	x	113	
98	3,0	258	95	113	43	5	4	x	3	3	6	1	x	x	x	-	114	
48	3,0	156	61	91	19	2	3	x	x	3	2	x	x	x	x	x	115	
30	2,2	85	10	12	10	12	6	x	1	4	3	3	x	x	x	-	116	
16	2,4	47	6	8	2	5	3	x	x	4	2	x	x	x	x	x	117	
111	0,9	955	411	136	228	47	73	x	8	37	27	8	x	x	x	-	118	
48	0,8	603	214	73	116	17	52	x	x	20	12	x	x	x	x	x	119	
34	1,9	108	38	13	29	7	6	x	-	4	2	-	x	x	x	-	120	
16	1,8	61	24	6	16	3	4	x	x	3	2	x	x	x	x	x	121	
505	1,8	1 274	1 149	438	297	131	52	x	13	120	47	17	x	x	x	6	122	
233	1,7	680	710	225	182	53	36	x	x	69	21	x	x	x	x	x	123	
88	2,4	205	56	43	30	23	16	x	3	16	7	1	x	x	x	1	124	
52	2,8	118	34	23	16	12	10	x	x	10	2	x	x	x	x	x	125	
71	2,6	133	65	40	17	13	8	x	3	19	10	2	x	x	x	1	126	
39	2,8	79	37	23	6	5	8	x	x	9	6	x	x	x	x	x	127	
52	1,5	298	94	35	61	4	5	x	2	8	5	1	x	x	x	-	128	
20	1,2	187	57	14	36	1	1	x	x	3	3	x	x	x	x	x	129	
8	0,6	145	33	2	6	4	3	x	-	-	1	1	x	x	x	-	130	
6	0,9	105	20	1	5	2	2	x	x	-	-	x	x	x	x	x	131	
10	0,7	149	78	19	14	1	-	x	1	-	2	1	x	x	x	-	132	
5	0,7	93	41	10	8	-	-	x	x	-	1	x	x	x	x	x	133	
144	2,7	279	121	79	53	38	19	x	8	13	9	2	x	x	x	-	134	
80	3,0	160	69	45	31	21	17	x	x	7	4	x	x	x	x	x	135	
14	1,4	79	22	6	13	1	2	x	1	2	4	2	x	x	x	1	136	
6	1,2	55	13	3	7	-	2	x	x	2	1	x	x	x	x	x	137	
149	6,6	121	35	16	15	6	11	x	1	4	5	3	x	x	x	-	138	
70	6,1	71	21	9	12	3	9	x	x	2	2	x	x	x	x	x	139	
69	2,8	318	49	33	31	7	12	x	1	3	4	-	x	x	x	-	140	
35	2,8	169	26	18	20	3	11	x	x	1	2	x	x	x	x	x	141	

Noch: 1. Ergebnisse der Landtagswahl 1998 nach

Schl. Nr.	Gebiet	Stimmbe- rechtigte	Wähler	Art der Stimme	Ungültige Stimmen		Gültige Stimmen	Von den gültigen Stimmen entfielen auf							
		Nicht- wähler	Wahlbe- teiligung in %					CSU		SPD		GRÜNE		Sonstige	
								Anzahl	%	Anzahl	Anzahl	%	Anzahl	%	Anzahl
					1	2	3	4	5	6	7	8	9	10	11
Noch: Oberbayern															
177 Noch: Landkreis Erding															
130	Moosinning	3 220	2 215	G	37	0,8	4 393	2 811	64,0	867	19,7	135	3,1	580	13,2
		1 005	68,8	E	13	0,6	2 202	1 339	60,8	476	21,6	63	2,9	324	14,7
131	Neuching	1 519	1 073	G	22	1,0	2 124	1 303	61,3	457	21,5	75	3,5	289	13,6
		446	70,6	E	7	0,7	1 066	626	58,7	251	23,5	31	2,9	158	14,8
133	Oberding	3 044	2 104	G	40	1,0	4 168	2 849	68,4	694	16,7	148	3,6	477	11,4
		940	69,1	E	14	0,7	2 090	1 380	66,0	382	18,3	67	3,2	261	12,5
134	Ottenhofen	1 086	823	G	18	1,1	1 628	858	52,7	359	22,1	127	7,8	284	17,4
		263	75,8	E	4	0,5	819	411	50,2	203	24,8	59	7,2	146	17,8
135	Pastetten	1 567	1 169	G	26	1,1	2 312	1 418	61,3	514	22,2	124	5,4	256	11,1
		398	74,6	E	6	0,5	1 163	682	58,6	281	24,2	58	5,0	142	12,2
137	Sankt Wolfgang	2 573	1 826	G	33	0,9	3 619	2 475	68,4	451	12,5	137	3,8	556	15,4
		747	71,0	E	8	0,4	1 818	1 191	65,5	254	14,0	70	3,9	303	16,7
138	Steinkirchen	968	652	G	20	1,5	1 284	870	67,8	130	10,1	38	3,0	246	19,2
		316	67,4	E	1	0,2	651	394	60,5	78	12,0	20	3,1	159	24,4
139	Taufkirchen (Vils)	6 146	4 607	G	108	1,2	9 106	4 970	54,6	1 394	15,3	244	2,7	2 498	27,4
		1 539	75,0	E	25	0,5	4 582	2 204	48,1	776	16,9	110	2,4	1 492	32,6
142	Walpertskirchen	1 270	953	G	23	1,2	1 883	1 151	61,1	347	18,4	74	3,9	311	16,5
		317	75,0	E	11	1,2	942	535	56,8	197	20,9	34	3,6	176	18,7
143	Wartenberg, M	3 033	2 169	G	43	1,0	4 293	2 630	61,3	890	20,7	215	5,0	558	13,0
		864	71,5	E	12	0,6	2 157	1 246	57,8	490	22,7	117	5,4	304	14,1
144	Wörth	2 913	2 188	G	53	1,2	4 323	2 195	50,8	1 192	27,6	304	7,0	632	14,6
		725	75,1	E	20	0,9	2 168	1 029	47,5	677	31,2	126	5,8	336	15,5
Zusammen		78 902	56 034	G	1 204	1,1	110 862	65 678	59,2	22 141	20,0	5 230	4,7	17 813	16,1
		22 868	71,0	E	398	0,7	55 636	30 982	55,7	12 212	21,9	2 391	4,3	10 051	18,1
178 Landkreis Freising															
113	Allershausen	3 116	2 169	G	33	0,8	4 305	2 696	62,6	716	16,6	272	6,3	621	14,4
		947	69,6	E	12	0,6	2 157	1 323	61,3	368	17,1	131	6,1	335	15,5
115	Attenkirchen	1 589	1 076	G	20	0,9	2 132	1 255	58,9	358	16,8	208	9,8	311	14,6
		513	67,7	E	5	0,5	1 071	609	56,9	191	17,8	97	9,1	174	16,2
116	Au i.d.Hallertau, M	3 635	2 562	G	69	1,3	5 054	3 652	72,3	658	13,0	198	3,9	546	10,8
		1 073	70,5	E	17	0,7	2 545	1 792	70,4	341	13,4	101	4,0	311	12,2
120	Eching	8 078	5 687	G	117	1,0	11 257	6 353	56,4	3 059	27,2	743	6,6	1 102	9,8
		2 391	70,4	E	43	0,8	5 644	3 074	54,5	1 615	28,6	359	6,4	596	10,6
122	Rudelzhausen	2 224	1 551	G	31	1,0	3 071	2 211	72,0	461	15,0	105	3,4	294	9,6
		673	69,7	E	9	0,6	1 542	1 077	69,8	239	15,5	54	3,5	172	11,2
123	Fahrenzhausen	2 740	1 943	G	40	1,0	3 846	2 574	66,9	650	16,9	237	6,2	385	10,0
		797	70,9	E	18	0,9	1 925	1 257	65,3	342	17,8	114	5,9	212	11,0
124	Freising, GKSt	27 660	19 162	G	460	1,2	37 861	20 195	53,3	7 917	20,9	4 608	12,2	5 141	13,6
		8 498	69,3	E	140	0,7	19 021	9 832	51,7	4 112	21,6	2 304	12,1	2 773	14,6
125	Gammelsdorf	894	646	G	24	1,9	1 268	915	72,2	132	10,4	32	2,5	189	14,9
		248	72,3	E	7	1,1	639	435	68,1	69	10,8	15	2,3	120	18,8
129	Haag a.d.Amper	1 931	1 432	G	47	1,6	2 817	1 779	63,2	506	18,0	222	7,9	310	11,0
		499	74,2	E	12	0,8	1 420	871	61,3	255	18,0	119	8,4	175	12,3
130	Hallbergmoos	4 297	2 679	G	47	0,9	5 311	3 145	59,2	1 063	20,0	282	5,3	821	15,5
		1 618	62,3	E	14	0,5	2 665	1 511	56,7	551	20,7	144	5,4	459	17,2
132	Hörgertshausen	1 299	867	G	19	1,1	1 715	1 100	64,1	255	14,9	100	5,8	260	15,2
		432	66,7	E	9	1,0	858	513	59,8	128	14,9	53	6,2	164	19,1
133	Hohenkammer	1 511	1 131	G	17	0,8	2 245	1 603	71,4	330	14,7	112	5,0	200	8,9
		380	74,9	E	8	0,7	1 123	781	69,5	173	15,4	60	5,3	109	9,7
136	Kirchdorf a.d.Amper	1 706	1 274	G	14	0,5	2 534	1 799	71,0	345	13,6	151	6,0	239	9,4
		432	74,7	E	2	0,2	1 272	889	69,9	178	14,0	77	6,1	128	10,1
137	Kranzberg	2 648	1 951	G	29	0,7	3 873	2 534	65,4	537	13,9	292	7,5	510	13,2
		697	73,7	E	8	0,4	1 943	1 223	62,9	273	14,1	148	7,6	299	15,4
138	Langenbach	2 550	1 745	G	22	0,6	3 468	2 174	62,7	572	16,5	254	7,3	468	13,5
		805	68,4	E	10	0,6	1 735	1 049	60,5	293	16,9	132	7,6	261	15,0
140	Marzling	1 774	1 274	G	8	0,3	2 540	1 514	59,6	453	17,8	266	10,5	307	12,1
		500	71,8	E	2	0,2	1 272	732	57,5	233	18,3	133	10,5	174	13,7

G = Gesamtstimmen. E = Erststimmen.

Regierungsbezirken, Kreisen und Gemeinden

Von den gültigen Stimmen entfielen auf																		Schl. Nr.	
davon																			
FR WÄHLER	REP	ödp	F.D.P.	BP	BFB	FBU	NPD	PBC	ASP	"6. PAR- TEI"	NATUR- GESETZ	STATT Partei	Fr. Franken	DKP	HP				
Anzahl	%	Anzahl																	
15	16	17	18	19	20	21	22	23	24	25	26	27	28	29	30	31			
Noch: Oberbayern																			
66	1,5	269	87	59	40	14	11	x	3	18	12	1	x	x	x	x	-	177	
30	1,4	157	52	28	26	8	8	x	x	9	6	x	x	x	x	x	-	130	
46	2,2	89	67	22	16	29	9	x	-	7	3	1	x	x	x	x	-	131	
22	2,1	51	40	13	9	13	7	x	x	2	1	x	x	x	x	x	x	133	
53	1,3	169	130	35	34	16	13	x	-	22	4	1	x	x	x	x	-	133	
23	1,1	96	75	19	17	6	10	x	x	12	3	x	x	x	x	x	x	134	
86	5,3	61	66	34	9	10	6	x	6	4	1	1	x	x	x	x	-	134	
43	5,3	34	35	17	3	5	6	x	x	2	1	x	x	x	x	x	-	135	
41	1,8	70	59	33	25	11	3	x	1	8	3	2	x	x	x	x	-	135	
17	1,5	43	38	18	13	6	3	x	x	2	2	x	x	x	x	x	x	137	
82	2,3	195	125	17	74	24	26	x	-	6	2	3	x	x	x	x	2	137	
46	2,5	105	60	12	41	13	22	x	x	2	2	x	x	x	x	x	x	138	
25	1,9	168	29	7	9	-	1	x	1	3	3	-	x	x	x	x	-	138	
13	2,0	114	17	5	7	-	1	x	x	1	1	x	x	x	x	x	-	139	
86	0,9	1 876	341	41	73	16	16	x	1	27	19	2	x	x	x	x	-	139	
41	0,9	1 184	169	17	44	5	9	x	x	14	9	x	x	x	x	x	x	142	
78	4,1	95	61	31	31	7	2	x	-	2	2	2	x	x	x	x	-	142	
42	4,5	55	36	17	19	3	1	x	x	1	2	x	x	x	x	x	x	143	
117	2,7	197	106	70	30	9	9	x	1	11	7	-	x	x	x	x	1	143	
60	2,8	108	62	39	15	4	7	x	x	5	4	x	x	x	x	x	x	144	
87	2,0	162	187	68	68	15	14	x	1	24	3	3	x	x	x	x	-	144	
44	2,0	97	99	34	32	7	11	x	x	11	1	x	x	x	x	x	x	Zus.	
2 227	2,0	7 843	3 559	1 418	1 284	451	330	x	59	374	196	60	x	x	x	x	12		
1 096	2,0	4 681	2 040	778	719	198	246	x	x	199	94	x	x	x	x	x	x		
178																			
159	3,7	100	114	69	60	27	52	x	1	19	17	3	x	x	x	x	-	113	
89	4,1	50	59	39	26	12	41	x	x	9	10	x	x	x	x	x	x	115	
71	3,3	73	41	27	55	27	3	x	-	7	4	3	x	x	x	x	-	115	
45	4,2	37	25	17	26	14	2	x	x	4	4	x	x	x	x	x	x	116	
224	4,4	107	68	47	37	26	8	x	1	19	9	-	x	x	x	x	-	120	
150	5,9	46	37	26	18	11	5	x	x	12	6	x	x	x	x	x	x	120	
224	2,0	218	203	221	73	46	36	x	9	36	29	6	x	x	x	x	1	122	
129	2,3	115	118	104	44	24	27	x	x	20	15	x	x	x	x	x	x	122	
88	2,9	99	15	28	25	3	7	x	3	12	13	1	x	x	x	x	-	123	
55	3,6	56	8	15	13	2	6	x	x	8	9	x	x	x	x	x	x	123	
107	2,8	98	44	53	36	16	17	x	2	8	3	1	x	x	x	x	-	123	
60	3,1	48	25	28	22	9	14	x	x	4	2	x	x	x	x	x	x	124	
568	1,5	926	1 473	752	577	401	187	x	37	98	98	19	x	x	x	x	5	124	
334	1,8	469	781	433	267	227	143	x	x	58	61	x	x	x	x	x	x	125	
93	7,3	58	4	10	8	9	2	x	-	2	1	2	x	x	x	x	-	125	
74	11,6	28	2	5	3	5	-	x	x	2	1	x	x	x	x	x	x	129	
91	3,2	43	79	41	18	17	3	x	-	10	6	2	x	x	x	x	-	129	
58	4,1	24	41	23	10	7	1	x	x	7	4	x	x	x	x	x	x	130	
315	5,9	176	91	87	60	24	10	x	4	28	21	2	x	x	x	x	3	132	
188	7,1	92	52	48	33	15	7	x	x	12	12	x	x	x	x	x	x	132	
104	6,1	73	28	11	15	7	2	x	4	4	9	2	x	x	x	x	1	133	
76	8,9	43	18	5	7	5	1	x	x	3	6	x	x	x	x	x	x	133	
62	2,8	38	31	19	16	14	6	x	-	2	11	1	x	x	x	x	-	136	
35	3,1	18	15	11	11	8	6	x	x	1	4	x	x	x	x	x	x	136	
58	2,3	46	60	12	18	10	20	x	1	5	6	2	x	x	x	x	1	137	
31	2,4	26	31	9	5	5	16	x	x	2	3	x	x	x	x	x	x	137	
103	2,7	38	96	73	33	59	78	x	2	10	16	2	x	x	x	x	-	138	
59	3,0	18	55	39	16	33	66	x	x	5	8	x	x	x	x	x	x	138	
175	5,0	75	56	56	30	25	6	x	5	20	12	8	x	x	x	x	-	140	
103	5,9	36	28	35	16	20	4	x	x	11	8	x	x	x	x	x	x	140	
59	2,3	38	97	29	38	21	7	x	-	9	8	-	x	x	x	x	1		
34	2,7	19	54	19	21	12	5	x	x	6	4	x	x	x	x	x	x		

Noch: 1. Ergebnisse der Landtagswahl 1998 nach

Schl. Nr.	Gebiet	Stimmebe- rechtigte	Wähler	Art der Stimme	Ungültige Stimmen		Gültige Stimmen	Von den gültigen Stimmen entfielen auf							
		Nicht- wähler	Wahlbe- teiligung in %					CSU		SPD		GRÜNE		Sonstige	
								Anzahl	%	Anzahl	%	Anzahl	%	Anzahl	%
		1	2	3	4	5	6	7	8	9	10	11	12	13	14

Noch: Oberbayern

178 Noch: Landkreis Freising

142	Mauern	1 789 487	1 302 72,8	G E	28 11	1,1 0,8	2 576 1 291	1 578 749	61,3 58,0	376 187	14,6 14,5	87 47	3,4 3,6	535 308	20,8 23,9
143	Moosburg a.d.Isar, St	10 947 3 289	7 658 70,0	G E	195 60	1,3 0,8	15 121 7 598	7 969 3 711	52,7 48,8	3 300 1 617	21,8 21,3	1 213 658	8,0 8,7	2 639 1 612	17,5 21,2
144	Nandlstadt, M	3 101 900	2 201 71,0	G E	84 27	1,9 1,2	4 318 2 174	2 915 1 393	67,5 64,1	640 349	14,8 16,1	230 108	5,3 5,0	533 324	12,3 14,9
145	Neufahrn b.Freising	10 742 3 274	7 468 69,5	G E	137 44	0,9 0,6	14 799 7 424	8 075 3 792	54,6 51,1	3 828 2 098	25,9 28,3	794 369	5,4 5,0	2 102 1 165	14,2 15,7
150	Paunzhausen	1 015 302	713 70,2	G E	12 4	0,8 0,6	1 414 709	900 433	63,6 61,1	228 127	16,1 17,9	80 34	5,7 4,8	206 115	14,6 16,2
155	Wang	1 349 415	934 69,2	G E	23 3	1,2 0,3	1 845 931	1 206 571	65,4 61,3	208 97	11,3 10,4	128 71	6,9 7,6	303 192	16,4 20,6
156	Wolfersdorf	1 525 419	1 106 72,5	G E	23 4	1,0 0,4	2 189 1 102	1 665 825	76,1 74,9	246 129	11,2 11,7	78 38	3,6 3,4	200 110	9,1 10,0
157	Zolling	2 807 701	2 106 75,0	G E	49 12	1,2 0,6	4 163 2 094	2 934 1 478	70,5 70,6	603 299	14,5 14,3	256 126	6,1 6,0	370 191	8,9 9,1
	Zusammen	100 927 30 290	70 637 70,0	G E	1 548 481	1,1 0,7	139 722 70 155	82 741 39 920	59,2 56,9	27 441 14 264	19,6 20,3	10 948 5 492	7,8 7,8	18 592 10 479	13,3 14,9

179 Landkreis Fürstenfeldbruck

111	Adelshofen	995 214	781 78,5	G E	13 4	0,8 0,5	1 549 777	993 474	64,1 61,0	273 142	17,6 18,3	116 61	7,5 7,9	167 100	10,8 12,9
113	Alling	2 325 485	1 840 79,1	G E	32 16	0,9 0,9	3 648 1 824	2 098 1 004	57,5 55,0	746 390	20,4 21,4	296 152	8,1 8,3	508 278	13,9 15,2
114	Altheim	1 223 319	904 73,9	G E	20 5	1,1 0,6	1 788 899	1 029 501	57,6 55,7	402 211	22,5 23,5	149 78	8,3 8,7	208 109	11,6 12,1
117	Egenhofen	2 056 596	1 460 71,0	G E	28 15	1,0 1,0	2 892 1 445	1 809 855	62,6 59,2	455 240	15,7 16,6	221 116	7,6 8,0	407 234	14,1 16,2
118	Eichenau	8 270 1 946	6 324 76,5	G E	98 37	0,8 0,6	12 550 6 287	6 287 2 996	50,1 47,7	3 453 1 813	27,5 28,8	1 274 606	10,2 9,6	1 536 872	12,2 13,9
119	Emmering	4 364 1 179	3 185 73,0	G E	56 14	0,9 0,4	6 314 3 171	3 437 1 636	54,4 51,6	1 484 779	23,5 24,6	455 249	7,2 7,9	938 507	14,9 16,0
121	Fürstenfeldbruck, St	22 913 6 765	16 148 70,5	G E	277 103	0,9 0,6	32 019 16 045	17 714 8 527	55,3 53,1	7 772 4 065	24,3 25,3	2 546 1 241	8,0 7,7	3 987 2 212	12,5 13,8
123	Germering, St	27 070 7 317	19 753 73,0	G E	294 113	0,7 0,6	39 212 19 640	19 314 9 140	49,3 46,5	12 085 6 733	30,8 34,3	3 410 1 426	8,7 7,3	4 403 2 341	11,2 11,9
125	Grafrath	2 492 574	1 918 77,0	G E	31 14	0,8 0,7	3 805 1 904	2 018 993	53,0 52,2	828 437	21,8 23,0	546 257	14,3 13,5	413 217	10,9 11,4
126	Gröbenzell	14 243 3 269	10 974 77,0	G E	200 77	0,9 0,7	21 748 10 897	11 440 5 277	52,6 48,4	4 703 2 304	21,6 21,1	3 132 1 903	14,4 17,5	2 473 1 413	11,4 13,0
128	Hattenhofen	969 271	698 72,0	G E	8 3	0,6 0,4	1 388 695	871 416	62,8 59,9	255 136	18,4 19,6	94 59	6,8 8,5	168 84	12,1 12,1
130	Jesenwang	978 216	762 77,9	G E	10 3	0,7 0,4	1 514 759	953 450	62,9 59,3	299 158	19,7 20,8	80 43	5,3 5,7	182 108	12,0 14,2
131	Kottgeisering	1 101 222	879 79,8	G E	10 4	0,6 0,5	1 748 875	1 005 505	57,5 57,7	336 176	19,2 20,1	204 92	11,7 10,5	203 102	11,6 11,7
132	Landsberied	806 165	641 79,5	G E	18 7	1,4 1,1	1 264 634	824 389	65,2 61,4	224 121	17,7 19,1	96 54	7,6 8,5	120 70	9,5 11,0
134	Maisach	8 720 2 337	6 383 73,2	G E	156 63	1,2 1,0	12 610 6 320	6 556 3 066	52,0 48,5	3 171 1 634	25,1 25,9	995 533	7,9 8,4	1 888 1 087	15,0 17,2
136	Mammendorf	2 660 707	1 953 73,4	G E	39 18	1,0 0,9	3 867 1 935	2 245 1 054	58,1 54,5	764 400	19,8 20,7	269 144	7,0 7,4	589 337	15,2 17,4
137	Mittelstetten	1 092 257	835 76,5	G E	15 4	0,9 0,5	1 655 831	1 143 561	69,1 67,5	245 131	14,8 15,8	105 51	6,3 6,1	162 88	9,8 10,6
138	Moorenweis	2 390 521	1 869 78,2	G E	28 9	0,7 0,5	3 710 1 860	2 700 1 316	72,8 70,8	541 290	14,6 15,6	167 86	4,5 4,6	302 168	8,1 9,0
140	Oberschweinbach	877 225	652 74,3	G E	14 9	1,1 1,4	1 290 643	774 364	60,0 56,6	272 137	21,1 21,3	97 55	7,5 8,6	147 87	11,4 13,5

G = Gesamtstimmen. E = Erststimmen.

Regierungsbezirken, Kreisen und Gemeinden

Von den gültigen Stimmen entfielen auf																		Schl. Nr.
davon																		
FR. WÄHLER	REP	ödp	F.D.P.	BP	BFB	FBU	NPD	PBC	ASP	"6. PAR- TEI"	NATUR- GESETZ	STATT Partei	Fr. Franken	DKP	HP			
Anzahl	%	Anzahl																
15	16	17	18	19	20	21	22	23	24	25	26	27	28	29	30	31		
Noch: Oberbayern																		178
301	11,7	99	34	22	26	23	8	x	-	9	13	-	x	x	x	-	142	
191	14,8	50	14	10	12	10	7	x	x	5	9	x	x	x	x	-	143	
1 370	9,1	653	190	123	148	28	30	x	16	24	43	11	x	x	x	3	144	
986	13,0	324	92	70	71	12	19	x	x	14	24	x	x	x	x	-	145	
163	3,8	174	42	39	37	28	15	x	2	17	14	1	x	x	x	1	146	
114	5,2	95	23	25	18	16	10	x	x	14	9	x	x	x	x	-	147	
586	4,0	374	284	306	262	117	55	x	7	57	41	13	x	x	x	-	148	
337	4,5	190	153	169	163	60	38	x	x	33	22	x	x	x	x	-	149	
31	2,2	57	45	26	11	9	11	x	4	6	5	1	x	x	x	-	150	
17	2,4	32	21	17	6	6	10	x	x	4	2	x	x	x	x	-	151	
132	7,2	50	15	18	39	6	4	x	3	7	27	2	x	x	x	-	152	
97	10,4	27	7	10	18	5	4	x	x	3	21	x	x	x	x	-	153	
34	1,6	31	62	25	21	14	3	x	-	7	3	-	x	x	x	-	154	
23	2,1	16	31	13	9	11	2	x	x	3	2	x	x	x	x	-	155	
80	1,9	79	81	33	35	26	16	x	-	9	10	1	x	x	x	-	156	
46	2,2	37	39	15	17	12	12	x	x	6	7	x	x	x	x	-	157	
5 198	3,7	3 723	3 253	2 127	1 678	983	586	x	101	425	419	83	x	x	x	16	Zus.	
3 331	4,7	1 896	1 729	1 185	852	541	446	x	x	246	253	x	x	x	x	x	179	
53	3,4	35	7	24	23	4	-	x	1	10	9	1	x	x	x	-	111	
34	4,4	20	4	14	13	3	-	x	x	6	5	1	x	x	x	-	112	
157	4,3	100	56	105	22	28	1	x	1	20	15	3	x	x	x	-	113	
76	4,2	58	30	72	11	10	1	x	x	10	9	1	x	x	x	-	114	
72	4,0	52	12	27	17	5	-	x	1	12	2	8	x	x	x	-	115	
39	4,3	26	7	14	8	2	-	x	x	8	1	4	x	x	x	-	116	
170	5,9	104	12	44	24	18	4	x	3	14	8	5	x	x	x	1	117	
104	7,2	55	6	27	16	9	2	x	x	8	6	1	x	x	x	-	118	
501	4,0	330	170	288	57	79	12	x	9	37	28	23	x	x	x	2	119	
308	4,9	179	88	165	30	38	8	x	x	25	16	15	x	x	x	-	120	
450	7,1	169	74	98	54	34	4	x	3	29	12	10	x	x	x	1	121	
240	7,6	93	37	51	39	17	3	x	x	16	5	6	x	x	x	-	122	
1 088	3,4	1 248	390	540	241	270	37	x	37	39	65	27	x	x	x	5	123	
675	4,2	685	208	290	144	130	20	x	22	x	38	x	x	x	x	-	124	
779	2,0	1 421	518	812	215	224	61	x	22	218	74	57	x	x	x	2	125	
440	2,2	733	260	442	116	107	41	x	x	126	48	28	x	x	x	-	126	
83	2,2	99	74	84	27	22	4	x	1	4	7	7	x	x	x	1	127	
45	2,4	51	45	42	15	11	2	x	1	x	5	x	x	x	x	-	128	
609	2,8	585	376	487	95	108	39	x	8	80	57	24	x	x	x	5	129	
413	3,8	319	205	251	45	55	32	x	x	47	32	14	x	x	x	-	130	
67	4,8	56	9	12	10	4	-	x	1	2	2	4	x	x	x	1	131	
35	5,0	27	4	5	5	2	-	x	x	1	2	3	x	x	x	-	132	
78	5,2	41	15	16	10	4	1	x	1	4	3	9	x	x	x	-	133	
50	6,6	24	9	11	3	2	-	x	x	2	2	5	x	x	x	-	134	
55	3,1	34	45	33	9	15	4	x	-	-	3	5	x	x	x	-	135	
28	3,2	19	23	16	5	8	2	x	-	x	1	x	x	x	x	-	136	
52	4,1	12	8	14	7	11	3	x	-	1	2	10	x	x	x	-	137	
32	5,0	6	4	9	5	6	2	x	x	-	1	5	x	x	x	-	138	
749	5,9	435	162	144	100	165	19	x	9	42	35	28	x	x	x	-	139	
486	7,7	227	77	79	56	95	11	x	x	20	21	15	x	x	x	-	140	
255	6,6	139	44	40	25	25	6	x	-	22	16	16	x	x	x	1	141	
157	8,1	70	20	24	16	14	5	x	x	14	10	7	x	x	x	-	142	
57	3,4	41	22	14	10	5	4	x	-	6	-	3	x	x	x	-	143	
33	4,0	21	11	9	5	2	2	x	x	3	-	2	x	x	x	-	144	
97	2,6	79	31	38	29	11	3	x	5	6	1	2	x	x	x	-	145	
51	2,7	44	21	20	18	8	2	x	3	x	1	x	x	x	x	-	146	
68	5,3	38	7	12	11	5	-	x	-	3	-	3	x	x	x	-	147	
43	6,7	20	4	6	6	4	-	x	x	2	-	2	x	x	x	-	148	

Noch: 1. Ergebnisse der Landtagswahl 1998 nach

Schi. Nr.	Gebiet	Stimmbe- rechtigte	Wähler	Art der Stimme	Ungültige Stimmen		Gültige Stimmen	Von den gültigen Stimmen entfielen auf											
		Nicht- wähler	Wahlbe- teiligung in %					CSU		SPD		GRÜNE		Sonstige					
								Anzahl	%	Anzahl	%	Anzahl	%	Anzahl	%				
			Anzahl		%	Anzahl													
		1	2	3	4	5	6	7	8	9	10	11	12	13	14				
Noch: Oberbayern																			
179	Noch: Landkreis Fürstenfeldbruck																		
142	Olching	16 203	11 545	G	239	1,0	22 851	10 312	45,1	5 349	23,4	1 886	8,3	5 304	23,2				
		4 658	71,3	E	91	0,8	11 454	4 468	39,0	2 598	22,7	941	8,2	3 447	30,1				
145	Puchheim	14 117	10 544	G	184	0,9	20 904	10 653	51,0	5 934	28,4	1 867	8,9	2 450	11,7				
		3 573	74,7	E	71	0,7	10 473	5 042	48,1	3 094	29,5	963	9,2	1 374	13,1				
147	Schöngeising	1 313	1 059	G	20	0,9	2 098	1 158	55,2	518	24,7	211	10,1	211	10,1				
		254	80,7	E	6	0,6	1 053	571	54,2	266	25,3	112	10,6	104	9,9				
149	Türkenfeld	2 237	1 706	G	35	1,0	3 377	1 738	51,5	834	24,7	278	8,2	527	15,6				
		531	76,3	E	9	0,5	1 697	846	49,9	427	25,2	132	7,8	292	17,2				
	Zusammen	139 414	102 813	G	1 825	0,9	203 801	107 071	52,5	50 943	25,0	18 494	9,1	27 293	13,4				
		36 601	73,7	E	695	0,7	102 118	50 451	49,4	26 682	26,1	9 354	9,2	15 631	15,3				
180	Landkreis Garmisch-Partenkirchen																		
112	Bad Kohlgrub	1 623	1 208	G	29	1,2	2 387	1 683	70,5	264	11,1	70	2,9	370	15,5				
		415	74,4	E	8	0,7	1 200	793	66,1	146	12,2	42	3,5	219	18,3				
113	Bad Bayersoien	836	611	G	26	2,1	1 196	836	69,9	124	10,4	39	3,3	197	16,5				
		225	73,1	E	10	1,6	601	404	67,2	63	10,5	20	3,3	114	19,0				
114	Eschenlohe	1 160	797	G	25	1,6	1 569	1 053	67,1	232	14,8	62	4,0	222	14,1				
		363	68,7	E	9	1,1	788	491	62,3	126	16,0	34	4,3	137	17,4				
115	Ettal	568	424	G	19	2,2	829	561	67,7	97	11,7	43	5,2	128	15,4				
		144	74,6	E	6	1,4	418	264	63,2	51	12,2	26	6,2	77	18,4				
116	Farchant	2 685	1 946	G	36	0,9	3 856	2 514	65,2	566	14,7	212	5,5	564	14,6				
		739	72,5	E	10	0,5	1 936	1 147	59,2	309	16,0	144	7,4	336	17,4				
117	Garmisch-Partenkirchen, M	19 770	13 739	G	461	1,7	27 017	17 531	64,9	4 232	15,7	1 554	5,8	3 700	13,7				
		6 031	69,5	E	169	1,2	13 570	8 075	59,5	2 418	17,8	992	7,3	2 085	15,4				
118	Grainau	2 737	1 994	G	45	1,1	3 943	2 604	66,0	483	12,2	313	7,9	543	13,8				
		743	72,9	E	14	0,7	1 980	1 193	60,3	270	13,6	216	10,9	301	15,2				
119	Großweil	995	728	G	12	0,8	1 444	917	63,5	267	18,5	76	5,3	184	12,7				
		267	73,2	E	3	0,4	725	435	60,0	137	18,9	45	6,2	108	14,9				
122	Krün	1 403	999	G	43	2,2	1 955	1 268	64,9	166	8,5	68	3,5	453	23,2				
		404	71,2	E	11	1,1	988	537	54,4	88	8,9	42	4,3	321	32,5				
123	Mittenwald, M	6 250	4 131	G	131	1,6	8 131	5 620	69,1	941	11,6	321	3,9	1 249	15,4				
		2 119	66,1	E	40	1,0	4 091	2 603	63,6	495	12,1	219	5,4	774	18,9				
124	Murnau a.Staffelsee, M	8 130	5 810	G	132	1,1	11 488	6 827	59,4	2 104	18,3	907	7,9	1 650	14,4				
		2 320	71,5	E	48	0,8	5 762	3 219	55,9	1 102	19,1	502	8,7	939	16,3				
125	Oberammergau	4 005	2 698	G	84	1,6	5 312	3 383	63,7	789	14,9	439	8,3	701	13,2				
		1 307	67,4	E	39	1,4	2 659	1 606	60,4	414	15,6	249	9,4	390	14,7				
126	Oberau	2 080	1 425	G	45	1,6	2 805	1 746	62,2	553	19,7	167	6,0	339	12,1				
		655	68,5	E	14	1,0	1 411	829	58,8	288	20,4	106	7,5	188	13,3				
127	Ohlstadt	2 373	1 764	G	70	2,0	3 458	2 253	65,2	466	13,5	223	6,4	516	14,9				
		609	74,3	E	24	1,4	1 740	1 054	60,6	253	14,5	132	7,6	301	17,3				
128	Riegsee	866	712	G	18	1,3	1 406	809	57,5	157	11,2	86	6,1	354	25,2				
		154	82,2	E	9	1,3	703	384	54,6	85	12,1	46	6,5	188	26,7				
129	Saulgrub	1 192	926	G	29	1,6	1 823	1 284	70,4	207	11,4	60	3,3	272	14,9				
		266	77,7	E	8	0,9	918	591	64,4	113	12,3	31	3,4	183	19,9				
131	Schwaigen	476	348	G	6	0,9	690	441	63,9	98	14,2	35	5,1	116	16,8				
		128	73,1	E	-	-	348	207	59,5	48	13,8	21	6,0	72	20,7				
132	Seehausen a.Staffelsee	1 572	1 155	G	16	0,7	2 294	1 359	59,2	322	14,0	223	9,7	390	17,0				
		417	73,5	E	7	0,6	1 148	630	54,9	173	15,1	119	10,4	226	19,7				
133	Spatzenhausen	551	403	G	11	1,4	795	537	67,5	84	10,6	28	3,5	146	18,4				
		148	73,1	E	5	1,2	398	257	64,6	45	11,3	15	3,8	81	20,4				
134	Uffing a.Staffelsee	2 058	1 613	G	28	0,9	3 198	1 742	54,5	576	18,0	286	8,9	594	18,6				
		445	78,4	E	10	0,6	1 603	811	50,6	298	18,6	142	8,9	352	22,0				
135	Unterammergau	1 011	795	G	33	2,1	1 557	1 023	65,7	123	7,9	84	5,4	327	21,0				
		216	78,6	E	10	1,3	785	489	62,3	56	7,1	45	5,7	195	24,8				
136	Wallgau	947	716	G	22	1,5	1 410	836	59,3	98	7,0	36	2,6	440	31,2				
		231	75,6	E	6	0,8	710	315	44,4	46	6,5	23	3,2	326	45,9				
	Zusammen	63 288	44 942	G	1 321	1,5	88 563	56 827	64,2	12 949	14,6	5 332	6,0	13 455	15,2				
		18 346	71,0	E	460	1,0	44 482	26 334	59,2	7 024	15,8	3 211	7,2	7 913	17,8				

G = Gesamtstimmen, E = Erststimmen.

Regierungsbezirken, Kreisen und Gemeinden

Von den gültigen Stimmen entfielen auf																		Schl. Nr.	
davon																			
FR. WÄHLER	REP	ödp	F.D.P.	BP	BFB	FBU	NPD	PBC	ASP	"6. PAR- TEI"	NATUR- GESETZ	STATT Partei	Fr. Franken	DKP	HP				
Anzahl	%	Anzahl																	
15	16	17	18	19	20	21	22	23	24	25	26	27	28	29	30	31			
Noch: Oberbayern																			
3 336	14,6	772	278	372	153	137	35	x	19	97	68	31	x	x	x	6	179		
2 439	21,3	408	140	195	76	69	19	x	x	41	40	20	x	x	x	x	142		
645	3,1	678	288	418	103	119	20	x	5	74	51	47	x	x	x	2	145		
395	3,8	369	151	237	55	58	13	x	x	42	30	24	x	x	x	x			
46	2,2	80	15	38	18	4	1	x	2	-	6	-	x	x	x	1	147		
19	1,8	42	9	18	8	2	1	x	1	x	4	x	x	x	x	x			
236	7,0	106	55	43	46	17	6	x	1	4	11	2	x	x	x	-	149		
129	7,6	64	33	23	25	10	3	x	1	x	4	x	x	x	x	x			
9 703	4,8	6 654	2 668	3 703	1 306	1 314	264	x	129	724	475	325	x	x	x	28	Zus.		
6 271	6,1	3 560	1 396	2 020	720	662	169	x	28	371	281	153	x	x	x	x			
																		180	
130	5,4	78	87	21	12	33	1	x	-	2	4	2	x	x	x	-	112		
88	7,3	41	53	13	7	14	x	x	x	x	3	x	x	x	x	x			
41	3,4	27	72	11	12	27	-	x	-	1	5	1	x	x	x	-	113		
31	5,2	14	39	6	8	13	x	x	x	x	3	x	x	x	x	x			
87	5,5	45	36	25	13	7	-	x	2	3	2	1	x	x	x	1	114		
61	7,7	26	25	12	6	5	x	x	x	x	2	x	x	x	x	x			
69	8,3	13	27	6	7	4	-	x	-	1	1	-	x	x	x	-	115		
44	10,5	6	18	3	4	2	x	x	x	x	-	x	x	x	x	x			
233	6,0	88	74	42	9	91	2	x	3	5	14	3	x	x	x	-	116		
152	7,9	47	44	22	7	56	x	x	x	x	8	x	x	x	x	x			
1 027	3,8	811	379	552	170	626	11	x	25	16	68	11	x	x	x	4	117		
671	4,9	424	214	276	91	366	x	x	x	x	43	x	x	x	x	x			
188	4,8	77	48	77	26	104	4	x	3	5	6	3	x	x	x	2	118		
121	6,1	41	26	44	12	52	x	x	x	x	5	x	x	x	x	x			
62	4,3	29	36	13	11	25	1	x	-	1	3	3	x	x	x	-	119		
41	5,7	15	24	7	10	9	x	x	x	x	2	x	x	x	x	x			
353	18,1	15	15	11	11	42	1	x	-	-	4	-	x	x	x	1	122		
271	27,4	7	8	5	5	23	x	x	x	x	2	x	x	x	x	x			
503	6,2	237	170	114	55	127	4	x	5	3	26	4	x	x	x	1	123		
376	9,2	124	98	59	32	68	x	x	x	x	17	x	x	x	x	x			
246	2,1	248	581	228	80	193	5	x	10	9	36	13	x	x	x	1	124		
162	2,8	139	361	109	44	102	x	x	x	x	22	x	x	x	x	x			
204	3,8	108	160	61	43	83	3	x	2	5	27	3	x	x	x	2	125		
137	5,2	53	92	30	23	41	x	x	x	x	14	x	x	x	x	x			
84	3,0	87	41	19	23	63	4	x	2	4	8	4	x	x	x	-	126		
55	3,9	43	24	13	12	35	x	x	x	x	6	x	x	x	x	x			
99	2,9	74	214	44	35	36	2	x	1	1	7	2	x	x	x	1	127		
66	3,8	42	127	25	22	16	x	x	x	x	3	x	x	x	x	x			
39	2,8	51	187	25	8	36	1	x	-	2	4	1	x	x	x	-	128		
28	4,0	29	93	12	5	18	x	x	x	x	3	x	x	x	x	x			
118	6,5	42	50	16	7	25	2	x	2	2	5	2	x	x	x	1	129		
94	10,2	23	32	8	6	16	x	x	x	x	4	x	x	x	x	x			
37	5,4	14	30	16	7	5	-	x	-	1	6	-	x	x	x	-	131		
29	8,3	7	17	8	6	-	x	x	x	x	5	x	x	x	x	x			
81	3,5	40	151	42	30	39	1	x	-	3	3	-	x	x	x	-	132		
57	5,0	23	87	19	17	20	x	x	x	x	3	x	x	x	x	x			
48	6,0	23	42	7	8	16	-	x	-	1	1	-	x	x	x	-	133		
33	8,3	13	20	4	3	7	x	x	x	x	1	x	x	x	x	x			
117	3,7	60	246	65	44	42	1	x	-	2	13	3	x	x	x	1	134		
76	4,7	28	162	35	22	22	x	x	x	x	7	x	x	x	x	x			
214	13,7	28	29	8	8	38	-	x	-	-	1	1	x	x	x	-	135		
142	18,1	12	17	4	2	18	x	x	x	x	-	-	x	x	x	x			
342	24,3	28	10	22	12	25	1	x	-	-	-	-	x	x	x	-	136		
280	39,4	11	5	10	6	14	x	x	x	x	-	-	x	x	x	x			
4 322	4,9	2 223	2 685	1 425	631	1 687	44	x	55	67	244	57	x	x	x	15	Zus.		
3 015	6,8	1 168	1 586	724	350	917	x	x	x	x	153	x	x	x	x	x			

Noch: 1. Ergebnisse der Landtagswahl 1998 nach

Schl. Nr.	Gebiet	Stimme- rechtigte	Wähler	Art der Stimme	Ungültige Stimmen		Gültige Stimmen	Von den gültigen Stimmen entfielen auf							
		Nicht- wähler	Wahlbe- teiligung in %					CSU		SPD		GRÜNE		Sonstige	
					Anzahl	%	Anzahl	Anzahl	%	Anzahl	%	Anzahl	%	Anzahl	%
1	2	3	4	5	6	7	8	9	10	11	12	13	14		

Noch: Oberbayern

181 Landkreis Landsberg a. Lech

111	Apfeldorf	750 190	560 74,7	G E	12 4	1,1 0,7	1 108 556	664 320	59,9 57,6	183 95	16,5 17,1	69 35	6,2 6,3	192 106	17,3 19,1
113	Denklingen	1 638 493	1 145 69,9	G E	16 3	0,7 0,3	2 274 1 142	1 596 781	70,2 68,4	299 170	13,1 14,9	79 38	3,5 3,3	300 153	13,2 13,4
114	Dießen a. Ammersee, M	7 014 1 981	5 033 71,8	G E	161 51	1,6 1,0	9 905 4 982	5 653 2 787	57,1 55,9	2 143 1 117	21,6 22,4	959 470	9,7 9,4	1 150 608	11,6 12,2
115	Eching a. Ammersee	1 113 264	849 76,3	G E	16 4	0,9 0,5	1 682 845	1 104 541	65,6 64,0	299 163	17,8 19,3	115 49	6,8 5,8	164 92	9,8 10,9
116	Egling a. d. Paar	1 375 286	1 089 79,2	G E	32 9	1,5 0,8	2 146 1 080	1 318 635	61,4 58,8	298 156	13,9 14,4	96 41	4,5 3,8	434 248	20,2 23,0
118	Eresing	1 217 249	968 79,5	G E	12 4	0,6 0,4	1 924 964	1 173 580	61,0 60,2	345 187	17,9 19,4	159 68	8,3 7,1	247 129	12,8 13,4
120	Finning	1 076 294	782 72,7	G E	9 3	0,6 0,4	1 555 779	959 482	61,7 61,9	267 139	17,2 17,8	151 68	9,7 8,7	178 90	11,4 11,6
121	Fuchstal	2 364 693	1 671 70,7	G E	27 7	0,8 0,4	3 315 1 664	2 024 988	61,1 59,4	664 369	20,0 22,2	204 93	6,2 5,6	423 214	12,8 12,9
122	Geltendorf	3 644 926	2 718 74,6	G E	70 17	1,3 0,6	5 366 2 701	3 058 1 498	57,0 55,5	1 203 641	22,4 23,7	431 184	8,0 6,8	674 378	12,6 14,0
123	Greifenberg	1 278 436	842 65,9	G E	23 7	1,4 0,8	1 661 835	1 059 529	63,8 63,4	306 156	18,4 18,7	128 59	7,7 7,1	168 91	10,1 10,9
124	Hofstetten	1 161 370	791 68,1	G E	16 3	1,0 0,4	1 566 788	962 487	61,4 61,8	295 160	18,8 20,3	106 46	6,8 5,8	203 95	13,0 12,1
126	Hurlach	972 327	645 66,4	G E	24 4	1,9 0,6	1 266 641	898 444	70,9 69,3	166 91	13,1 14,2	34 15	2,7 2,3	168 91	13,3 14,2
127	Igling	1 585 468	1 117 70,5	G E	42 11	1,9 1,0	2 192 1 106	1 418 720	64,7 65,1	373 203	17,0 18,4	107 56	4,9 5,1	294 127	13,4 11,5
128	Kaufering	7 029 2 105	4 924 70,1	G E	153 52	1,6 1,1	9 695 4 872	5 668 2 746	57,4 56,4	2 371 1 287	24,5 26,0	610 280	6,3 5,7	1 146 579	11,8 11,9
129	Kinsau	648 173	475 73,3	G E	8 1	0,8 0,2	942 474	594 288	63,1 60,8	157 86	16,7 18,1	64 28	6,8 5,9	127 72	13,5 15,2
130	Landsberg a. Lech, GKSt	17 393 6 042	11 351 65,3	G E	335 100	1,5 0,9	22 367 11 251	13 019 6 454	58,2 57,4	5 207 2 756	23,3 24,5	1 558 704	7,0 6,3	2 583 1 337	11,5 11,9
131	Obermeitingen	968 342	626 64,7	G E	5 -	0,4 -	1 247 626	715 361	57,3 57,7	328 165	26,3 26,4	53 24	4,3 3,8	151 76	12,1 12,1
132	Penzing	2 517 709	1 808 71,8	G E	41 11	1,1 0,6	3 575 1 797	2 301 1 141	64,4 63,5	595 327	16,6 18,2	245 109	6,9 6,1	434 220	12,1 12,2
133	Vilgertshofen	1 664 515	1 149 69,1	G E	28 9	1,2 0,8	2 270 1 140	1 437 711	63,3 62,4	382 209	16,8 18,3	176 78	7,8 6,8	275 142	12,1 12,5
134	Prittriching	1 665 410	1 255 75,4	G E	28 6	1,1 0,5	2 482 1 249	1 653 816	66,6 65,3	417 224	16,8 17,9	112 49	4,5 3,9	300 160	12,1 12,8
135	Reichling	1 113 305	808 72,6	G E	23 6	1,4 0,7	1 593 802	1 016 500	63,8 62,3	212 112	13,3 14,0	117 59	7,3 5,4	248 131	15,6 16,3
137	Rott	964 329	635 65,9	G E	14 4	1,1 0,6	1 256 631	704 334	56,1 52,9	201 111	16,0 17,6	73 34	5,8 5,4	278 152	22,1 24,1
138	Scheuring	1 218 380	838 68,8	G E	19 6	1,1 0,7	1 657 832	1 101 546	66,4 65,6	325 171	19,6 20,6	54 24	3,3 2,9	177 91	10,7 10,9
139	Schondorf a. Ammersee	2 589 604	1 985 76,7	G E	60 11	1,5 0,6	3 910 1 974	2 188 1 096	56,0 55,5	909 478	23,2 24,2	438 199	11,2 10,1	375 201	9,6 10,2
140	Schwifting	609 158	451 74,1	G E	5 2	0,6 0,4	897 449	558 277	62,2 61,7	201 104	22,4 23,2	48 25	5,4 5,6	90 43	10,0 9,6
141	Pürgen	2 009 543	1 466 73,0	G E	42 10	1,4 0,7	2 890 1 456	1 754 874	60,7 60,0	582 314	20,1 21,6	192 87	6,6 6,0	362 181	12,5 12,4
142	Thaining	663 235	428 64,6	G E	9 2	1,1 0,5	847 426	497 246	58,7 57,7	180 98	21,3 23,0	47 22	5,5 5,2	123 60	14,5 14,1
143	Unterdießen	878 281	597 68,0	G E	22 7	1,8 1,2	1 172 590	773 384	66,0 65,1	172 95	14,7 16,1	93 51	7,9 8,6	134 60	11,4 10,2

Regierungsbezirken, Kreisen und Gemeinden

Von den gültigen Stimmen entfielen auf																	Schl. Nr.
davon																	
FR. WÄHLER	REP	ödp	F.D.P.	BP	BFB	FBU	NPD	PBC	ASP	"6. PAR- TEI"	NATUR- GESETZ	STATT Partei	Fr. Franken	DKP	HP		
Anzahl	%	Anzahl															
15	16	17	18	19	20	21	22	23	24	25	26	27	28	29	30	31	
Noch: Oberbayern																	181
30	2,7	31	7	7	93	16	1	x	6	-	1	-	x	x	x	-	111
14	2,5	18	4	3	52	8	1	x	5	x	1	x	x	x	x	x	113
45	2,0	60	42	21	93	16	3	x	13	2	4	1	x	x	x	-	114
19	1,7	31	19	11	53	7	2	x	10	x	1	x	x	x	x	x	115
174	1,8	167	144	230	293	71	16	x	19	8	21	7	x	x	x	-	116
106	2,1	94	74	123	144	32	10	x	11	x	14	x	x	x	x	x	118
25	1,5	17	20	57	19	15	3	x	3	2	3	-	x	x	x	-	120
15	1,8	10	13	30	13	7	2	x	2	x	-	-	x	x	x	x	121
22	1,0	27	40	16	319	1	4	x	-	-	2	2	x	x	x	1	122
9	0,8	14	19	7	195	1	2	x	-	x	1	x	x	x	x	x	123
26	1,4	32	87	18	46	20	1	x	6	3	7	1	x	x	x	-	124
12	1,2	15	46	10	27	11	-	x	4	x	4	x	x	x	x	x	126
14	0,9	40	16	16	75	7	1	x	1	-	6	2	x	x	x	-	127
3	0,4	21	9	10	40	2	1	x	-	x	4	x	x	x	x	x	128
73	2,2	107	71	31	112	16	3	x	4	2	3	1	x	x	x	-	129
33	2,0	56	33	14	62	8	3	x	3	x	2	x	x	x	x	x	130
65	1,2	114	300	35	106	25	6	x	4	4	9	6	x	x	x	-	131
28	1,0	59	188	22	55	12	4	x	3	x	7	x	x	x	x	x	132
28	1,7	25	21	47	19	18	3	x	1	1	4	1	x	x	x	-	133
14	1,7	15	12	24	11	10	1	x	1	x	3	x	x	x	x	x	134
25	1,6	29	24	26	61	16	3	x	2	7	8	2	x	x	x	-	135
11	1,4	15	12	12	28	10	2	x	2	x	3	x	x	x	x	x	137
33	2,6	58	17	8	19	2	4	x	20	3	4	-	x	x	x	-	138
13	2,0	36	10	5	11	1	3	x	10	x	2	x	x	x	x	x	139
127	5,8	44	55	15	34	5	5	x	3	-	4	1	x	x	x	1	140
38	3,4	24	30	7	18	3	3	x	2	x	2	x	x	x	x	x	141
179	1,8	281	245	135	105	68	18	x	57	14	35	3	x	x	x	6	142
88	1,8	141	118	70	62	35	12	x	32	x	21	x	x	x	x	x	143
29	3,1	23	23	11	23	3	3	x	6	-	3	3	x	x	x	-	144
13	2,7	13	14	6	14	2	2	x	6	x	2	x	x	x	x	x	145
401	1,8	677	610	302	225	135	45	x	98	20	54	13	x	x	x	3	146
232	2,1	352	299	156	123	66	24	x	53	x	32	x	x	x	x	x	147
25	2,0	56	15	13	27	4	3	x	4	-	2	1	x	x	x	1	148
12	1,9	28	8	8	12	1	3	x	2	x	2	x	x	x	x	x	149
60	1,7	100	79	57	71	27	15	x	8	2	11	3	x	x	x	1	150
32	1,8	54	38	30	34	14	8	x	5	x	5	x	x	x	x	x	151
29	1,3	65	31	26	86	5	2	x	22	6	3	-	x	x	x	-	152
14	1,2	33	18	14	42	3	1	x	15	x	2	x	x	x	x	x	153
49	2,0	93	54	17	64	11	5	x	-	4	1	2	x	x	x	-	154
25	2,0	48	27	8	43	6	2	x	-	x	1	x	x	x	x	x	155
11	0,7	36	105	18	52	2	5	x	15	1	2	-	x	x	x	1	156
5	0,6	21	54	11	23	1	1	x	13	x	2	x	x	x	x	x	157
20	1,6	66	39	7	83	17	5	x	29	2	9	-	x	x	x	1	158
9	1,4	39	21	3	43	7	3	x	22	x	5	x	x	x	x	x	159
25	1,5	54	16	22	49	5	-	x	3	1	1	1	x	x	x	-	160
10	1,2	30	9	10	27	2	-	x	2	x	1	x	x	x	x	x	161
58	1,5	34	52	130	54	21	2	x	8	2	12	2	x	x	x	-	162
37	1,9	20	25	66	27	12	1	x	6	x	7	x	x	x	x	x	163
14	1,6	13	12	8	32	7	-	x	-	1	2	1	x	x	x	-	164
8	1,8	5	7	3	16	4	-	x	-	x	-	x	x	x	x	x	165
63	2,2	111	50	28	59	24	9	x	5	4	7	1	x	x	x	1	166
30	2,1	57	26	17	29	12	2	x	4	x	4	x	x	x	x	x	167
11	1,3	35	14	12	30	16	3	x	1	-	1	-	x	x	x	-	168
5	1,2	16	8	6	14	6	3	x	1	x	1	x	x	x	x	x	169
19	1,6	39	23	15	18	8	-	x	7	-	4	1	x	x	x	-	170
9	1,5	18	9	7	8	3	-	x	4	x	2	x	x	x	x	x	171

Noch: 1. Ergebnisse der Landtagswahl 1998 nach

Schl. Nr.	Gebiet	Stimmebe- rechtigte	Wähler	Art der Stimme	Ungültige Stimmen		Gültige Stimmen	Von den gültigen Stimmen entfielen auf							
		Nicht- wähler	Wahlbe- teiligung in %					CSU		SPD		GRÜNE		Sonstige	
					Anzahl	%	Anzahl	Anzahl	%	Anzahl	%	Anzahl	%		
		1	2		3	4	5	6	7	8	9	10	11	12	13

Noch: Oberbayern

181 Noch: Landkreis Landsberg a. Lech

144	Utting a. Ammersee	2 709 608	2 101 77,6	G E		53 21	1,3 1,0	4 149 2 080	2 249 1 108	54,2 53,3	938 494	22,6 23,8	548 256	13,2 12,3	414 222	10,0 10,7
145	Weil	2 344 669	1 675 71,5	G E		24 9	0,7 0,5	3 326 1 666	2 156 1 073	64,8 64,4	630 330	18,9 19,8	152 63	4,6 3,8	388 200	11,7 12,0
146	Windach	2 266 566	1 700 75,0	G E		36 6	1,1 0,4	3 364 1 694	1 943 977	57,8 57,7	647 345	19,2 20,4	351 160	10,4 9,4	423 212	12,6 12,5
	Zusammen	74 433 21 951	52 482 70,5	G E		1 365 390	1,3 0,7	103 599 52 092	62 112 30 724	60,0 59,0	21 295 11 333	20,6 21,8	7 569 3 474	7,3 6,7	12 623 6 561	12,2 12,6

182 Landkreis Miesbach

111	Bad Wiessee	3 186 937	2 249 70,6	G E		53 19	1,2 0,8	4 445 2 230	3 258 1 600	73,3 71,7	603 317	13,6 14,2	149 77	3,4 3,5	435 236	9,8 10,6
112	Bayrischzell	1 159 357	802 69,2	G E		29 8	1,8 1,0	1 574 794	1 168 573	74,2 72,2	198 112	12,6 14,1	67 32	4,3 4,0	141 77	9,0 9,7
114	Fischbachau	4 114 1 207	2 907 70,7	G E		78 33	1,3 1,1	5 736 2 874	4 011 1 944	69,9 67,6	796 443	13,9 15,4	241 115	4,2 4,0	688 372	12,0 12,9
116	Gmund a. Tegernsee	4 227 1 208	3 019 71,4	G E		71 25	1,2 0,8	5 967 2 994	4 053 1 952	67,9 65,2	942 527	15,8 17,6	231 118	3,9 3,9	741 397	12,4 13,3
119	Hausham	5 758 1 786	3 972 69,0	G E		160 51	2,0 1,3	7 784 3 921	3 712 1 605	47,7 40,9	2 865 1 680	36,8 42,8	337 185	4,3 4,7	870 451	11,2 11,5
120	Holzkirchen, M	9 994 2 698	7 296 73,0	G E		130 50	0,9 0,7	14 462 7 246	8 298 3 997	57,4 55,2	3 502 1 764	24,2 24,3	978 523	6,8 7,2	1 684 962	11,6 13,3
123	Irschenberg	1 950 549	1 401 71,8	G E		19 6	0,7 0,4	2 783 1 395	1 936 935	69,6 67,0	371 212	13,3 15,2	109 51	3,9 3,7	367 197	13,2 14,1
124	Kreuth	2 482 580	1 902 76,6	G E		66 25	1,7 1,3	3 738 1 877	2 719 1 303	72,7 69,4	478 274	12,8 14,6	116 61	3,1 3,2	425 239	11,4 12,7
125	Miesbach, St	7 691 2 364	5 327 69,3	G E		168 54	1,6 1,0	10 486 5 273	6 088 2 858	58,1 54,2	2 392 1 316	22,8 25,0	559 295	5,3 5,6	1 447 804	13,8 15,2
127	Otterfing	2 824 617	2 207 78,2	G E		31 12	0,7 0,5	4 383 2 195	2 558 1 240	58,4 56,5	900 477	20,5 21,7	371 187	8,5 8,5	554 291	12,6 13,3
129	Rottach-Egern	4 299 1 193	3 106 72,2	G E		65 20	1,0 0,6	6 147 3 086	4 714 2 302	76,7 74,6	699 378	11,4 12,2	144 74	2,3 2,4	590 332	9,6 10,8
131	Schliersee, M	4 959 1 392	3 567 71,9	G E		102 33	1,4 0,9	7 032 3 534	4 397 2 100	62,5 59,4	1 493 821	21,2 23,2	363 194	5,2 5,5	779 419	11,1 11,9
132	Tegernsee, St	2 907 942	1 965 67,6	G E		47 22	1,2 1,1	3 883 1 943	2 755 1 327	71,0 68,3	579 311	14,9 16,0	151 78	3,9 4,0	398 227	10,2 11,7
133	Valley	1 884 496	1 388 73,7	G E		21 8	0,8 0,6	2 755 1 380	1 745 826	63,3 59,9	542 292	19,7 21,2	157 78	5,7 5,7	311 184	11,3 13,3
134	Waakirchen	3 991 997	2 994 75,0	G E		67 19	1,1 0,6	5 920 2 975	3 487 1 673	58,9 56,2	1 470 792	24,8 26,6	274 137	4,6 4,6	689 373	11,6 12,5
136	Warngau	2 406 710	1 696 70,5	G E		26 8	0,8 0,5	3 366 1 688	2 221 1 060	66,0 62,8	455 246	13,5 14,6	220 118	6,5 7,0	470 264	14,0 15,6
137	Weyarn	2 154 549	1 605 74,5	G E		23 8	0,7 0,5	3 187 1 597	2 007 949	63,0 59,4	650 358	20,4 22,4	180 93	5,6 5,8	350 197	11,0 12,3
	Zusammen	65 985 18 582	47 403 71,8	G E		1 156 401	1,2 0,8	93 648 47 002	59 127 28 244	63,1 60,1	18 935 10 320	20,2 22,0	4 647 2 416	5,0 5,1	10 939 6 022	11,7 12,8

183 Landkreis Mühldorf a. Inn

112	Ampfing	4 476 1 433	3 043 68,0	G E		84 32	1,4 1,1	6 002 3 011	3 834 1 856	63,9 61,6	1 145 595	19,1 19,8	279 128	4,6 4,3	744 432	12,4 14,3
113	Aschau a. Inn	2 080 559	1 521 73,1	G E		36 11	1,2 0,7	3 006 1 510	1 836 890	61,1 58,9	716 368	23,8 24,4	100 48	3,3 3,2	354 204	11,8 13,5
114	Buchbach, M	2 109 652	1 457 69,1	G E		38 15	1,3 1,0	2 875 1 441	1 880 885	65,4 61,4	467 253	16,2 17,6	110 49	3,8 3,4	418 254	14,5 17,6
115	Eggkofen	848 264	584 68,9	G E		6 3	0,5 0,5	1 162 581	817 387	70,3 66,6	189 102	16,3 17,6	41 20	3,5 3,4	115 72	9,9 12,4
116	Erharting	713 217	496 69,6	G E		9 3	0,9 0,6	983 493	756 369	76,9 74,8	110 60	11,2 12,2	18 8	1,8 1,6	99 56	10,1 11,4

Regierungsbezirken, Kreisen und Gemeinden

Von den gültigen Stimmen entfielen auf																		Schl. Nr.
davon																		
FR. WÄHLER		REP	ödp	F.D.P.	BP	BFB	FBU	NPD	PBC	ASP	"6. PAR- TEI"	NATUR- GESETZ	STATT Partei	Fr. Franken	DKP	HP		
Anzahl	%	Anzahl																
15	16	17	18	19	20	21	22	23	24	25	26	27	28	29	30	31		
Noch: Oberbayern																		181
83	2,0	27	60	108	88	22	10	x	3	2	8	2	x	x	x	1	144	
48	2,3	14	35	56	48	12	4	x	2	x	3	x	x	x	x	x		
36	1,1	98	59	17	129	20	14	x	7	-	7	1	x	x	x	-	145	
15	0,9	53	33	9	64	10	9	x	4	x	3	x	x	x	x	x		
63	1,9	67	90	92	48	39	3	x	6	6	6	3	x	x	x	-	146	
27	1,6	33	47	47	26	21	2	x	5	x	4	x	x	x	x	x		
1 862	1,8	2 626	2 421	1 545	2 532	662	195	x	361	97	244	61	x	x	x	17	Zus.	
934	1,8	1 383	1 265	805	1 364	329	111	x	229	x	141	x	x	x	x	x		
																		182
63	1,4	105	22	117	30	73	4	x	-	9	10	2	x	x	x	-	111	
29	1,3	58	10	64	20	41	4	x	x	3	7	x	x	x	x	x		
29	1,8	44	14	19	12	17	-	x	-	5	1	-	x	x	x	-	112	
11	1,4	26	7	13	8	9	-	x	x	3	-	x	x	x	x	x		
125	2,2	199	89	94	75	60	15	x	3	4	20	3	x	x	x	1	114	
62	2,2	101	50	61	44	33	9	x	x	-	12	x	x	x	x	x		
181	3,0	133	79	171	46	88	9	x	1	18	13	2	x	x	x	-	116	
89	3,0	74	42	91	32	46	5	x	x	9	9	x	x	x	x	x		
159	2,0	303	48	66	88	142	21	x	6	8	24	4	x	x	x	1	119	
83	2,1	157	26	41	52	63	14	x	x	3	12	x	x	x	x	x		
264	1,8	317	320	262	159	195	30	x	1	79	44	11	x	x	x	2	120	
132	1,8	180	199	148	112	108	19	x	x	41	23	x	x	x	x	x		
105	3,8	92	43	32	41	35	2	x	2	5	8	2	x	x	x	-	123	
45	3,2	51	23	23	27	20	-	x	x	2	6	x	x	x	x	x		
115	3,1	85	25	111	12	51	3	x	1	11	7	4	x	x	x	-	124	
65	3,5	46	17	57	8	33	1	x	x	7	5	x	x	x	x	x		
222	2,1	424	158	220	122	215	25	x	3	15	31	11	x	x	x	1	125	
115	2,2	231	92	132	79	109	16	x	x	11	19	x	x	x	x	x		
108	2,5	113	99	86	42	59	2	x	6	22	17	-	x	x	x	-	127	
44	2,0	61	62	48	24	28	1	x	x	13	10	x	x	x	x	x		
148	2,4	76	24	206	32	81	10	x	-	-	9	4	x	x	x	-	129	
84	2,7	44	17	115	21	42	5	x	x	-	4	x	x	x	x	x		
172	2,4	169	76	197	40	74	20	x	-	8	9	11	x	x	x	3	131	
83	2,3	93	39	126	26	29	13	x	x	4	6	x	x	x	x	x		
68	1,8	61	26	102	35	73	8	x	1	9	12	1	x	x	x	2	132	
40	2,1	28	14	55	23	49	6	x	x	4	8	x	x	x	x	x		
49	1,8	49	103	30	24	30	4	x	-	14	7	1	x	x	x	-	133	
20	1,4	26	75	14	18	16	2	x	x	9	4	x	x	x	x	x		
174	2,9	133	69	100	57	85	10	x	5	14	38	3	x	x	x	1	134	
84	2,8	76	39	53	36	39	8	x	x	9	29	x	x	x	x	x		
121	3,6	111	56	39	42	80	4	x	-	11	5	1	x	x	x	-	136	
54	3,2	64	39	24	27	44	3	x	x	5	4	x	x	x	x	x		
77	2,4	73	43	50	54	27	3	x	3	13	4	3	x	x	x	-	137	
36	2,3	42	28	29	36	14	1	x	x	7	4	x	x	x	x	x		
2 180	2,3	2 487	1 294	1 902	911	1 385	170	x	32	245	259	63	x	x	x	11	Zus.	
1 076	2,3	1 358	779	1 094	593	723	107	x	x	130	162	x	x	x	x	x		
																		183
155	2,6	326	83	43	75	36	6	x	-	2	13	5	x	x	x	-	112	
112	3,7	177	53	22	43	18	x	x	x	x	7	x	x	x	x	x		
121	4,0	104	25	30	42	22	-	x	-	5	4	1	x	x	x	-	113	
87	5,8	57	12	16	19	10	x	x	x	x	3	x	x	x	x	x		
153	5,3	128	33	30	58	3	2	x	-	4	5	2	x	x	x	-	114	
108	7,5	68	21	16	34	3	x	x	x	x	4	x	x	x	x	x		
38	3,3	38	16	6	10	1	1	x	-	1	3	1	x	x	x	-	115	
30	5,2	20	10	4	6	-	x	x	x	x	2	x	x	x	x	x		
45	4,6	30	9	7	6	2	-	x	-	-	-	-	x	x	x	-	116	
29	5,9	16	4	3	3	1	x	x	x	x	-	x	x	x	x	x		

Noch: 1. Ergebnisse der Landtagswahl 1998 nach

Schl. Nr.	Gebiet	Stimmbe- rechtigte	Wähler	Art der Stimme	Ungültige Stimmen		Gültige Stimmen	Von den gültigen Stimmen entfielen auf											
		Nicht- wähler	Wahlbe- teiligung in %					CSU		SPD		GRÜNE		Sonstige					
								Anzahl	%	Anzahl	%	Anzahl	%	Anzahl	%				
			Anzahl		%	Anzahl													
		1	2	3	4	5	6	7	8	9	10	11	12	13	14				
Noch: Oberbayern																			
183	Noch: Landkreis Mühldorf a.Inn																		
118	Gars a.Inn, M	2 802	1 914	G	47	1,2	3 781	2 143	56,7	565	14,9	173	4,6	900	23,8				
		888	68,3	E	11	0,6	1 903	916	48,1	319	16,8	83	4,4	585	30,7				
119	Haag i.OB, M	4 162	2 823	G	69	1,2	5 577	3 148	56,4	1 439	25,8	183	3,3	807	14,5				
		1 339	67,8	E	21	0,7	2 802	1 367	48,8	921	32,9	72	2,6	442	15,8				
120	Heldenstein	1 721	1 257	G	32	1,3	2 482	1 576	63,5	415	16,7	90	3,6	401	16,2				
		464	73,0	E	9	0,7	1 248	751	60,2	225	18,0	40	3,2	232	18,6				
122	Jettenbach	585	444	G	8	0,9	880	577	65,6	144	16,4	36	4,1	123	14,0				
		141	75,9	E	4	0,9	440	276	62,7	73	16,6	19	4,3	72	16,4				
123	Kirchdorf	943	734	G	10	0,7	1 458	1 025	70,3	137	9,4	23	1,6	273	18,7				
		209	77,8	E	3	0,4	731	463	63,3	83	11,4	12	1,6	173	23,7				
124	Kraiburg a.Inn, M	2 932	1 867	G	43	1,2	3 691	2 319	62,8	804	21,8	137	3,7	431	11,7				
		1 065	63,7	E	14	0,7	1 853	1 119	60,4	428	23,1	65	3,5	241	13,0				
125	Lohkirchen	483	380	G	10	1,3	750	569	75,9	66	8,8	39	5,2	76	10,1				
		103	78,7	E	2	0,5	378	270	71,4	36	9,5	20	5,3	52	13,8				
126	Maitenbeth	1 353	896	G	33	1,8	1 759	1 004	57,1	391	22,2	73	4,2	291	16,5				
		457	66,2	E	15	1,7	881	450	51,1	220	25,0	38	4,3	173	19,6				
127	Mettenheim	1 933	1 270	G	30	1,2	2 510	1 621	64,6	449	17,9	69	2,7	371	14,8				
		663	65,7	E	10	0,8	1 260	765	60,7	243	19,3	34	2,7	218	17,3				
128	Mühldorf a.Inn, St	12 986	8 424	G	236	1,4	16 612	10 336	62,2	3 783	22,8	735	4,4	1 758	10,6				
		4 562	64,9	E	83	1,0	8 341	5 031	60,3	1 991	23,9	343	4,1	976	11,7				
129	Neumarkt-Sankt Veit, St	4 640	2 966	G	85	1,4	5 847	4 012	68,6	937	16,0	224	3,8	674	11,5				
		1 674	63,9	E	38	1,3	2 928	1 913	65,3	520	17,8	103	3,5	392	13,4				
130	Niederbergkirchen	901	647	G	13	1,0	1 281	940	73,4	118	9,2	27	2,1	196	15,3				
		254	71,8	E	3	0,5	644	450	69,9	64	9,9	11	1,7	119	18,5				
131	Niedertaufkirchen	918	623	G	24	1,9	1 222	912	74,6	130	10,6	22	1,8	158	12,9				
		295	67,9	E	10	1,6	613	427	69,7	72	11,7	11	1,8	103	16,8				
132	Oberbergkirchen	1 132	796	G	22	1,4	1 570	1 002	63,8	252	16,1	83	5,3	233	14,8				
		336	70,3	E	7	0,9	789	471	59,7	132	16,7	43	5,4	143	18,1				
134	Oberneukirchen	572	415	G	7	0,8	823	650	79,0	48	5,8	10	1,2	115	14,0				
		157	72,6	E	2	0,5	413	317	76,8	24	5,8	3	0,7	69	16,7				
135	Obertaufkirchen	1 645	1 225	G	49	2,0	2 401	1 212	50,5	328	13,7	122	5,1	739	30,8				
		420	74,5	E	16	1,3	1 209	524	43,3	175	14,5	57	4,7	453	37,5				
136	Polling	2 573	1 928	G	41	1,1	3 815	2 558	67,1	643	16,9	120	3,1	494	12,9				
		645	74,9	E	9	0,5	1 919	1 241	64,7	322	16,8	60	3,1	296	15,4				
138	Rattenkirchen	624	453	G	18	2,0	888	573	64,5	87	9,8	22	2,5	206	23,2				
		171	72,6	E	6	1,3	447	264	59,1	51	11,4	11	2,5	121	27,1				
139	Rechtmehring	1 104	763	G	16	1,0	1 510	953	63,1	196	13,0	52	3,4	309	20,5				
		341	69,1	E	9	1,2	754	425	56,4	111	14,7	24	3,2	194	25,7				
140	Reichertsheim	1 152	846	G	29	1,7	1 663	987	59,4	161	9,7	53	3,2	462	27,8				
		306	73,4	E	8	0,9	838	423	50,5	94	11,2	26	3,1	295	35,2				
143	Schönberg	715	524	G	7	0,7	1 041	797	76,6	81	7,8	28	2,7	135	13,0				
		191	73,3	E	4	0,8	520	370	71,2	45	8,7	14	2,7	91	17,5				
144	Schwindegg	2 463	1 746	G	41	1,2	3 451	1 910	55,3	710	20,6	230	6,7	601	17,4				
		717	70,9	E	14	0,8	1 732	893	51,6	383	22,1	108	6,2	348	20,1				
145	Taufkirchen	1 028	712	G	9	0,6	1 415	886	62,6	147	10,4	46	3,3	336	23,7				
		316	69,3	E	-	-	712	405	56,9	79	11,1	18	2,5	210	29,5				
147	Unterreit	1 147	824	G	28	1,7	1 620	1 083	66,9	179	11,0	75	4,6	283	17,5				
		323	71,8	E	7	0,8	817	499	61,1	106	13,0	36	4,4	176	21,5				
148	Waldkraiburg, St	18 112	10 845	G	469	2,2	21 220	13 861	65,3	4 884	23,0	671	3,2	1 804	8,5				
		7 267	59,9	E	171	1,6	10 674	6 880	64,5	2 510	23,5	344	3,2	940	8,8				
151	Zangberg	699	521	G	21	2,0	1 021	609	59,6	160	15,7	86	8,4	166	16,3				
		178	74,5	E	6	1,2	515	290	56,3	91	17,7	36	7,0	98	19,0				
	Zusammen	79 551	52 944	G	1 570	1,5	104 316	66 386	63,6	19 881	19,1	3 977	3,8	14 072	13,5				
		26 607	66,6	E	546	1,0	52 397	31 587	60,3	10 696	20,4	1 884	3,6	8 230	15,7				
184	Landkreis München																		
112	Aschheim	3 869	2 947	G	41	0,7	5 853	3 393	58,0	1 470	25,1	340	5,8	650	11,1				
		922	76,2	E	13	0,4	2 934	1 610	54,9	811	27,6	157	5,4	356	12,1				

Regierungsbezirken, Kreisen und Gemeinden

Von den gültigen Stimmen entfielen auf																	Schl. Nr.
davon																	
FR WÄHLER	REP	ödp	F.D.P.	BP	BFB	FBU	NPD	PBC	ASP	"6. PAR- TEI"	NATUR- GESETZ	STATT Partei	Fr. Franken	DKP	HP		
Anzahl	%	Anzahl															
15	16	17	18	19	20	21	22	23	24	25	26	27	28	29	30	31	

Noch: Oberbayern

																		183
513	13,6	119	87	45	66	44	3	x	3	3	11	5	x	x	x	1	118	
396	20,8	56	46	22	38	22	x	x	x	x	5	x	x	x	x	x		
346	6,2	177	60	87	54	50	3	x	-	12	13	4	x	x	x	1	119	
220	7,9	92	27	40	28	27	x	x	x	x	8	x	x	x	x	x		
181	7,3	94	16	23	44	26	1	x	1	3	9	2	x	x	x	1	120	
115	9,2	52	10	10	24	14	x	x	x	x	7	x	x	x	x	x		
60	6,8	23	9	10	10	9	-	x	1	1	-	-	x	x	x	-	122	
39	8,9	14	4	5	5	5	x	x	x	x	-	x	x	x	x	x		
125	8,6	50	37	16	13	25	1	x	-	1	5	-	x	x	x	-	123	
95	13,0	28	17	10	9	11	x	x	x	x	3	x	x	x	x	x		
132	3,6	138	46	18	43	31	5	x	-	1	13	4	x	x	x	-	124	
91	4,9	72	24	8	23	18	x	x	x	x	5	x	x	x	x	x		
27	3,6	25	4	4	13	2	-	x	-	1	-	-	x	x	x	-	125	
22	5,8	14	3	3	9	1	x	x	x	x	-	x	x	x	x	x		
125	7,1	74	14	15	27	18	-	x	-	3	7	8	x	x	x	-	126	
85	9,6	43	6	9	15	11	x	x	x	x	4	x	x	x	x	x		
114	4,5	135	45	26	21	21	1	x	-	2	5	-	x	x	x	1	127	
83	6,6	70	22	14	12	13	x	x	x	x	4	x	x	x	x	x		
283	1,7	616	341	158	173	107	6	x	12	6	39	16	x	x	x	1	128	
181	2,2	332	211	79	95	54	x	x	x	x	24	x	x	x	x	x		
199	3,4	223	75	41	67	25	1	x	7	11	21	4	x	x	x	-	129	
137	4,7	125	44	24	38	13	x	x	x	x	11	x	x	x	x	x		
99	7,7	55	5	7	13	9	3	x	1	-	4	-	x	x	x	-	130	
68	10,6	30	2	4	9	5	x	x	x	x	1	x	x	x	x	x		
83	6,8	38	13	6	13	2	-	x	-	-	3	-	x	x	x	-	131	
59	9,6	21	9	4	7	2	x	x	x	x	1	x	x	x	x	x		
88	5,6	55	45	9	12	9	-	x	1	1	11	2	x	x	x	-	132	
66	8,4	27	29	5	4	4	x	x	x	x	8	x	x	x	x	x		
53	6,4	42	10	1	7	-	1	x	-	-	-	-	x	x	x	1	134	
39	9,4	20	6	1	3	-	x	x	x	x	-	x	x	x	x	x		
474	19,7	107	25	31	60	24	4	x	1	1	10	1	x	x	x	1	135	
312	25,8	59	14	17	36	10	x	x	x	x	5	x	x	x	x	x		
202	5,3	140	64	24	31	21	2	x	3	1	4	2	x	x	x	-	136	
135	7,0	72	40	17	19	9	x	x	x	x	4	x	x	x	x	x		
84	9,5	77	8	6	20	6	-	x	-	1	4	-	x	x	x	-	138	
57	12,8	39	4	4	13	2	x	x	x	x	2	x	x	x	x	x		
155	10,3	44	35	20	20	26	1	x	-	5	2	1	x	x	x	-	139	
115	15,3	25	18	9	13	13	x	x	x	x	1	x	x	x	x	x		
291	17,5	56	28	16	24	37	1	x	-	-	5	1	x	x	x	3	140	
215	25,7	28	14	8	13	13	x	x	x	x	4	x	x	x	x	x		
70	6,7	32	16	8	5	1	-	x	-	1	1	1	x	x	x	-	143	
52	10,0	19	11	5	3	-	x	x	x	x	1	x	x	x	x	x		
261	7,6	162	66	24	54	22	4	x	2	-	5	-	x	x	x	1	144	
176	10,2	83	32	13	29	12	x	x	x	x	3	x	x	x	x	x		
136	9,6	120	26	16	14	16	1	x	-	-	4	3	x	x	x	-	145	
98	13,8	69	16	8	7	10	x	x	x	x	2	x	x	x	x	x		
139	8,6	58	24	10	38	9	-	x	1	-	3	1	x	x	x	-	147	
99	12,1	30	14	5	21	4	x	x	x	x	3	x	x	x	x	x		
249	1,2	785	176	179	153	149	10	x	10	24	50	13	x	x	x	6	148	
154	1,4	397	99	87	93	84	x	x	x	x	26	x	x	x	x	x		
57	5,6	42	14	28	10	7	-	x	4	-	3	1	x	x	x	-	151	
39	7,6	23	8	18	6	2	x	x	x	x	2	x	x	x	x	x		
5 058	4,8	4 113	1 455	944	1 196	760	57	x	47	90	257	78	x	x	x	17	Zus	
3 514	6,7	2 178	830	490	677	391	x	x	x	x	150	x	x	x	x	x		
																		184
164	2,8	144	90	147	32	31	5	x	4	19	4	10	x	x	x	-	112	
90	3,1	80	43	85	18	16	2	x	x	13	3	6	x	x	x	x		

Noch: 1. Ergebnisse der Landtagswahl 1998 nach

Schl. Nr.	Gebiet	Stimmebe- rechtigte	Wähler	Art der Stimme	Ungültige Stimmen		Gültige Stimmen	Von den gültigen Stimmen entfielen auf							
		Nicht- wähler	Wahlbe- teiligung in %					CSU		SPD		GRÜNE		Sonstige	
								Anzahl	%	Anzahl	%	Anzahl	%	Anzahl	%
					1	2	3								

184 Noch: Landkreis München

113	Baierbrunn	1 877 390	1 487 79,2	G E	13 5	0,4 0,3	2 959 1 482	1 768 846	59,7 57,1	612 316	20,7 21,3	321 182	10,8 12,3	258 138	8,7 9,3
114	Brunnthal	2 953 719	2 234 75,7	G E	41 21	0,9 0,9	4 427 2 213	2 747 1 311	62,1 59,2	870 431	19,7 19,5	221 122	5,0 5,5	589 349	13,3 15,8
118	Feldkirchen	2 651 710	1 941 73,2	G E	25 8	0,6 0,4	3 857 1 933	2 116 1 008	54,9 52,1	1 110 615	28,8 31,8	229 100	5,9 5,2	402 210	10,4 10,9
119	Garching b.München, St	9 144 2 870	6 274 68,6	G E	115 38	0,9 0,6	12 431 6 235	5 866 2 782	47,2 44,6	3 976 2 160	32,0 34,6	1 173 589	9,4 9,4	1 416 704	11,4 11,3
120	Gräfelfing	9 919 2 130	7 789 78,5	G E	145 63	0,9 0,8	15 432 7 725	8 428 4 062	54,6 52,6	3 541 1 917	22,9 24,8	1 710 827	11,1 10,7	1 753 919	11,4 11,9
121	Grasbrunn	3 431 723	2 708 78,9	G E	34 13	0,6 0,5	5 382 2 695	3 156 1 513	58,6 56,1	1 409 803	26,2 29,8	309 130	5,7 4,8	508 249	9,4 9,2
122	Grünwald	7 942 1 913	6 029 75,9	G E	87 26	0,7 0,4	11 971 6 003	8 244 4 055	68,9 67,5	1 714 869	14,3 14,5	763 415	6,4 6,9	1 250 664	10,4 11,1
123	Haar	12 094 3 596	8 498 70,3	G E	212 72	1,2 0,8	16 784 8 426	8 254 3 867	49,2 45,9	5 984 3 367	35,7 40,0	937 364	5,6 4,3	1 609 828	9,6 9,8
127	Höhenkirchen-Siegersbrunn	5 630 1 215	4 415 78,4	G E	72 29	0,8 0,7	8 758 4 386	4 614 2 217	52,7 50,5	2 261 1 143	25,8 26,1	782 377	8,9 8,6	1 101 649	12,6 14,8
129	Hohenbrunn	5 003 1 226	3 777 75,5	G E	45 18	0,6 0,5	7 508 3 758	4 273 2 068	56,9 55,0	1 787 980	23,8 26,1	559 250	7,4 6,7	889 460	11,8 12,2
130	Ismaning	10 085 2 544	7 541 74,8	G E	156 56	1,0 0,7	14 926 7 485	7 747 3 623	51,9 48,4	4 401 2 407	29,5 32,2	1 135 549	7,6 7,3	1 643 906	11,0 12,1
131	Kirchheim b.München	8 655 1 979	6 676 77,1	G E	140 42	1,0 0,6	13 211 6 634	6 762 3 253	51,2 49,0	3 920 2 146	29,7 32,3	1 042 481	7,9 7,3	1 487 754	11,3 11,4
132	Neuried	4 570 925	3 645 79,8	G E	53 25	0,7 0,7	7 237 3 620	3 970 1 896	54,9 52,4	2 078 1 095	28,7 30,2	529 267	7,3 7,4	660 362	9,1 10,0
134	Oberhaching	8 188 1 946	6 242 76,2	G E	101 47	0,8 0,8	12 383 6 195	7 025 3 431	56,7 55,4	2 771 1 422	22,4 23,0	1 084 547	8,8 8,8	1 503 795	12,1 12,8
135	Oberschleißheim	7 710 2 105	5 605 72,7	G E	107 37	1,0 0,7	11 098 5 563	5 586 2 658	50,3 47,8	3 539 1 936	31,9 34,8	713 300	6,4 5,4	1 260 669	11,4 12,0
136	Ottobrunn	13 904 3 564	10 340 74,4	G E	204 75	1,0 0,7	20 475 10 265	11 110 5 394	54,3 52,5	5 559 3 019	27,2 29,4	1 397 611	6,8 6,0	2 409 1 241	11,8 12,1
137	Aying	2 666 665	2 001 75,1	G E	23 9	0,6 0,4	3 979 1 992	2 475 1 190	62,2 59,7	697 354	17,5 17,8	253 128	6,4 6,4	554 320	13,9 16,1
138	Planegg	7 727 1 814	5 913 76,5	G E	85 30	0,7 0,5	11 741 5 883	5 976 2 797	50,9 47,5	3 657 2 086	31,1 35,5	983 434	8,4 7,4	1 125 566	9,6 9,6
139	Pullach i.Isartal	6 436 1 391	5 045 78,4	G E	76 26	0,8 0,5	10 012 5 019	5 793 2 774	57,9 55,3	1 973 966	19,7 19,2	1 181 733	11,8 14,6	1 065 546	10,6 10,9
140	Putzbrunn	3 667 905	2 762 75,3	G E	38 15	0,7 0,5	5 486 2 747	2 983 1 455	54,4 53,0	1 381 762	25,2 27,7	305 139	5,6 5,1	817 391	14,9 14,2
141	Sauerlach	4 155 877	3 278 78,9	G E	25 12	0,4 0,4	6 531 3 266	4 112 1 995	63,0 61,1	1 270 655	19,4 20,1	513 269	7,9 8,2	636 347	9,7 10,6
142	Schäftlarn	3 696 802	2 894 78,3	G E	25 13	0,4 0,4	5 763 2 881	3 251 1 558	56,4 54,1	1 098 563	19,1 19,5	715 376	12,4 13,1	699 384	12,1 13,3
144	Straßlach-Dingharting	1 976 432	1 544 78,1	G E	35 11	1,1 0,7	3 051 1 532	1 865 872	61,1 56,9	485 245	15,9 16,0	190 100	6,2 6,5	511 315	16,7 20,6
145	Taufkirchen	11 798 3 045	8 753 74,2	G E	116 47	0,7 0,5	17 389 8 706	9 211 4 519	53,0 51,9	5 102 2 562	29,3 29,4	1 280 654	7,4 7,5	1 796 971	10,3 11,2
146	Neubiberg	7 558 2 028	5 530 73,2	G E	68 33	0,6 0,6	10 992 5 497	6 333 3 099	57,6 56,4	2 596 1 296	23,6 23,6	849 411	7,7 7,5	1 214 691	11,0 12,6
147	Unterföhring	4 941 1 313	3 628 73,4	G E	66 20	0,9 0,6	7 190 3 608	3 453 1 643	48,0 45,5	2 562 1 373	35,6 38,1	458 203	6,4 5,6	717 389	10,0 10,8
148	Unterhaching	15 150 3 820	11 330 74,8	G E	167 76	0,7 0,7	22 493 11 254	12 165 6 020	54,1 53,5	6 446 3 203	28,7 28,5	1 618 778	7,2 6,9	2 264 1 253	10,1 11,1
149	Unterschleißheim	17 425 5 384	12 041 69,1	G E	220 86	0,9 0,7	23 861 11 955	12 069 5 642	50,6 47,2	7 540 4 043	31,6 33,8	1 469 651	6,2 5,4	2 783 1 619	11,7 13,5

Regierungsbezirken, Kreisen und Gemeinden

Von den gültigen Stimmen entfielen auf																	Schl. Nr.
davon																	
FR. WÄHLER	REP	ödp	F.D.P.	BP	BFB	FBU	NPD	PBC	ASP	"6. PAR- TEI"	NATUR- GESETZ	STATT Partei	Fr. Franken	DKP	HP		
Anzahl	%	Anzahl															
15	16	17	18	19	20	21	22	23	24	25	26	27	28	29	30	31	
Noch: Oberbayern																	184
42	1,4	37	39	76	30	26	2	x	-	2	1	3	x	x	x	-	113
25	1,7	21	18	40	16	14	2	x	x	1	1	x	x	x	x	x	
101	2,3	160	94	105	45	22	3	x	2	40	14	1	x	x	x	2	114
67	3,0	86	67	59	33	8	1	x	x	19	9	x	x	x	x	x	
74	1,9	115	61	56	19	30	3	x	9	19	13	3	x	x	x	-	118
42	2,2	63	34	28	11	11	1	x	x	11	7	2	x	x	x	x	
164	1,3	513	251	267	67	46	9	x	5	38	31	23	x	x	x	2	119
91	1,5	268	112	128	34	20	6	x	x	21	16	8	x	x	x	x	
163	1,1	228	227	777	70	115	69	x	5	62	23	10	x	x	x	4	120
87	1,1	113	122	385	39	57	61	x	x	36	19	x	x	x	x	x	
84	1,6	102	59	151	25	32	8	x	1	32	10	4	x	x	x	-	121
42	1,6	54	31	64	14	16	2	x	x	18	6	2	x	x	x	x	
99	0,8	122	145	640	105	68	17	x	3	33	11	5	x	x	x	2	122
59	1,0	65	76	336	62	28	11	x	x	20	7	x	x	x	x	x	
228	1,4	543	174	275	108	96	34	x	10	80	29	30	x	x	x	2	123
113	1,3	286	85	145	58	49	16	x	x	44	15	17	x	x	x	x	
226	2,6	182	303	180	37	70	10	x	5	66	17	4	x	x	x	1	127
146	3,3	91	214	96	21	33	5	x	x	35	8	x	x	x	x	x	
146	1,9	155	162	202	42	70	8	x	3	51	15	35	x	x	x	-	129
82	2,2	88	66	103	21	37	2	x	x	33	10	18	x	x	x	x	
497	3,3	449	149	266	69	58	33	x	4	63	30	23	x	x	x	2	130
298	4,0	246	75	137	35	27	23	x	x	36	16	13	x	x	x	x	
292	2,2	263	333	278	95	86	17	x	7	66	28	22	x	x	x	-	131
170	2,6	140	132	142	58	38	7	x	x	38	18	11	x	x	x	x	
126	1,7	103	72	173	23	108	8	x	7	24	14	2	x	x	x	-	132
62	1,7	55	34	94	16	71	6	x	x	11	13	x	x	x	x	x	
246	2,0	229	281	416	113	96	15	x	2	71	23	9	x	x	x	2	134
142	2,3	125	145	201	72	51	5	x	x	41	13	x	x	x	x	x	
147	1,3	352	151	344	81	55	28	x	6	49	31	15	x	x	x	1	135
90	1,6	192	90	157	45	28	19	x	x	23	16	9	x	x	x	x	
280	1,4	585	430	560	132	161	32	x	8	126	24	68	x	x	x	3	136
137	1,3	322	195	266	81	84	16	x	x	72	16	52	x	x	x	x	
173	4,3	143	73	40	32	34	8	x	3	36	9	3	x	x	x	-	137
115	5,8	77	49	21	18	13	4	x	x	19	4	x	x	x	x	x	
176	1,5	186	147	352	66	89	27	x	5	45	25	6	x	x	x	1	138
85	1,4	91	72	178	43	42	20	x	x	22	13	x	x	x	x	x	
86	0,9	132	144	533	54	63	6	x	3	27	11	5	x	x	x	1	139
50	1,0	67	77	258	36	34	4	x	x	16	4	x	x	x	x	x	
354	6,5	164	78	90	27	36	4	x	1	43	11	8	x	x	x	1	140
143	5,2	95	39	44	16	19	2	x	x	22	6	5	x	x	x	x	
154	2,4	130	98	103	41	42	11	x	1	38	12	5	x	x	x	1	141
88	2,7	68	56	52	31	21	6	x	x	19	6	x	x	x	x	x	
91	1,6	86	101	214	89	59	9	x	-	25	20	5	x	x	x	-	142
51	1,8	46	61	105	56	30	5	x	x	17	13	x	x	x	x	x	
40	1,3	48	47	66	270	21	3	x	4	5	7	-	x	x	x	-	144
16	1,0	26	24	37	196	9	2	x	x	2	3	x	x	x	x	x	
244	1,4	448	271	374	111	168	30	x	4	99	38	5	x	x	x	4	145
136	1,6	235	166	185	70	81	19	x	x	56	23	x	x	x	x	x	
137	1,2	232	321	325	47	60	15	x	11	45	16	3	x	x	x	2	146
92	1,7	130	218	152	26	30	5	x	x	28	10	x	x	x	x	x	
133	1,8	215	69	132	56	37	7	x	4	20	25	18	x	x	x	1	147
75	2,1	114	34	71	32	18	3	x	x	14	15	13	x	x	x	x	
275	1,2	534	329	464	182	159	33	x	6	226	39	12	x	x	x	5	148
165	1,5	274	209	252	105	80	16	x	x	134	18	x	x	x	x	x	
371	1,6	717	564	605	141	91	100	x	10	98	36	43	x	x	x	7	149
247	2,1	420	344	329	72	42	70	x	x	54	19	22	x	x	x	x	

Noch: 1. Ergebnisse der Landtagswahl 1998 nach

Schl. Nr.	Gebiet	Stimmbe- rechtigte	Wähler	Art der Stimme	Ungültige Stimmen		Gültige Stimmen	Von den gültigen Stimmen entfielen auf							
		Nicht- wähler	Wahlbe- teiligung in %					CSU		SPD		GRÜNE		Sonstige	
								Anzahl	%	Anzahl	%	Anzahl	%	Anzahl	%
					Anzahl	%	Anzahl								
		1	2	3	4	5	6	7	8	9	10	11	12	13	14

Noch: Oberbayern

184 Noch: Landkreis München

Zusammen	204 820	152 867	G	2 535	0,8	303 180	164 745	54,3	81 809	27,0	23 058	7,6	33 568	11,1
	51 953	74,6	E	966	0,6	151 892	79 158	52,1	43 545	28,7	11 144	7,3	18 045	11,9

185 Landkreis Neuburg-Schrobenhausen

113	Aresing	2 008	1 449	G	47	1,6	2 851	1 851	64,9	682	23,9	80	2,8	238	8,3
		559	72,2	E	17	1,2	1 432	841	58,7	402	28,1	45	3,1	144	10,1
116	Berg im Gau	868	698	G	31	2,2	1 365	995	72,9	151	11,1	20	1,5	199	14,6
		170	80,4	E	8	1,1	690	464	67,2	87	12,6	11	1,6	128	18,6
118	Bergheim	1 277	976	G	18	0,9	1 934	1 321	68,3	331	17,1	51	2,6	231	11,9
		301	76,4	E	7	0,7	969	624	64,4	173	17,9	25	2,6	147	15,2
123	Brunnen	1 134	882	G	30	1,7	1 734	1 365	78,7	190	11,0	42	2,4	137	7,9
		252	77,8	E	12	1,4	870	643	73,9	109	12,5	25	2,9	93	10,7
125	Burgheim, M	3 465	2 341	G	66	1,4	4 616	2 797	60,6	1 034	22,4	170	3,7	615	13,3
		1 124	67,6	E	16	0,7	2 325	1 307	56,2	532	22,9	102	4,4	384	16,5
127	Ehekirchen	2 659	2 036	G	53	1,3	4 018	2 741	68,2	576	14,3	143	3,6	558	13,9
		623	76,6	E	17	0,8	2 018	1 260	62,4	315	15,6	70	3,5	373	18,5
131	Gachenbach	1 637	1 166	G	35	1,5	2 297	1 708	74,4	331	14,4	41	1,8	217	9,4
		471	71,2	E	16	1,4	1 150	799	69,5	198	17,2	26	2,3	127	11,0
139	Karlshuld	3 535	2 315	G	74	1,6	4 556	2 593	56,9	1 068	23,4	76	1,7	819	18,0
		1 220	65,5	E	24	1,0	2 291	1 181	50,7	564	24,8	41	1,8	525	22,9
140	Karlskron	3 249	2 198	G	55	1,3	4 341	2 354	54,2	1 233	28,4	111	2,6	643	14,8
		1 051	67,7	E	23	1,0	2 175	1 106	50,9	647	29,7	59	2,7	363	16,7
143	Langenmosen	1 077	785	G	22	1,4	1 548	1 240	80,1	190	12,3	24	1,6	94	6,1
		292	72,9	E	12	1,5	773	576	74,5	117	15,1	14	1,8	66	8,5
149	Neuburg a.d. Donau, GKSt	19 856	13 266	G	428	1,6	26 104	14 479	55,5	6 946	26,6	1 161	4,4	3 518	13,5
		6 590	66,8	E	128	1,0	13 138	6 691	50,9	3 652	27,8	577	4,4	2 218	16,9
150	Oberhausen	1 653	1 193	G	32	1,3	2 354	1 284	54,5	678	28,8	74	3,1	318	13,5
		460	72,2	E	7	0,6	1 186	571	48,1	356	30,0	40	3,4	219	18,5
153	Rennertshofen, M	3 674	2 525	G	83	1,6	4 967	3 212	64,7	925	18,6	160	3,2	670	13,5
		1 149	68,7	E	28	1,1	2 497	1 506	60,3	488	19,5	86	3,5	415	16,6
157	Rohrenfels	959	627	G	6	0,5	1 248	745	59,7	229	18,3	33	2,6	241	19,3
		332	65,4	E	-	-	627	334	53,3	130	20,7	14	2,2	149	23,8
158	Schrobenhausen, St	11 802	7 944	G	205	1,3	15 680	9 538	60,8	4 184	26,7	629	4,0	1 329	8,5
		3 858	67,3	E	104	1,3	7 836	4 278	54,6	2 403	30,7	314	4,0	843	10,8
163	Königsmoos	2 894	1 863	G	24	0,6	3 702	2 475	66,9	588	15,9	79	2,1	560	15,1
		1 031	64,4	E	6	0,3	1 857	1 155	62,2	311	16,7	39	2,1	352	19,0
166	Waidhofen	1 494	1 000	G	31	1,6	1 969	1 187	60,3	444	22,5	105	5,3	233	11,8
		494	66,9	E	11	1,1	989	543	54,9	244	24,7	55	5,6	147	14,9
168	Weichering	1 617	1 182	G	19	0,8	2 345	1 342	57,2	614	26,2	76	3,2	313	13,3
		435	73,1	E	4	0,3	1 178	628	53,3	318	27,0	41	3,5	191	16,2
	Zusammen	64 858	44 446	G	1 259	1,4	87 629	53 227	60,7	20 394	23,3	3 075	3,5	10 933	12,5
		20 412	68,5	E	440	1,0	44 003	24 487	55,6	11 046	25,1	1 586	3,6	6 884	15,6

186 Landkreis Pfaffenhofen a.d. Ilm

113	Baar-Ebenhausen	3 454	2 364	G	84	1,8	4 644	2 460	53,0	1 429	30,8	131	2,8	624	13,4
		1 090	68,4	E	26	1,1	2 338	1 172	50,1	757	32,4	59	2,5	350	15,0
116	Ernsgraben	990	663	G	22	1,7	1 304	771	59,1	282	21,6	35	2,7	216	16,6
		327	67,0	E	6	0,8	657	384	58,4	142	21,6	15	2,3	116	17,7
122	Geisenfeld, St	8 580	4 640	G	126	1,4	9 154	5 653	61,8	1 681	18,4	223	2,4	1 597	17,4
		1 940	70,5	E	53	1,1	4 587	2 498	54,5	887	19,3	107	2,3	1 095	23,9
125	Geroltsbach	2 218	1 600	G	32	1,0	3 168	2 328	73,5	419	13,2	89	2,8	332	10,5
		619	72,1	E	8	0,5	1 892	1 141	71,7	214	13,4	44	2,8	123	12,1
126	Hettenshausen	1 375	952	G	12	0,6	1 882	1 067	56,8	421	22,3	111	5,9	303	16,0
		423	69,2	E	6	0,6	946	498	52,6	220	23,3	54	5,7	174	18,4
128	Hohenwart, M	2 926	1 996	G	55	1,4	3 937	2 857	72,6	482	12,2	93	2,4	505	12,8
		930	68,2	E	24	1,2	1 972	1 375	69,7	255	12,9	48	2,4	294	14,9
130	Ilmmünster	1 412	981	G	35	1,8	1 927	1 041	54,0	406	21,1	83	4,3	397	20,6
		431	68,5	E	13	1,3	968	488	50,5	209	21,6	38	3,9	232	24,0

Regierungsbezirken, Kreisen und Gemeinden

Von den gültigen Stimmen entfielen auf																		Schl. Nr.
davon																		
FR. WÄHLER	REP	ödp	F.D.P.	BP	BFB	FBU	NPD	PBC	ASP	"6. PAR- TEI"	NATUR- GESETZ	STATT Partei	Fr. Franken	DKP	HP			
Anzahl	%	Anzahl																
15	16	17	18	19	20	21	22	23	24	25	26	27	28	29	30	31		
Noch: Oberbayern																		184
5 313	1,8	7 317	5 263	8 211	2 209	2 029	554	x	133	1 548	567	380	x	x	x	44	Zus.	
3 006	2,0	3 938	2 888	4 150	1 335	1 007	341	x	x	875	327	178	x	x	x	x		
185																		
42	1,5	88	35	24	33	3	3	x	1	3	3	3	x	x	x	-	113	
27	1,9	52	20	16	22	2	2	x	x	x	3	x	x	x	x	x		
134	9,8	27	5	10	14	7	-	x	-	-	1	1	x	x	x	-	116	
87	12,6	17	1	8	10	4	-	x	x	x	1	x	x	x	x	x		
85	4,4	84	17	26	5	1	2	x	2	-	6	3	x	x	x	-	118	
60	6,2	51	9	18	3	1	2	x	x	x	3	x	x	x	x	x		
51	2,9	40	6	17	12	1	5	x	-	3	1	1	x	x	x	-	123	
35	4,0	27	3	13	9	1	5	x	x	x	-	x	x	x	x	x		
288	6,2	189	43	56	18	2	3	x	2	1	10	2	x	x	x	1	125	
192	8,3	126	16	29	9	1	2	x	x	x	9	x	x	x	x	x		
244	6,1	183	45	49	18	1	3	x	2	-	11	2	x	x	x	-	127	
176	8,7	124	27	28	10	-	3	x	x	x	5	x	x	x	x	x		
45	2,0	86	29	13	32	-	1	x	2	2	6	-	x	x	x	1	131	
30	2,6	48	16	8	21	-	1	x	x	x	3	x	x	x	x	x		
519	11,4	171	39	39	14	-	18	x	4	6	9	-	x	x	x	-	139	
361	15,8	99	19	21	7	-	12	x	x	x	6	x	x	x	x	x		
170	3,9	230	72	44	43	4	57	x	6	3	11	3	x	x	x	-	140	
101	4,6	125	39	20	22	3	47	x	x	x	6	x	x	x	x	x		
29	1,9	36	7	4	11	2	3	x	-	-	1	1	x	x	x	-	143	
23	3,0	24	5	3	8	-	2	x	x	x	1	x	x	x	x	x		
1 256	4,8	1 028	339	512	130	55	59	x	28	18	74	16	x	x	x	3	149	
985	7,5	582	180	301	64	28	34	x	x	x	44	x	x	x	x	x		
152	6,5	81	40	28	10	1	-	x	-	2	2	2	x	x	x	-	150	
128	10,8	45	23	17	5	1	-	x	x	x	-	x	x	x	x	x		
331	6,7	166	53	54	22	4	8	x	-	3	24	4	x	x	x	1	153	
219	8,8	97	25	36	14	2	6	x	x	x	16	x	x	x	x	x		
97	7,8	93	14	15	6	2	4	x	2	1	5	2	x	x	x	-	157	
67	10,7	51	10	10	3	1	4	x	x	x	3	x	x	x	x	x		
338	2,2	404	158	181	138	19	28	x	8	13	37	4	x	x	x	1	158	
235	3,0	235	104	119	95	12	19	x	x	x	24	x	x	x	x	x		
316	8,5	161	24	18	18	2	8	x	-	4	7	-	x	x	x	2	163	
215	11,6	99	13	9	9	-	6	x	x	x	1	x	x	x	x	x		
69	3,5	83	18	13	38	-	5	x	1	3	3	-	x	x	x	-	166	
44	4,4	49	12	9	31	-	1	x	x	x	1	x	x	x	x	x		
110	4,7	115	38	21	12	4	11	x	1	-	-	1	x	x	x	-	168	
71	6,0	67	21	16	7	3	6	x	x	x	-	x	x	x	x	x		
4 276	4,9	3 265	982	1 124	574	108	218	x	59	62	211	45	x	x	x	9	Zus.	
3 056	6,9	1 918	543	681	349	59	152	x	x	x	126	x	x	x	x	x		
186																		
208	4,5	213	98	50	35	3	6	x	5	1	5	-	x	x	x	-	113	
136	5,8	112	49	29	17	x	4	x	x	x	3	x	x	x	x	x		
126	9,7	42	32	7	4	-	-	x	2	-	2	1	x	x	x	-	116	
75	11,4	20	15	4	1	x	-	x	x	x	1	x	x	x	x	x		
913	10,0	353	141	74	57	6	19	x	5	5	20	1	x	x	x	3	122	
732	16,0	182	71	46	30	x	10	x	x	x	14	x	x	x	x	x		
168	5,3	61	40	30	13	2	6	x	5	3	3	1	x	x	x	-	125	
99	6,2	38	26	17	7	x	3	x	x	x	3	x	x	x	x	x		
107	5,7	62	84	20	14	2	6	x	1	2	3	2	x	x	x	-	126	
74	7,8	33	40	13	8	x	3	x	x	x	3	x	x	x	x	x		
249	6,3	115	52	32	31	3	6	x	6	2	7	2	x	x	x	-	128	
151	7,7	68	28	19	20	x	3	x	x	x	5	x	x	x	x	x		
153	7,9	101	81	27	18	6	6	x	3	3	1	-	x	x	x	-	130	
103	10,6	57	42	17	7	x	5	x	x	x	1	x	x	x	x	x		

Noch: 1. Ergebnisse der Landtagswahl 1998 nach

Schl. Nr.	Gebiet	Stimme- rechtigte	Wähler	Art der Stimme	Ungültige Stimmen		Gültige Stimmen	Von den gültigen Stimmen entfielen auf								
		Nicht- wähler	Wahlbe- teiligung in %					CSU		SPD		GRÜNE		Sonstige		
								Anzahl	%	Anzahl	%	Anzahl	%	Anzahl	%	
					1	2	3	4	5	6	7	8	9	10	11	12
Noch: Oberbayern																
186	Noch: Landkreis Pfaffenhofen a.d.Ilm															
132	Jetzendorf	2 078 524	1 554 74,8	G E	43 17	1,4 1,1	3 065 1 537	1 916 923	62,5 60,1	621 320	20,3 20,8	169 80	5,5 5,2	359 214	11,7 13,9	
137	Manching, M	7 924 2 541	5 383 67,9	G E	151 59	1,4 1,1	10 614 5 323	6 736 3 382	63,5 63,5	2 241 1 103	21,1 20,7	302 135	2,8 2,5	1 335 703	12,6 13,2	
139	Münchsmünster	2 167 687	1 480 68,3	G E	29 12	1,0 0,8	2 931 1 468	1 602 771	54,7 52,5	934 486	31,9 33,1	85 42	2,9 2,9	310 169	10,6 11,5	
143	Pfaffenhofen a.d.Ilm, St	15 710 4 734	10 976 69,9	G E	295 114	1,3 1,0	21 657 10 862	11 919 5 588	55,0 51,4	5 291 2 792	24,4 25,7	1 149 565	5,3 5,2	3 298 1 917	15,2 17,6	
144	Pörrnbach	1 300 398	902 69,4	G E	21 7	1,2 0,8	1 783 895	1 219 586	68,4 65,5	313 169	17,6 18,9	67 31	3,8 3,5	184 109	10,3 12,2	
146	Reichertshausen	3 492 870	2 622 75,1	G E	73 24	1,4 0,9	5 171 2 598	2 879 1 353	55,7 52,1	1 229 656	23,8 25,3	251 117	4,9 4,5	812 472	15,7 18,2	
147	Reichertshofen, M	5 134 1 641	3 493 68,0	G E	59 27	0,8 0,8	6 927 3 466	3 868 1 859	55,8 53,6	1 966 1 030	28,4 29,7	252 120	3,6 3,5	841 457	12,1 13,2	
149	Rohrbach	3 539 1 049	2 490 70,4	G E	46 13	0,9 0,5	4 934 2 477	2 658 1 219	53,9 49,2	1 127 586	22,8 23,7	186 91	3,8 3,7	963 581	19,5 23,5	
151	Scheyern	3 151 842	2 309 73,3	G E	56 19	1,2 0,8	4 562 2 290	2 867 1 357	62,8 59,3	758 409	16,6 17,9	208 91	4,6 4,0	729 433	16,0 18,9	
152	Schweitenkirchen	3 157 926	2 231 70,7	G E	50 23	1,1 1,0	4 412 2 208	2 813 1 308	63,8 59,2	758 399	17,2 18,1	210 112	4,8 5,1	631 389	14,3 17,6	
158	Vohburg a.d.Donau, St	4 915 1 626	3 289 66,9	G E	75 26	1,1 0,8	6 503 3 263	3 545 1 687	54,5 51,7	1 910 1 023	29,4 31,4	214 101	3,3 3,1	834 452	12,8 13,9	
162	Wolnzach, M	7 254 2 032	5 222 72,0	G E	155 58	1,5 1,1	10 289 5 164	5 930 2 641	57,6 51,1	2 049 1 060	19,9 20,5	440 246	4,3 4,8	1 870 1 217	18,2 23,6	
	Zusammen	78 777 23 630	55 147 70,0	G E	1 419 535	1,3 1,0	108 874 54 611	64 119 30 231	58,9 55,4	24 317 12 717	22,3 23,3	4 298 2 096	3,9 3,8	16 140 9 567	14,8 17,5	
187	Landkreis Rosenheim															
113	Amerang	2 416 705	1 711 70,8	G E	31 15	0,9 0,9	3 391 1 696	2 045 995	60,3 58,7	613 313	18,1 18,5	236 121	7,0 7,1	497 267	14,7 15,7	
114	Aschau i.Chiemgau	3 786 962	2 824 74,6	G E	58 19	1,0 0,7	5 590 2 805	3 484 1 657	62,3 59,1	1 216 709	21,8 25,3	250 106	4,5 3,8	640 333	11,4 11,9	
116	Babensham	2 004 552	1 452 72,5	G E	23 9	0,8 0,6	2 880 1 442	1 841 893	63,9 61,9	407 207	14,1 14,4	151 75	5,2 5,2	481 267	16,7 18,5	
117	Bad Aibling, St	11 507 3 440	8 067 70,1	G E	234 93	1,5 1,2	15 899 7 974	9 703 4 758	61,0 59,7	3 142 1 658	19,8 20,8	954 447	6,0 5,6	2 100 1 111	13,2 13,9	
118	Bernau a.Chiemsee	4 242 1 223	3 019 71,2	G E	80 31	1,3 1,0	5 958 2 988	3 599 1 725	60,4 57,7	1 183 652	19,9 21,8	319 149	5,4 5,0	857 462	14,4 15,5	
120	Brannenburg	4 037 1 223	2 814 69,7	G E	49 21	0,9 0,7	5 579 2 793	3 477 1 683	62,3 60,3	1 049 564	18,8 20,2	404 200	7,2 7,2	649 346	11,6 12,4	
121	Breitbrunn a.Chiemsee	1 100 238	862 78,4	G E	18 7	1,0 0,8	1 706 855	1 026 496	60,1 58,0	215 116	12,6 13,6	187 96	11,0 11,2	278 147	16,3 17,2	
122	Bruckmühl, M	10 739 3 130	7 609 70,9	G E	180 66	1,2 0,9	15 037 7 543	8 652 4 151	57,5 55,0	3 180 1 627	21,1 21,6	698 324	4,6 4,3	2 507 1 441	16,7 19,1	
123	Chiemsee	202 31	171 84,7	G E	4 -	1,2 -	338 171	223 108	66,0 63,2	53 29	15,7 17,0	15 7	4,4 4,1	47 27	13,9 15,8	
124	Edling	2 778 906	1 872 67,4	G E	25 7	0,7 0,4	3 719 1 865	2 087 972	56,1 52,1	726 374	19,5 20,1	237 117	6,4 6,3	669 402	18,0 21,6	
125	Eggstätt	1 807 548	1 259 69,7	G E	25 12	1,0 1,0	2 493 1 247	1 602 764	64,3 61,3	416 226	16,7 18,1	148 66	5,9 5,3	327 191	13,1 15,3	
126	Eiselfing	2 036 553	1 483 72,8	G E	23 5	0,8 0,3	2 943 1 478	2 038 1 002	69,2 67,8	398 216	13,5 14,6	99 49	3,4 3,3	408 211	13,9 14,3	
128	Bad Endorf, M	5 119 1 586	3 533 69,0	G E	96 38	1,4 1,1	6 970 3 495	4 411 2 136	63,3 61,1	1 336 699	19,2 20,0	379 180	5,4 5,2	844 480	12,1 13,7	
129	Bad Feilnbach	5 118 1 575	3 543 69,2	G E	94 36	1,3 1,0	6 992 3 507	4 830 2 346	69,1 66,9	998 529	14,3 15,1	265 133	3,8 3,8	899 499	12,9 14,2	
130	Feldkirchen-Westerham	6 912 1 767	5 145 74,4	G E	97 32	0,9 0,6	10 193 5 113	6 184 2 994	60,7 58,6	2 035 1 090	20,0 21,3	594 278	5,8 5,4	1 380 751	13,5 14,7	

Regierungsbezirken, Kreisen und Gemeinden

Von den gültigen Stimmen entfielen auf																		Schl. Nr.
davon																		
FR. WÄHLER	REP	ödp	F.D.P.	BP	BFB	FBU	NPD	PBC	ASP	"6. PAR- TEI"	NATUR- GESETZ	STATT Partei	Fr. Franken	DKP	HP			
Anzahl	%	Anzahl																
15	16	17	18	19	20	21	22	23	24	25	26	27	28	29	30	31		
Noch: Oberbayern																		186
80	2,6	109	99	28	15	5	12	x	1	3	5	2	x	x	x	-	132	
53	3,4	62	57	20	9	x	10	x	x	x	3	x	x	x	x	x		
474	4,5	476	165	78	67	7	25	x	14	7	18	4	x	x	x	-	137	
283	5,3	236	83	37	38	x	14	x	x	x	12	x	x	x	x	x		
101	3,4	102	44	34	8	6	2	x	1	1	6	4	x	x	x	1	139	
70	4,8	52	24	15	5	x	1	x	x	x	2	x	x	x	x	x		
1 159	5,4	578	931	301	132	20	39	x	20	27	66	20	x	x	x	5	143	
756	7,0	321	507	190	77	x	21	x	x	x	45	x	x	x	x	x		
63	3,5	38	55	11	8	2	3	x	-	2	2	-	x	x	x	-	144	
41	4,6	22	32	5	6	x	2	x	x	x	1	x	x	x	x	x		
278	5,4	259	129	74	30	4	8	x	1	5	20	2	x	x	x	2	146	
172	6,6	158	68	38	20	x	6	x	x	x	10	x	x	x	x	x		
238	3,4	272	138	100	37	3	14	x	3	11	22	2	x	x	x	1	147	
150	4,3	141	76	52	21	x	8	x	x	x	9	x	x	x	x	x		
459	9,3	197	120	80	72	5	8	x	5	3	11	2	x	x	x	1	149	
316	12,8	107	64	52	32	x	4	x	x	x	6	x	x	x	x	x		
332	7,3	121	135	85	15	5	11	x	2	5	14	3	x	x	x	1	151	
218	9,5	67	68	55	8	x	8	x	x	x	9	x	x	x	x	x		
262	5,9	150	74	51	51	8	6	x	1	9	15	4	x	x	x	-	152	
183	8,3	85	40	36	30	x	4	x	x	x	11	x	x	x	x	x		
284	4,4	278	75	106	50	5	11	x	4	4	15	2	x	x	x	-	158	
187	5,7	145	38	43	26	x	6	x	x	x	7	x	x	x	x	x		
972	9,4	336	144	300	43	21	19	x	3	9	18	5	x	x	x	-	162	
680	13,2	178	76	239	17	x	16	x	x	x	11	x	x	x	x	x		
6 626	6,1	3 863	2 637	1 488	698	113	207	x	82	102	253	57	x	x	x	14	Zus.	
4 479	8,2	2 094	1 404	927	379	x	128	x	x	x	156	x	x	x	x	x		
187																		187
104	3,1	91	84	43	51	89	9	x	1	6	14	5	x	x	x	-	113	
55	3,2	50	44	24	26	56	3	x	x	x	9	x	x	x	x	x		
116	2,1	160	111	87	83	54	17	x	2	5	1	3	x	x	x	1	114	
63	2,2	82	56	45	47	32	8	x	x	x	-	x	x	x	x	x		
60	2,1	115	136	35	85	33	6	x	-	5	1	4	x	x	x	1	116	
25	1,7	63	95	21	42	15	2	x	x	4	x	x	x	x	x	x		
201	1,3	835	326	242	150	206	41	x	11	55	14	17	x	x	x	2	117	
110	1,4	438	187	126	78	111	26	x	x	35	x	x	x	x	x	x		
187	3,1	258	98	86	84	102	12	x	5	9	15	1	x	x	x	-	118	
81	2,7	146	65	45	51	58	8	x	x	x	8	x	x	x	x	x		
117	2,1	199	95	95	47	62	10	x	7	7	7	3	x	x	x	-	120	
64	2,3	109	52	53	28	31	5	x	x	4	x	x	x	x	x	x		
61	3,6	51	47	37	46	18	12	x	-	1	4	1	x	x	x	-	121	
22	2,6	29	28	21	26	12	8	x	x	x	1	x	x	x	x	x		
707	4,7	944	234	200	139	156	27	x	7	64	12	17	x	x	x	-	122	
522	6,9	505	114	98	77	68	18	x	x	39	x	x	x	x	x	x		
9	2,7	7	12	2	13	2	1	x	-	-	1	-	x	x	x	-	123	
5	2,9	4	7	1	8	2	-	x	x	x	-	x	x	x	x	x		
70	1,9	137	219	111	37	55	20	x	2	8	6	3	x	x	x	1	124	
34	1,8	72	168	70	18	22	13	x	x	5	x	x	x	x	x	x		
37	1,5	86	31	38	34	78	11	x	1	3	6	1	x	x	x	1	125	
14	1,1	48	18	23	19	57	7	x	x	x	5	x	x	x	x	x		
63	2,1	58	67	24	47	130	5	x	-	1	7	6	x	x	x	-	126	
28	1,9	32	36	14	27	64	4	x	x	x	6	x	x	x	x	x		
96	1,4	220	243	77	69	101	16	x	-	1	14	6	x	x	x	1	128	
57	1,6	115	149	41	40	59	11	x	x	x	8	x	x	x	x	x		
151	2,2	288	160	108	74	67	19	x	3	21	4	3	x	x	x	1	129	
80	2,3	167	90	57	45	34	14	x	x	12	x	x	x	x	x	x		
244	2,4	371	257	193	106	86	15	x	6	87	7	6	x	x	x	2	130	
144	2,8	194	142	102	53	36	13	x	x	67	x	x	x	x	x	x		

Noch: 1. Ergebnisse der Landtagswahl 1998 nach

Schl. Nr.	Gebiet	Stimmebe-	Wähler	Art der Stimme	Ungültige Stimmen		Gültige Stimmen	Von den gültigen Stimmen entfielen auf								
		rechtigte Nicht- wähler	Wahlbe- teiligung in %					CSU		SPD		GRÜNE		Sonstige		
								Anzahl	%	Anzahl	%	Anzahl	%	Anzahl	%	
					1	2	3	4	5	6	7	8	9	10	11	12
Noch: Oberbayern																
187	Noch: Landkreis Rosenheim															
131	Flintsbach a.Inn	1 905 551	1 354 71,1	G E	39 11	1,4 0,8	2 669 1 343	1 660 801	62,2 59,6	587 313	22,0 23,3	115 64	4,3 4,8	307 165	11,5 12,3	
132	Frasdorf	2 026 555	1 471 72,6	G E	18 2	0,6 0,1	2 923 1 469	1 918 912	65,6 62,1	416 233	14,2 15,9	135 64	4,6 4,4	454 260	15,5 17,7	
134	Griesstätt	1 596 496	1 100 68,9	G E	24 7	1,1 0,6	2 176 1 093	1 362 649	62,6 59,4	333 174	15,3 15,9	118 65	5,4 5,9	363 205	16,7 18,8	
137	Großkarolinenfeld	4 592 1 373	3 219 70,1	G E	80 28	1,2 0,9	6 358 3 191	3 535 1 683	55,6 52,7	1 374 758	21,6 23,8	323 156	5,1 4,9	1 126 594	17,7 18,6	
138	Gstadt a.Chiemsee	795 219	576 72,5	G E	10 3	0,9 0,5	1 142 573	733 354	64,2 61,8	163 90	14,3 15,7	71 33	6,2 5,8	175 96	15,3 16,8	
139	Halfing	1 765 559	1 206 68,3	G E	20 11	0,8 0,9	2 392 1 195	1 638 789	68,5 66,0	273 142	11,4 11,9	99 50	4,1 4,2	382 214	16,0 17,9	
142	Schechen	2 976 855	2 121 71,3	G E	28 9	0,7 0,4	4 214 2 112	2 601 1 222	61,7 57,9	641 350	15,2 16,6	177 86	4,2 4,1	795 454	18,9 21,5	
145	Höslwang	861 249	612 71,1	G E	13 6	1,1 1,0	1 211 606	890 444	73,5 73,3	132 60	10,9 9,9	73 37	6,0 6,1	116 65	9,6 10,7	
148	Kiefersfelden	4 670 1 563	3 107 66,5	G E	66 25	1,1 0,8	6 148 3 082	3 491 1 650	56,8 53,5	1 467 778	23,9 25,2	251 122	4,1 4,0	939 532	15,3 17,3	
150	Kolbermoor, St	11 644 4 113	7 531 64,7	G E	164 51	1,1 0,7	14 895 7 480	7 412 3 519	49,8 47,0	3 708 2 028	24,9 27,1	890 424	6,0 5,7	2 885 1 509	19,4 20,2	
154	Neubeuern, M	2 825 752	2 073 73,4	G E	36 11	0,9 0,5	4 110 2 062	2 595 1 258	63,1 61,0	690 352	16,8 17,1	274 137	6,7 6,6	551 315	13,4 15,3	
156	Nußdorf a.Inn	1 751 439	1 312 74,9	G E	24 8	0,9 0,6	2 600 1 304	1 751 845	67,3 64,8	361 186	13,9 14,3	121 61	4,7 4,7	367 212	14,1 16,3	
157	Oberaudorf	3 473 992	2 481 71,4	G E	49 15	1,0 0,6	4 913 2 466	3 315 1 603	67,5 65,0	816 439	16,6 17,8	184 89	3,7 3,6	598 335	12,2 13,6	
159	Pfaffing	2 553 751	1 802 70,6	G E	47 25	1,3 1,4	3 557 1 777	2 215 1 044	62,3 58,8	568 286	16,0 16,1	168 76	4,7 4,3	606 371	17,0 20,9	
162	Prien a.Chiemsee, M	7 242 2 099	5 143 71,0	G E	166 69	1,6 1,3	10 120 5 074	6 111 2 947	60,4 58,1	2 026 1 097	20,0 21,6	693 323	6,8 6,4	1 290 707	12,7 13,9	
163	Prutting	1 559 444	1 115 71,5	G E	20 8	0,9 0,7	2 210 1 107	1 364 657	61,7 59,3	330 164	14,9 14,8	94 46	4,3 4,2	422 240	19,1 21,7	
164	Ramerberg	846 266	580 68,6	G E	9 3	0,8 0,5	1 151 577	582 271	50,6 47,0	266 132	23,1 22,9	64 32	5,6 5,5	239 142	20,8 24,6	
165	Raubling	7 936 2 367	5 569 70,2	G E	123 41	1,1 0,7	11 015 5 528	6 259 2 998	56,8 54,2	2 709 1 472	24,6 26,6	502 252	4,6 4,6	1 545 806	14,0 14,6	
167	Riedering	3 758 1 034	2 724 72,5	G E	116 54	2,1 2,0	5 332 2 670	3 110 1 458	58,3 54,6	854 434	16,0 16,3	273 133	5,1 5,0	1 095 645	20,5 24,2	
168	Rimsting	2 560 609	1 951 76,2	G E	33 19	0,8 1,0	3 869 1 932	2 513 1 200	65,0 62,1	578 320	14,9 16,6	206 97	5,3 5,0	572 315	14,8 16,3	
169	Rohrdorf	3 666 915	2 751 75,0	G E	45 21	0,8 0,8	5 457 2 730	3 209 1 526	58,8 55,9	1 234 635	22,6 23,3	242 115	4,4 4,2	772 454	14,1 16,6	
170	Rott a.Inn	2 512 718	1 794 71,4	G E	43 15	1,2 0,8	3 545 1 779	1 970 936	55,6 52,6	705 373	19,9 21,0	200 100	5,6 5,6	670 370	18,9 20,8	
172	Samerberg	1 791 531	1 260 70,4	G E	29 15	1,2 1,2	2 491 1 245	1 698 809	68,2 65,0	316 161	12,7 12,9	138 69	5,5 5,5	339 206	13,6 16,5	
173	Schonstett	836 227	609 72,8	G E	20 8	1,6 1,3	1 198 601	779 382	65,0 63,6	153 77	12,8 12,8	77 42	6,4 7,0	189 100	15,8 16,6	
174	Söchtenau	1 763 455	1 308 74,2	G E	13 4	0,5 0,3	2 603 1 304	1 528 729	58,7 55,9	373 198	14,3 15,2	186 87	7,1 6,7	516 290	19,8 22,2	
176	Soyen	1 989 613	1 376 69,2	G E	27 9	1,0 0,7	2 725 1 367	1 626 785	59,7 57,4	450 221	16,5 16,2	192 103	7,0 7,5	457 258	16,8 18,9	
177	Stephanskirchen	7 200 2 001	5 199 72,2	G E	112 42	1,1 0,8	10 285 5 157	5 893 2 798	57,3 54,3	2 058 1 035	20,0 20,1	606 310	5,9 6,0	1 728 1 014	16,8 19,7	
179	Tuntenhausen	4 056 985	3 071 75,7	G E	48 20	0,8 0,7	6 094 3 051	4 296 2 102	70,5 68,9	771 424	12,7 13,9	293 143	4,8 4,7	734 382	12,0 12,5	

Regierungsbezirken, Kreisen und Gemeinden

Von den gültigen Stimmen entfielen auf																		Schl. Nr.	
davon																			
FR. WÄHLER	REP	ödp	F.D.P.	BP	BFB	FBU	NPD	PBC	ASP	"6. PAR- TEI"	NATUR- GESETZ	STATT Partei	Fr. Franken	DKP	HP				
Anzahl	%	Anzahl																	
15	16	17	18	19	20	21	22	23	24	25	26	27	28	29	30	31			
Noch: Oberbayern																			187
67	2,5	77	63	40	20	19	3	x	1	10	2	5	x	x	x	-	131		
33	2,5	45	35	20	14	10	2	x	x	6	x	x	x	x	x	x	132		
67	2,3	103	117	31	67	50	11	x	-	1	6	1	x	x	x	-	134		
37	2,5	57	76	18	35	29	4	x	x	x	4	x	x	x	x	x	137		
46	2,1	91	56	29	46	78	6	x	-	2	8	1	x	x	x	-	138		
20	1,8	53	32	15	27	51	2	x	x	x	5	x	x	x	x	x	139		
133	2,1	409	180	87	114	142	23	x	2	21	9	6	x	x	x	-	142		
65	2,0	209	99	52	74	69	14	x	x	12	x	x	x	x	x	x	145		
25	2,2	32	33	17	13	33	4	x	1	3	14	-	x	x	x	-	148		
7	1,2	17	18	9	8	21	2	x	x	x	14	x	x	x	x	x	149		
74	3,1	80	79	39	51	41	4	x	4	2	7	1	x	x	x	-	150		
42	3,5	46	49	22	27	21	2	x	x	x	5	x	x	x	x	x	154		
74	1,8	305	133	38	160	65	6	x	2	7	1	4	x	x	x	-	155		
31	1,5	165	79	20	120	31	4	x	x	4	x	x	x	x	x	x	156		
19	1,6	17	37	6	17	18	1	x	-	-	1	-	x	x	x	-	157		
9	1,5	10	22	3	8	11	1	x	x	x	1	x	x	x	x	x	159		
102	1,7	457	105	86	57	82	15	x	3	18	8	4	x	x	x	2	162		
54	1,8	291	55	44	26	39	9	x	x	14	x	x	x	x	x	x	163		
253	1,7	1 618	277	192	133	222	92	x	13	52	21	11	x	x	x	1	164		
132	1,8	829	154	108	76	99	77	x	x	34	x	x	x	x	x	x	165		
124	3,0	100	112	95	46	49	10	x	3	3	5	3	x	x	x	1	167		
76	3,7	58	68	48	27	27	7	x	x	x	4	x	x	x	x	x	169		
91	3,5	99	40	33	51	30	2	x	5	2	12	2	x	x	x	-	170		
60	4,6	52	26	16	33	15	2	x	x	x	8	x	x	x	x	x	171		
130	2,6	199	83	82	30	43	14	x	5	5	2	5	x	x	x	-	172		
76	3,1	119	46	46	14	20	10	x	x	4	x	x	x	x	x	x	173		
59	1,7	126	163	116	55	50	8	x	4	18	7	-	x	x	x	-	174		
31	1,7	65	121	87	30	23	3	x	x	11	x	x	x	x	x	x	175		
153	1,5	304	180	212	152	216	25	x	5	7	22	12	x	x	x	2	176		
87	1,7	157	109	119	89	119	15	x	x	x	12	x	x	x	x	x	177		
50	2,3	159	83	32	53	35	5	x	2	-	2	1	x	x	x	-	178		
32	2,9	79	54	16	30	24	4	x	x	x	1	x	x	x	x	x	179		
23	2,0	54	82	21	24	25	4	x	-	5	1	-	x	x	x	-	180		
14	2,4	34	55	10	15	11	1	x	x	2	x	x	x	x	x	x	181		
298	2,7	569	224	134	149	104	28	x	1	19	9	9	x	x	x	1	182		
154	2,8	303	119	71	80	49	15	x	x	15	x	x	x	x	x	x	183		
151	2,8	348	289	71	122	68	17	x	2	7	14	6	x	x	x	-	184		
88	3,3	188	205	43	66	35	12	x	x	x	8	x	x	x	x	x	185		
66	1,7	117	108	87	63	97	8	x	3	3	14	4	x	x	x	2	186		
35	1,8	61	65	45	42	52	6	x	x	x	9	x	x	x	x	x	187		
103	1,9	275	149	47	82	71	18	x	2	9	12	4	x	x	x	-	188		
71	2,6	154	105	25	43	37	11	x	x	x	8	x	x	x	x	x	189		
45	1,3	202	135	50	86	123	14	x	2	6	3	4	x	x	x	-	190		
17	1,0	110	83	30	58	60	8	x	x	4	x	x	x	x	x	x	191		
41	1,6	97	77	24	47	35	9	x	2	1	3	3	x	x	x	-	192		
23	1,8	56	56	10	25	25	8	x	x	x	3	x	x	x	x	x	193		
24	2,0	44	43	13	13	38	3	x	-	-	9	2	x	x	x	-	194		
12	2,0	21	22	7	6	24	3	x	x	x	5	x	x	x	x	x	195		
49	1,9	212	97	21	56	62	6	x	7	1	4	1	x	x	x	-	196		
32	2,5	111	59	14	35	34	2	x	x	x	3	x	x	x	x	x	197		
68	2,5	132	135	47	40	17	5	x	-	8	1	4	x	x	x	-	198		
24	1,8	69	101	27	22	6	3	x	x	6	x	x	x	x	x	x	199		
209	2,0	495	271	193	333	140	29	x	5	13	30	9	x	x	x	1	200		
161	3,1	273	174	113	196	61	14	x	x	x	22	x	x	x	x	x	201		
115	1,9	242	118	66	86	73	5	x	2	14	9	4	x	x	x	-	202		
58	1,9	128	65	37	47	31	5	x	x	11	x	x	x	x	x	x	203		

Noch: 1. Ergebnisse der Landtagswahl 1998 nach

Schl. Nr	Gebiet	Stimmbe- rechtigte	Wähler	Art der Stimme	Ungültige Stimmen		Gültige Stimmen		Von den gültigen Stimmen entfielen auf							
		Nicht- wähler	Wahlbe- teiligung in %						CSU		SPD		GRÜNE		Sonstige	
									Anzahl	%	Anzahl	%	Anzahl	%	Anzahl	%
					1	2	3	4	5	6	7	8	9	10	11	12

Noch: Oberbayern

187 Noch: Landkreis Rosenheim

181	Vogtareuth	2 062 547	1 515 73,5	G E	34 16	1,1 1,1	2 996 1 499	1 875 892	62,6 59,5	424 216	14,2 14,4	159 77	5,3 5,1	538 314	18,0 20,9
182	Wasserburg a.Inn, St	7 910 2 938	4 972 62,9	G E	131 44	1,3 0,9	9 813 4 928	4 942 2 325	50,4 47,2	2 620 1 342	26,7 27,2	769 359	7,8 7,3	1 482 902	15,1 18,3
186	Albaching	945 322	623 65,9	G E	7 2	0,6 0,3	1 239 621	807 402	65,1 64,7	166 90	13,4 14,5	42 24	3,4 3,9	224 105	18,1 16,9
	Zusammen	165 866 48 977	116 889 70,5	G E	2 631 993	1,1 0,8	231 139 115 895	138 880 66 670	60,1 57,5	44 529 23 589	19,3 20,4	12 671 6 124	5,5 5,3	35 059 19 512	15,2 16,8

188 Landkreis Starnberg

113	Berg	5 379 1 345	4 034 75,0	G E	105 56	1,3 1,4	7 963 3 978	5 015 2 335	63,0 58,7	1 217 617	15,3 15,5	572 316	7,2 7,9	1 159 710	14,6 17,8
117	Andechs	2 157 530	1 627 75,4	G E	22 8	0,7 0,5	3 232 1 619	1 914 880	59,2 54,4	583 295	18,0 18,2	273 158	8,4 9,8	462 286	14,3 17,7
118	Feldafing	3 045 720	2 325 76,4	G E	64 21	1,4 0,9	4 586 2 304	2 538 1 203	55,3 52,2	1 014 516	22,1 22,4	372 202	8,1 8,8	662 383	14,4 16,6
120	Gauting	13 734 3 093	10 641 77,5	G E	200 92	0,9 0,9	21 082 10 549	11 357 5 299	53,9 50,2	5 167 2 870	24,5 27,2	2 100 1 039	10,0 9,8	2 458 1 341	11,7 12,7
121	Gilching	11 285 3 054	8 211 72,9	G E	118 46	0,7 0,6	16 304 8 165	7 740 3 259	47,5 39,9	3 204 1 520	19,7 18,6	1 365 717	8,4 8,8	3 995 2 669	24,5 32,7
124	Herrsching a.Ammersee	6 700 1 646	5 054 75,4	G E	83 27	0,8 0,5	10 025 5 027	5 288 2 466	52,7 49,1	2 050 971	20,4 19,3	1 385 802	13,8 16,0	1 302 788	13,0 15,7
126	Inning a.Ammersee	2 756 645	2 111 76,6	G E	35 13	0,8 0,6	4 187 2 098	2 350 1 079	56,1 51,4	742 364	17,7 17,3	426 247	10,2 11,8	669 408	16,0 19,4
127	Krailling	5 451 1 089	4 362 80,0	G E	71 25	0,8 0,6	8 653 4 337	4 917 2 384	56,8 55,0	1 910 959	22,1 22,1	730 394	8,4 9,1	1 096 600	12,7 13,8
132	Seefeld	4 846 1 120	3 726 76,9	G E	71 29	1,0 0,8	7 381 3 697	3 893 1 760	52,7 47,6	1 505 749	20,4 20,3	829 445	11,2 12,0	1 154 743	15,6 20,1
137	Pöcking	4 006 860	3 146 78,5	G E	57 22	0,9 0,7	6 235 3 124	3 543 1 670	56,8 53,5	1 261 662	20,2 21,2	604 329	9,7 10,5	827 463	13,3 14,8
139	Starnberg, St	15 923 4 273	11 650 73,2	G E	259 96	1,1 0,8	23 040 11 553	12 920 6 002	56,1 52,0	4 615 2 407	20,0 20,8	1 970 1 061	8,6 9,2	3 535 2 083	15,3 18,0
141	Tutzing	7 181 1 923	5 258 73,2	G E	119 52	1,1 1,0	10 397 5 206	5 933 2 782	57,1 53,4	2 132 1 120	20,5 21,5	919 487	8,8 9,4	1 413 817	13,6 15,7
144	Weßling	3 599 745	2 854 79,3	G E	40 8	0,7 0,3	5 667 2 846	2 695 1 200	47,6 42,2	1 319 612	23,3 21,5	704 397	12,4 13,9	949 637	16,7 22,4
145	Wörthsee	3 276 678	2 598 79,3	G E	49 21	0,9 0,8	5 147 2 577	2 827 1 318	54,9 51,1	967 488	18,8 18,9	716 376	13,9 14,6	637 395	12,4 15,3
	Zusammen	69 318 21 721	67 597 75,7	G E	1 293 516	1,0 0,8	133 899 67 080	72 930 33 637	54,5 50,1	27 686 14 150	20,7 21,1	12 965 6 970	9,7 10,4	20 318 12 323	15,2 18,4

189 Landkreis Traunstein

111	Altenmarkt a.d.Aiz	2 935 804	2 131 72,6	G E	69 25	1,6 1,2	4 193 2 106	2 356 1 187	56,2 56,4	1 240 604	29,6 28,7	181 95	4,3 4,5	416 220	9,9 10,4
113	Bergen	3 440 1 117	2 323 67,5	G E	53 15	1,1 0,6	4 593 2 308	2 717 1 356	59,2 58,8	966 515	21,0 22,3	451 208	9,8 9,0	459 229	10,0 9,9
114	Chieming	3 294 912	2 382 72,3	G E	59 20	1,2 0,8	4 704 2 361	2 871 1 435	61,0 60,8	799 428	17,0 18,1	440 203	9,4 8,6	594 295	12,6 12,5
115	Engelsberg	1 757 543	1 214 69,1	G E	38 14	1,6 1,2	2 390 1 200	1 612 801	67,4 66,8	332 166	13,9 13,8	95 47	4,0 3,9	351 186	14,7 15,5
118	Fridolfing	2 871 781	2 090 72,8	G E	48 21	1,1 1,0	4 132 2 069	2 705 1 290	65,5 62,3	764 398	18,5 19,2	212 123	5,1 5,9	451 258	10,9 12,5
119	Grabenstätt	2 979 928	2 051 68,8	G E	51 15	1,2 0,7	4 051 2 036	2 557 1 261	63,1 61,9	728 386	18,0 19,0	269 131	6,6 6,4	497 258	12,3 12,7
120	Grassau, M	4 370 1 370	3 000 68,6	G E	88 23	1,5 0,8	5 912 2 977	3 320 1 655	56,2 55,6	1 464 790	24,8 26,5	269 117	4,6 3,9	859 415	14,5 13,9
124	Inzell	3 082 955	2 127 69,0	G E	80 20	1,9 0,9	4 174 2 107	2 661 1 319	63,8 62,6	948 510	22,7 24,2	178 83	4,3 3,9	387 195	9,3 9,3

Regierungsbezirken, Kreisen und Gemeinden

Von den gültigen Stimmen entfielen auf																	Schl. Nr.
davon																	
FR. WÄHLER	REP	ödp	F.D.P.	BP	BFB	FBU	NPD	PBC	ASP	"6. PAR- TEI"	NATUR- GESETZ	STATT Partei	Fr. Franken	DKP	HP		
Anzahl	%	Anzahl															
15	16	17	18	19	20	21	22	23	24	25	26	27	28	29	30	31	
Noch: Oberbayern																	187
55	1,8	175	103	18	82	85	10	x	2	1	6	1	x	x	x	-	181
39	2,6	94	56	11	53	54	5	x	x	x	2	x	x	x	x	x	-
122	1,2	351	520	175	111	119	23	x	8	25	6	22	x	x	x	-	182
66	1,3	191	386	109	64	56	15	x	x	15	x	x	x	x	x	x	-
96	7,7	52	23	21	17	9	1	x	2	1	2	-	x	x	x	-	186
29	4,7	28	16	16	9	5	1	x	x	1	x	x	x	x	x	x	-
5 155	2,2	11 361	6 235	3 501	3 441	3 478	630	x	133	537	363	205	x	x	x	20	Zus.
2 919	2,5	6 127	3 861	1 952	1 984	1 806	407	x	x	305	151	x	x	x	x	x	-
																	188
267	3,4	129	119	435	71	70	2	x	6	9	49	2	x	x	x	-	113
193	4,9	72	65	275	47	35	x	x	x	x	23	x	x	x	x	x	-
141	4,4	95	40	80	58	26	2	x	1	3	14	2	x	x	x	-	117
108	6,7	53	24	47	35	13	x	x	x	x	6	x	x	x	x	x	-
131	2,9	61	76	247	39	76	4	x	3	4	19	1	x	x	x	1	118
96	4,2	34	47	137	22	37	x	x	x	x	10	x	x	x	x	x	-
421	2,0	369	249	996	115	217	11	x	5	15	44	14	x	x	x	2	120
305	2,9	202	130	498	69	108	x	x	x	x	29	x	x	x	x	x	-
2 508	15,4	481	345	386	63	104	15	x	8	23	50	10	x	x	x	2	121
1 947	23,8	235	164	208	37	49	x	x	x	x	29	x	x	x	x	x	-
396	4,0	249	122	325	90	64	3	x	4	8	29	10	x	x	x	2	124
291	5,8	130	67	189	59	33	x	x	x	x	19	x	x	x	x	x	-
287	6,9	76	51	165	27	30	1	x	1	8	16	6	x	x	x	1	126
205	9,8	41	26	90	21	18	x	x	x	x	7	x	x	x	x	x	-
289	3,3	158	133	362	43	66	4	x	4	11	23	1	x	x	x	2	127
183	4,2	87	64	188	27	35	x	x	x	x	16	x	x	x	x	x	-
293	4,0	151	120	408	64	76	5	x	3	10	18	3	x	x	x	3	132
235	6,4	79	59	282	39	38	x	x	x	x	11	x	x	x	x	x	-
174	2,8	84	126	302	42	57	4	x	2	5	18	13	x	x	x	-	137
118	3,8	46	69	165	29	27	x	x	x	x	9	x	x	x	x	x	-
754	3,3	516	309	1 200	301	292	15	x	13	30	79	22	x	x	x	4	139
546	4,7	280	173	685	192	167	x	x	x	x	40	x	x	x	x	x	-
268	2,6	188	332	365	94	102	7	x	9	10	33	4	x	x	x	1	141
173	3,3	106	215	192	64	48	x	x	x	x	19	x	x	x	x	x	-
519	9,2	68	104	183	20	34	2	x	1	3	10	4	x	x	x	1	144
412	14,5	37	50	101	13	16	x	x	x	x	8	x	x	x	x	x	-
213	4,1	61	65	212	22	34	4	x	3	2	13	6	x	x	x	2	145
165	6,4	31	35	123	15	18	x	x	x	x	8	x	x	x	x	x	-
6 661	5,0	2 686	2 191	5 666	1 049	1 248	79	x	63	141	415	98	x	x	x	21	Zus.
4 977	7,4	1 433	1 188	3 180	669	642	x	x	x	x	234	x	x	x	x	x	-
																	189
84	2,0	128	59	20	108	8	-	x	1	2	4	2	x	x	x	-	111
43	2,0	73	33	8	54	7	x	x	x	x	2	x	x	x	x	x	-
38	0,8	136	87	42	111	27	2	x	1	4	3	8	x	x	x	-	113
23	1,0	68	45	22	52	16	x	x	x	x	3	x	x	x	x	x	-
69	1,5	122	103	90	162	32	2	x	2	1	9	2	x	x	x	-	114
34	1,4	65	50	43	77	21	x	x	x	x	5	x	x	x	x	x	-
70	2,9	156	22	20	54	18	-	x	2	-	7	2	x	x	x	-	115
38	3,2	80	9	12	27	15	x	x	x	x	5	x	x	x	x	x	-
80	1,9	140	121	37	43	21	2	x	3	2	2	-	x	x	x	-	118
42	2,0	77	75	21	29	14	x	x	x	x	x	x	x	x	x	x	-
56	1,4	113	74	66	85	86	5	x	5	1	5	1	x	x	x	-	119
29	1,4	61	39	34	43	48	x	x	x	x	4	x	x	x	x	x	-
65	1,1	220	71	55	381	42	3	x	2	2	15	2	x	x	x	1	120
36	1,2	120	34	30	159	26	x	x	x	x	10	x	x	x	x	x	-
80	1,9	99	51	29	82	19	7	x	1	2	14	3	x	x	x	-	124
37	1,8	51	25	14	44	14	x	x	x	x	10	x	x	x	x	x	-

Noch: 1. Ergebnisse der Landtagswahl 1998 nach

Schl. Nr.	Gebiet	Stimmbe- rechtigte	Wähler	Art der Stimme	Ungültige Stimmen		Gültige Stimmen		Von den gültigen Stimmen entfielen auf							
		Nicht- wähler	Wahlbe- teiligung in %						CSU		SPD		GRÜNE		Sonstige	
									Anzahl	%	Anzahl	%	Anzahl	%	Anzahl	%
					1	2	3	4	5	6	7	8	9	10	11	12
Noch: Oberbayern																
189	Noch: Landkreis Traunstein															
126	Kienberg	968	725	G	17	1,2	1 433	913	63,7	297	20,7	82	5,7	141	9,8	
		243	74,9	E	3	0,4	722	454	62,9	159	22,0	35	4,8	74	10,2	
127	Kirchanschöring	2 167	1 579	G	43	1,4	3 115	2 049	65,8	565	18,1	163	5,2	338	10,9	
		588	72,9	E	14	0,9	1 565	1 017	65,0	283	18,1	83	5,3	182	11,6	
129	Marquartstein	2 253	1 520	G	43	1,4	2 997	1 711	57,1	719	24,0	231	7,7	336	11,2	
		733	67,5	E	15	1,0	1 505	853	56,7	388	25,8	104	6,9	160	10,6	
130	Nußdorf	1 686	1 147	G	38	1,7	2 256	1 391	61,7	443	19,6	119	5,3	303	13,4	
		539	68,0	E	11	1,0	1 136	690	60,7	241	21,2	55	4,8	150	13,2	
133	Obing	2 819	1 977	G	51	1,3	3 903	2 546	65,2	571	14,6	263	6,7	523	13,4	
		842	70,1	E	16	0,8	1 961	1 263	64,4	309	15,8	123	6,3	266	13,6	
134	Palling	2 462	1 753	G	27	0,8	3 479	2 316	66,6	538	15,5	180	5,2	445	12,8	
		709	71,2	E	3	0,2	1 750	1 147	65,5	280	16,0	87	5,0	236	13,5	
135	Petting	1 606	1 166	G	30	1,3	2 302	1 659	72,1	236	10,3	131	5,7	276	12,0	
		440	72,6	E	13	1,1	1 153	816	70,8	117	10,1	67	5,8	153	13,3	
137	Pittenhart	1 182	849	G	20	1,2	1 678	1 138	67,8	209	12,5	91	5,4	240	14,3	
		333	71,8	E	4	0,5	845	570	67,5	109	12,9	45	5,3	121	14,3	
139	Reit im Winkl	2 038	1 445	G	38	1,3	2 852	2 023	70,9	414	14,5	107	3,8	308	10,8	
		593	70,9	E	14	1,0	1 431	998	69,7	228	15,9	49	3,4	156	10,9	
140	Ruhpolding	4 947	3 313	G	107	1,6	6 519	4 263	65,4	1 237	19,0	319	4,9	700	10,7	
		1 634	67,0	E	43	1,3	3 270	2 114	64,6	682	20,9	138	4,2	336	10,3	
141	Schleching	1 359	946	G	32	1,7	1 860	1 219	65,5	325	17,5	104	5,6	212	11,4	
		413	69,6	E	11	1,2	935	601	64,3	173	18,5	51	5,5	110	11,8	
142	Schnaitsee	2 544	1 786	G	33	0,9	3 539	2 162	61,1	640	18,1	165	4,7	572	16,2	
		758	70,2	E	10	0,6	1 776	1 070	60,2	334	18,8	81	4,6	291	16,4	
143	Seeon-Seebruck	3 213	2 376	G	52	1,1	4 700	2 950	62,8	792	16,9	301	6,4	657	14,0	
		837	73,9	E	18	0,8	2 358	1 475	62,6	414	17,6	141	6,0	328	13,9	
145	Siegsdorf	6 252	4 219	G	108	1,3	8 330	5 110	61,3	1 683	20,2	652	7,8	885	10,6	
		2 033	67,5	E	41	1,0	4 178	2 544	60,9	936	22,4	259	6,2	439	10,5	
146	Staudach-Egerndach	861	649	G	17	1,3	1 281	701	54,7	265	20,7	58	4,5	257	20,1	
		212	75,4	E	5	0,8	644	338	52,5	148	23,0	27	4,2	131	20,3	
148	Surberg	2 291	1 560	G	35	1,1	3 085	1 866	60,5	585	19,0	261	8,5	373	12,1	
		731	68,1	E	12	0,8	1 548	909	58,7	318	20,5	121	7,8	200	12,9	
149	Tacherting	4 109	2 828	G	85	1,5	5 571	3 324	59,7	1 312	23,6	237	4,3	698	12,5	
		1 281	68,8	E	22	0,8	2 806	1 635	58,3	688	24,5	113	4,0	370	13,2	
150	Taching a.See	1 415	1 036	G	23	1,1	2 049	1 268	61,9	328	16,0	141	6,9	312	15,2	
		379	73,2	E	8	0,8	1 028	611	59,4	171	16,6	73	7,1	173	16,8	
152	Tittmoning, St	4 161	2 945	G	86	1,5	5 804	3 572	61,5	966	16,6	414	7,1	852	14,7	
		1 216	70,8	E	35	1,2	2 910	1 740	59,8	495	17,0	217	7,5	458	15,7	
154	Traunreut, St	15 255	9 724	G	371	1,9	19 077	11 536	60,5	4 888	25,6	674	3,5	1 979	10,4	
		5 531	63,7	E	137	1,4	9 587	5 777	60,3	2 467	25,7	301	3,1	1 042	10,9	
155	Traunstein, GKSt	13 962	9 782	G	246	1,3	19 316	11 299	58,5	4 569	23,7	1 350	7,0	2 098	10,9	
		4 180	70,1	E	75	0,8	9 707	5 584	57,5	2 460	25,3	589	6,1	1 074	11,1	
157	Trostberg, St	8 701	5 916	G	181	1,5	11 651	6 530	56,0	3 423	29,4	464	4,0	1 234	10,6	
		2 785	68,0	E	54	0,9	5 862	3 198	54,6	1 759	30,0	223	3,8	682	11,6	
159	Übersee	3 422	2 367	G	64	1,4	4 670	2 686	57,5	953	20,4	334	7,2	697	14,9	
		1 055	69,2	E	20	0,8	2 347	1 337	57,0	536	22,8	141	6,0	333	14,2	
160	Unterwössen	2 472	1 724	G	44	1,3	3 403	2 264	66,5	587	17,2	205	6,0	347	10,2	
		748	69,7	E	15	0,9	1 708	1 133	66,3	309	18,1	96	5,6	170	10,0	
161	Vachendorf	1 301	957	G	33	1,7	1 881	1 133	60,2	391	20,8	140	7,4	217	11,5	
		344	73,6	E	9	0,9	948	558	58,9	211	22,3	64	6,8	115	12,1	
162	Waging a.See, M	4 547	3 146	G	72	1,1	6 220	3 792	61,0	915	14,7	711	11,4	802	12,9	
		1 401	69,2	E	21	0,7	3 125	1 860	59,5	452	14,5	396	12,7	417	13,3	
165	Wonneberg	964	682	G	20	1,5	1 344	851	63,3	179	13,3	104	7,7	210	15,6	
		282	70,7	E	8	1,2	674	419	62,2	91	13,5	56	8,3	108	16,0	
	Zusammen	123 685	85 435	G	2 402	1,4	168 464	103 071	61,2	35 271	20,9	10 096	6,0	20 026	11,9	
		38 250	69,1	E	790	0,9	84 643	51 015	60,3	18 555	21,9	4 742	5,6	10 331	12,2	

Regierungsbezirken, Kreisen und Gemeinden

Von den gültigen Stimmen entfielen auf																		Schl. Nr.
davon																		
FR. WÄHLER	REP	ödp	F.D.P.	BP	BFB	FBU	NPD	PBC	ASP	"6. PAR- TEI"	NATUR- GESETZ	STATT Partei	Fr. Franken	DKP	HP			
Anzahl	%	Anzahl																
15	16	17	18	19	20	21	22	23	24	25	26	27	28	29	30	31		
Noch: Oberbayern																		
35	2,4	35	15	17	26	11	-	x	-	-	2	-	x	x	x	-	189	
17	2,4	19	8	8	13	8	x	x	x	x	1	x	x	x	x	x	126	
34	1,1	98	102	21	40	34	-	x	3	-	3	3	x	x	x	-	127	
16	1,0	50	62	12	23	19	x	x	x	x	x	x	x	x	x	x	-	
36	1,2	94	38	46	95	13	-	x	1	1	7	5	x	x	x	-	129	
18	1,2	48	17	22	45	6	x	x	x	x	4	x	x	x	x	x	-	
50	2,2	70	76	33	37	18	1	x	9	1	6	2	x	x	x	-	130	
23	2,0	36	37	21	17	13	x	x	x	x	3	x	x	x	x	x	-	
112	2,9	168	60	40	73	49	1	x	2	4	13	-	x	x	x	1	133	
52	2,7	87	33	17	37	30	x	x	x	x	10	x	x	x	x	x	-	
70	2,0	98	56	25	144	35	-	x	5	1	8	3	x	x	x	-	134	
36	2,1	48	28	18	74	26	x	x	x	x	6	x	x	x	x	x	-	
51	2,2	67	90	18	33	10	-	x	4	-	3	-	x	x	x	-	135	
29	2,5	37	52	11	20	4	x	x	x	x	x	x	x	x	x	x	-	
73	4,4	49	38	9	38	24	-	x	-	1	7	1	x	x	x	-	137	
38	4,5	22	20	5	18	13	x	x	x	x	5	x	x	x	x	x	-	
42	1,5	112	52	39	29	14	2	x	1	2	15	-	x	x	x	-	139	
25	1,7	56	25	20	13	8	x	x	x	x	9	x	x	x	x	x	-	
119	1,8	254	75	73	119	23	5	x	1	5	22	4	x	x	x	-	140	
60	1,8	112	35	35	64	18	x	x	x	x	12	x	x	x	x	x	-	
33	1,8	61	15	16	50	30	-	x	1	2	3	1	x	x	x	-	141	
19	2,0	36	5	8	21	19	x	x	x	x	2	x	x	x	x	x	-	
153	4,3	91	99	40	93	72	-	x	2	3	19	-	x	x	x	-	142	
66	3,7	45	47	21	48	51	x	x	x	x	13	x	x	x	x	x	-	
103	2,2	142	107	72	177	38	-	x	-	4	12	2	x	x	x	-	143	
46	2,0	76	56	32	84	27	x	x	x	x	7	x	x	x	x	x	-	
102	1,2	250	118	123	196	67	3	x	3	3	16	4	x	x	x	-	145	
47	1,1	126	62	61	97	34	x	x	x	x	12	x	x	x	x	x	-	
42	3,3	79	30	14	76	6	1	x	3	2	4	-	x	x	x	-	146	
21	3,3	42	15	10	36	4	x	x	x	x	3	x	x	x	x	x	-	
43	1,4	78	80	34	103	18	-	x	1	2	10	4	x	x	x	-	148	
25	1,6	37	39	22	55	14	x	x	x	x	8	x	x	x	x	x	-	
123	2,2	265	111	37	83	46	1	x	5	6	14	6	x	x	x	1	149	
62	2,2	140	54	20	42	43	x	x	x	x	9	x	x	x	x	x	-	
43	2,1	102	95	23	30	9	1	x	-	4	1	4	x	x	x	-	150	
29	2,8	51	54	15	18	6	x	x	x	x	x	x	x	x	x	x	-	
155	2,7	301	179	64	75	48	2	x	14	5	4	5	x	x	x	-	152	
79	2,7	170	102	35	44	28	x	x	x	x	x	x	x	x	x	x	-	
180	0,9	627	290	149	556	58	9	x	25	17	53	13	x	x	x	2	154	
105	1,1	323	178	76	295	33	x	x	x	x	32	x	x	x	x	x	-	
196	1,0	661	378	238	412	110	9	x	18	7	56	12	x	x	x	1	155	
100	1,0	351	181	123	221	64	x	x	x	x	34	x	x	x	x	x	-	
175	1,5	423	155	84	195	147	5	x	10	6	26	8	x	x	x	-	157	
103	1,8	223	85	42	90	120	x	x	x	x	19	x	x	x	x	x	-	
114	2,4	117	53	82	257	53	4	x	3	2	8	2	x	x	x	2	159	
54	2,3	66	27	42	104	36	x	x	x	x	4	x	x	x	x	x	-	
56	1,6	107	38	34	84	12	1	x	4	3	6	2	x	x	x	-	160	
29	1,7	53	21	15	43	5	x	x	x	x	4	x	x	x	x	x	-	
23	1,2	79	27	16	45	13	2	x	1	2	9	-	x	x	x	-	161	
11	1,2	41	16	11	23	8	x	x	x	x	5	x	x	x	x	x	-	
141	2,3	199	239	75	110	19	1	x	2	5	5	6	x	x	x	-	162	
74	2,4	111	116	38	65	13	x	x	x	x	x	x	x	x	x	x	-	
42	3,1	40	51	2	66	4	3	x	1	-	1	-	x	x	x	-	165	
20	3,0	21	23	1	40	3	x	x	x	x	x	x	x	x	x	x	-	
2 888	1,7	5 781	3 255	1 783	4 268	1 234	72	x	136	102	392	107	x	x	x	8	Zus.	
1 486	1,8	3 022	1 708	925	2 135	814	x	x	x	x	241	x	x	x	x	x		

Noch: 1. Ergebnisse der Landtagswahl 1998 nach

Schl. Nr.	Gebiet	Stimme- rechtigte	Wähler	Art der Stimme	Ungültige Stimmen		Gültige Stimmen	Von den gültigen Stimmen entfielen auf							
		Nicht- wähler	Wahlbe- teiligung in %					CSU		SPD		GRÜNE		Sonstige	
								Anzahl	%	Anzahl	%	Anzahl	%	Anzahl	%
					Anzahl	%	Anzahl								
		1	2	3	4	5	6	7	8	9	10	11	12	13	14
Noch: Oberbayern															
190 Landkreis Weilheim-Schongau															
111	Altenstadt	2 269 575	1 694 74,7	G E	28 6	0,8 0,4	3 360 1 688	2 073 964	61,7 57,1	775 456	23,1 27,0	160 76	4,8 4,5	352 192	10,5 11,4
113	Antdorf	784 156	628 80,1	G E	20 13	1,6 2,1	1 236 615	837 389	67,7 63,3	194 113	15,7 18,4	55 31	4,4 5,0	150 82	12,1 13,3
114	Bernbeuren	1 608 517	1 091 67,8	G E	33 11	1,5 1,0	2 149 1 080	1 391 641	64,7 59,4	285 170	13,3 15,7	100 56	4,7 5,2	373 213	17,4 19,7
115	Bernried	1 379 321	1 058 76,7	G E	28 9	1,3 0,9	2 088 1 049	1 140 527	54,6 50,2	427 239	20,5 22,8	251 125	12,0 11,9	270 158	12,9 15,1
117	Böbing	1 125 275	850 75,6	G E	20 7	1,2 0,8	1 680 843	1 085 496	64,6 58,8	248 147	14,8 17,4	103 53	6,1 6,3	244 147	14,5 17,4
118	Burggen	1 079 292	787 72,9	G E	19 4	1,2 0,5	1 555 783	1 103 497	70,9 63,5	198 129	12,7 16,5	70 36	4,5 4,6	184 121	11,8 15,5
120	Eberfing	844 222	622 73,7	G E	14 5	1,1 0,8	1 230 617	779 374	63,3 60,6	167 97	13,6 15,7	77 35	6,3 5,7	207 111	16,8 18,0
121	Egtfing	645 164	481 74,6	G E	8 5	0,8 1,0	954 476	592 266	62,1 55,9	118 76	12,4 16,0	91 47	9,5 9,9	153 87	16,0 18,3
126	Habach	619 141	478 77,2	G E	8 1	0,8 0,2	948 477	567 258	59,8 54,1	170 97	17,9 20,3	52 25	5,5 5,2	159 97	16,8 20,3
129	Hohenfurch	1 026 249	777 75,7	G E	22 6	1,4 0,8	1 532 771	945 420	61,7 54,5	348 215	22,7 27,9	57 26	3,7 3,4	182 110	11,9 14,3
130	Hohenpeißenberg	3 041 728	2 313 76,1	G E	70 34	1,5 1,5	4 556 2 279	2 411 1 067	52,9 46,8	1 247 695	27,4 30,5	315 166	6,9 7,3	583 351	12,8 15,4
131	Huglfing	1 700 475	1 225 72,1	G E	33 10	1,3 0,8	2 417 1 215	1 447 676	59,9 55,6	461 255	19,1 21,0	135 66	5,6 5,4	374 218	15,5 17,9
132	Iffeldorf	1 878 452	1 426 75,9	G E	31 8	1,1 0,6	2 821 1 418	1 410 660	50,0 46,5	897 490	31,8 34,6	228 107	8,1 7,5	286 161	10,1 11,4
133	Ingenried	576 143	433 75,2	G E	11 4	1,3 0,9	855 429	590 273	69,0 63,6	111 67	13,0 15,6	29 13	3,4 3,0	125 76	14,6 17,7
135	Oberhausen	1 443 360	1 083 75,1	G E	19 6	0,9 0,6	2 147 1 077	1 162 528	54,1 49,0	520 290	24,2 26,9	156 91	7,3 8,4	309 168	14,4 15,6
136	Obersöchering	956 223	733 76,7	G E	8 4	0,5 0,5	1 458 729	975 445	66,9 61,0	184 106	12,6 14,5	54 34	3,7 4,7	245 144	16,8 19,8
138	Pähl	1 480 352	1 128 76,2	G E	21 8	0,9 0,7	2 235 1 120	1 293 584	57,9 52,1	429 250	19,2 22,3	205 108	9,2 9,6	308 178	13,8 15,9
139	Peißenberg, M	8 801 2 931	5 870 66,7	G E	182 58	1,6 1,0	11 558 5 812	5 905 2 639	51,1 45,4	3 491 1 973	30,2 33,9	564 294	4,9 5,1	1 598 906	13,8 15,6
140	Peiting, M	8 708 2 661	6 047 69,4	G E	185 55	1,5 0,9	11 909 5 992	6 139 2 736	51,5 45,7	3 720 2 162	31,2 36,1	611 302	5,1 5,0	1 439 792	12,1 13,2
141	Penzberg, St	11 133 3 056	8 077 72,6	G E	253 86	1,6 1,1	15 901 7 991	7 574 3 416	47,6 42,7	5 672 3 155	35,7 39,5	1 059 487	6,7 6,1	1 596 933	10,0 11,7
142	Polling	2 321 572	1 749 75,4	G E	40 19	1,1 1,1	3 458 1 730	2 058 945	59,5 54,6	614 330	17,8 19,1	297 184	8,6 10,6	489 271	14,1 15,7
143	Prem	668 175	493 73,8	G E	15 2	1,5 0,4	969 491	724 350	74,7 71,3	89 51	9,2 10,4	41 20	4,2 4,1	115 70	11,9 14,3
144	Raisting	1 433 379	1 054 73,6	G E	33 10	1,6 0,9	2 075 1 044	1 084 450	52,2 43,1	613 401	29,5 38,4	160 79	7,7 7,6	218 114	10,5 10,9
145	Rottenbuch	1 253 256	997 79,6	G E	20 4	1,0 0,4	1 974 993	1 371 637	69,5 64,1	291 171	14,7 17,2	81 50	4,1 5,0	231 135	11,7 13,6
148	Schongau, St	8 117 2 596	5 521 68,0	G E	135 44	1,2 0,8	10 907 5 477	6 371 2 916	58,4 53,2	2 834 1 619	26,0 29,6	567 288	5,2 5,3	1 135 654	10,4 11,9
149	Schwabbruck	624 173	451 72,3	G E	4 1	0,4 0,2	898 450	614 281	68,4 62,4	168 96	18,7 21,3	29 19	3,2 4,2	87 54	9,7 12,0
151	Schwabsoien	876 191	685 78,2	G E	14 7	1,0 1,0	1 356 678	952 440	70,2 64,9	198 117	14,6 17,3	58 31	4,3 4,6	148 90	10,9 13,3
152	Seeshaupt	2 127 432	1 695 79,7	G E	47 19	1,4 1,1	3 343 1 676	1 899 899	56,8 53,6	684 371	20,5 22,1	332 167	9,9 10,0	428 239	12,8 14,3

Regierungsbezirken, Kreisen und Gemeinden

Von den gültigen Stimmen entfielen auf																		Schl. Nr.	
davon																			
FR WÄHLER	REP	ödp	F.D.P.	BP	BFB	FBU	NPD	PBC	ASP	"6. PAR- TEI"	NATUR- GESETZ	STATT Partei	Fr. Franken	DKP	HP				
Anzahl	%	Anzahl																	
15	16	17	18	19	20	21	22	23	24	25	26	27	28	29	30	31			
Noch: Oberbayern																			
52	1,5	122	37	27	42	36	6	x	11	3	14	1	x	x	x	1	190		
34	2,0	66	15	16	24	18	6	x	5	x	8	x	x	x	x	x	111		
36	2,9	21	40	16	21	9	3	x	-	1	3	-	x	x	x	-	113		
22	3,6	10	21	9	14	3	2	x	-	x	1	x	x	x	x	x			
59	2,7	74	45	23	70	80	9	x	6	1	3	3	x	x	x	-	114		
45	4,2	38	24	14	46	37	4	x	4	x	1	x	x	x	x	x			
58	2,8	24	59	94	8	16	3	x	2	-	5	1	x	x	x	-	115		
39	3,7	12	31	58	4	8	2	x	1	x	3	x	x	x	x	x			
53	3,2	61	46	14	28	30	3	x	-	2	6	-	x	x	x	1	117		
38	4,5	34	24	9	23	14	2	x	-	x	3	x	x	x	x	x			
51	3,3	27	13	13	45	19	5	x	7	1	3	-	x	x	x	-	118		
41	5,2	13	9	8	31	10	2	x	5	x	2	x	x	x	x	x			
46	3,7	35	30	28	30	32	5	x	-	-	-	-	x	x	x	1	120		
29	4,7	16	15	18	18	12	3	x	-	x	-	x	x	x	x	x			
15	1,6	25	32	16	43	16	2	x	-	3	1	-	x	x	x	-	121		
11	2,3	14	18	11	25	6	1	x	-	x	1	x	x	x	x	x			
44	4,6	7	71	10	11	9	1	x	1	1	3	1	x	x	x	-	126		
27	5,7	4	47	7	7	3	1	x	-	x	1	x	x	x	x	x			
43	2,8	53	23	12	13	22	4	x	8	1	2	1	x	x	x	-	129		
28	3,6	30	14	7	10	12	3	x	5	x	1	x	x	x	x	x			
117	2,6	148	81	46	82	66	12	x	9	9	8	4	x	x	x	1	130		
89	3,9	80	39	29	54	41	8	x	5	x	6	x	x	x	x	x			
51	2,1	70	84	48	58	40	7	x	3	4	7	1	x	x	x	1	131		
35	2,9	39	46	31	41	15	4	x	2	x	5	x	x	x	x	x			
47	1,7	43	58	86	20	16	1	x	5	3	6	-	x	x	x	1	132		
33	2,3	25	26	51	11	9	1	x	2	x	3	x	x	x	x	x			
30	3,5	18	16	7	12	35	4	x	-	1	2	-	x	x	x	-	133		
24	5,6	9	9	5	9	16	3	x	-	x	1	x	x	x	x	x			
36	1,7	57	128	31	20	21	12	x	-	-	4	-	x	x	x	-	135		
23	2,1	32	64	18	12	10	6	x	-	x	3	x	x	x	x	x			
74	5,1	25	51	20	58	7	2	x	1	2	5	-	x	x	x	-	136		
44	6,0	16	27	12	37	3	1	x	1	x	3	x	x	x	x	x			
63	2,8	57	41	73	37	10	6	x	11	2	5	3	x	x	x	-	138		
34	3,0	35	22	44	24	4	5	x	6	x	4	x	x	x	x	x			
238	2,1	502	229	148	221	161	33	x	23	14	25	1	x	x	x	3	139		
175	3,0	270	115	92	130	72	23	x	12	x	17	x	x	x	x	x			
243	2,0	309	224	85	103	328	45	x	44	14	31	12	x	x	x	1	140		
183	3,1	174	111	51	70	137	29	x	21	x	16	x	x	x	x	x			
307	1,9	439	226	240	123	142	34	x	10	24	42	8	x	x	x	1	141		
221	2,8	244	127	141	74	69	23	x	8	x	26	x	x	x	x	x			
101	2,9	78	81	50	69	71	15	x	5	7	10	2	x	x	x	-	142		
65	3,8	45	39	33	40	31	10	x	2	x	6	x	x	x	x	x			
34	3,5	38	11	6	12	9	3	x	-	-	2	-	x	x	x	-	143		
24	4,9	20	6	4	9	3	2	x	-	x	2	x	x	x	x	x			
30	1,4	34	52	32	29	30	2	x	3	3	2	1	x	x	x	-	144		
17	1,6	18	26	19	18	11	2	x	2	x	1	x	x	x	x	x			
50	2,5	35	37	21	38	33	3	x	5	2	6	1	x	x	x	-	145		
32	3,2	20	21	14	23	17	2	x	4	x	2	x	x	x	x	x			
204	1,9	364	147	139	77	124	24	x	16	12	22	4	x	x	x	2	148		
149	2,7	202	82	81	51	56	11	x	8	x	14	x	x	x	x	x			
25	2,8	29	8	7	4	10	1	x	-	-	3	-	x	x	x	-	149		
20	4,4	15	5	5	3	5	-	x	-	x	1	x	x	x	x	x			
38	2,8	39	25	10	15	14	2	x	1	1	2	1	x	x	x	-	151		
29	4,3	20	14	8	12	6	1	x	-	x	-	-	x	x	x	x			
84	2,5	58	51	140	39	30	8	x	3	2	9	3	x	x	x	1	152		
54	3,2	31	25	76	23	15	7	x	2	x	6	x	x	x	x	x			

Noch: 1. Ergebnisse der Landtagswahl 1998 nach

Schl. Nr.	Gebiet	Stimmebe- rechtigte	Wähler	Art der Stimme	Ungültige Stimmen		Gültige Stimmen	Von den gültigen Stimmen entfielen auf							
		Nicht- wähler	Wahlbe- teiligung in %					CSU		SPD		GRÜNE		Sonstige	
								Anzahl	%	Anzahl	Anzahl	%	Anzahl	%	Anzahl
		1	2	3	4	5	6	7	8	9	10	11	12	13	14

Noch: Oberbayern

190 Noch: Landkreis Weilheim-Schongau

153	Sindelsdorf	754	584	G	33	2,8	1 135	596	52,5	332	29,3	62	5,5	145	12,8
		170	77,5	E	12	2,1	572	269	47,0	181	31,6	33	5,8	89	15,6
154	Steingaden	1 942	1 319	G	31	1,2	2 607	1 754	67,3	337	12,9	129	4,9	387	14,8
		623	67,9	E	13	1,0	1 306	810	62,0	195	14,9	76	5,8	225	17,2
157	Weilheim i.OB, St	14 899	10 772	G	260	1,2	21 284	11 101	52,2	5 160	24,2	1 729	8,1	3 294	15,5
		4 127	72,3	E	84	0,8	10 688	5 096	47,7	2 891	27,0	855	8,0	1 846	17,3
158	Wessobrunn	1 469	1 073	G	22	1,0	2 124	1 237	58,2	275	12,9	150	7,1	462	21,8
		396	73,0	E	5	0,5	1 068	572	53,6	157	14,7	68	6,4	271	25,4
159	Wielenbach	2 196	1 684	G	28	0,8	3 340	1 841	55,1	659	19,7	198	5,9	642	19,2
		512	76,7	E	10	0,6	1 674	828	49,5	376	22,5	105	6,3	365	21,8
160	Wildsteig	876	673	G	24	1,8	1 322	991	75,0	112	8,5	42	3,2	177	13,4
		203	76,8	E	9	1,3	664	463	69,7	71	10,7	24	3,6	106	16,0
	Zusammen	90 649	65 551	G	1 719	1,3	129 381	72 011	55,7	32 028	24,8	8 247	6,4	17 095	13,2
		25 098	72,3	E	579	0,9	64 972	32 812	50,5	18 209	28,0	4 177	6,4	9 774	15,0
	Landkreise zusammen	1 909 979	1 368 342	G	33 170	1,2	2 703 102	1 588 751	58,8	591 878	21,9	168 740	6,2	353 733	13,1
		541 637	71,6	E	11 317	0,8	1 356 826	759 466	56,0	313 488	23,1	84 138	6,2	199 733	14,7

Regierungsbezirken, Kreisen und Gemeinden

Von den gültigen Stimmen entfielen auf																	Schl. Nr.
davon																	
FR. WÄHLER	REP	ödp	F.D.P.	BP	BFB	FBU	NPD	PBC	ASP	"6. PAR- TEI"	NATUR- GESETZ	STATT Partei	Fr. Franken	DKP	HP		
Anzahl	%	Anzahl															
15	16	17	18	19	20	21	22	23	24	25	26	27	28	29	30	31	
Noch: Oberbayern																	
38	3,3	18	50	10	11	14	1	x	-	2	1	-	x	x	x	-	190
24	4,2	10	35	6	7	6	-	x	-	x	1	x	x	x	x	x	153
109	4,2	69	42	23	64	63	2	x	1	3	11	-	x	x	x	-	154
82	6,3	32	19	14	41	27	2	x	1	x	7	x	x	x	x	x	
501	2,4	825	490	545	253	371	163	x	57	16	59	12	x	x	x	2	157
337	3,2	456	229	372	136	152	104	x	29	x	31	x	x	x	x	x	
48	2,3	75	53	30	190	48	7	x	4	2	4	-	x	x	x	1	158
38	3,6	41	29	18	122	18	2	x	2	x	1	x	x	x	x	x	
110	3,3	200	57	112	55	77	14	x	9	2	6	-	x	x	x	-	159
68	4,1	110	29	80	38	26	7	x	4	x	3	x	x	x	x	x	
61	4,6	17	43	14	18	20	-	x	-	-	4	-	x	x	x	-	160
43	6,5	8	25	6	12	8	-	x	-	x	4	x	x	x	x	x	
3 096	2,4	3 996	2 681	2 176	1 919	2 009	442	x	245	138	316	60	x	x	x	17	Zus.
2 157	3,3	2 189	1 388	1 367	1 199	880	279	x	131	x	184	x	x	x	x	x	
89 177	3,3	91 071	52 992	47 590	29 418	22 375	5 435	x	2 006	5 347	5 689	2 277	x	x	x	356	Lkr
56 944	4,2	49 519	29 572	26 213	16 556	11 435	3 398	x	388	2 126	3 140	442	x	x	x	x	

Noch: 1. Ergebnisse der Landtagswahl 1998 nach

Schl. Nr.	Gebiet	Stimmebe- rechtigte	Wähler	Art der Stimme	Ungültige Stimmen		Gültige Stimmen	Von den gültigen Stimmen entfielen auf								
		Nicht- wähler	Wahlbe- teiligung in %		Anzahl	%	Anzahl	CSU		SPD		GRÜNE		Sonstige		
								Anzahl	%	Anzahl	%	Anzahl	%	Anzahl	%	
																1
Niederbayern																
Kreisfreie Städte																
261	Landshut	44 431	30 571	G	1 247	2,0	59 894	30 798	51,4	15 120	25,2	6 260	10,5	7 716	12,9	
		13 860	68,8	E	487	1,6	30 084	14 177	47,1	8 097	26,9	3 918	13,0	3 892	12,9	
262	Passau	38 363	24 583	G	489	1,0	48 676	24 788	50,9	12 947	26,6	2 688	5,5	8 253	17,0	
		13 780	64,1	E	200	0,8	24 383	11 839	48,6	6 637	27,2	1 382	5,7	4 525	18,6	
263	Straubing	33 300	20 068	G	544	1,4	39 592	23 459	59,3	9 160	23,1	963	2,4	6 010	15,2	
		13 232	60,3	E	210	1,0	19 858	11 442	57,6	5 069	25,5	431	2,2	2 916	14,7	
	Kreisfreie Städte zusammen	116 094	75 222	G	2 280	1,5	148 162	79 045	53,4	37 227	25,1	9 911	6,7	21 979	14,8	
		40 872	64,8	E	897	1,2	74 325	37 458	50,4	19 803	26,6	5 731	7,7	11 333	15,2	
271 Landkreis Deggendorf																
111	Aholming	1 607	996	G	21	1,1	1 971	1 131	57,4	473	24,0	37	1,9	330	16,7	
		611	62,0	E	7	0,7	989	555	56,1	253	25,6	19	1,9	162	16,4	
113	Auerbach	1 533	923	G	32	1,7	1 814	997	55,0	482	26,6	51	2,8	284	15,7	
		610	60,2	E	18	2,0	905	469	51,8	245	27,1	24	2,7	167	18,5	
114	Außernzell	1 025	599	G	8	0,7	1 190	659	55,4	286	24,0	27	2,3	218	18,3	
		426	58,4	E	4	0,7	595	342	57,5	130	21,8	17	2,9	106	17,8	
116	Bernried	3 643	2 278	G	62	1,4	4 494	2 119	47,2	1 341	29,8	191	4,3	843	18,8	
		1 365	62,5	E	24	1,1	2 254	1 052	46,7	605	26,8	99	4,4	498	22,1	
118	Buchhofen	716	560	G	13	1,2	1 107	712	64,3	308	27,8	9	0,8	78	7,0	
		156	78,2	E	4	0,7	556	339	61,0	177	31,8	4	0,7	36	6,5	
119	Deggendorf, GKSt	23 731	14 500	G	479	1,7	28 517	14 389	50,5	7 643	26,8	1 525	5,3	4 960	17,4	
		9 231	61,1	E	227	1,6	14 269	7 174	50,3	3 545	24,8	878	6,2	2 672	18,7	
122	Grafing	2 142	1 271	G	43	1,7	2 499	1 381	55,3	488	19,5	75	3,0	555	22,2	
		871	59,3	E	21	1,7	1 250	682	54,6	227	18,2	34	2,7	307	24,6	
123	Grattersdorf	1 063	722	G	17	1,2	1 427	810	56,8	299	21,0	39	2,7	279	19,6	
		341	67,9	E	9	1,2	713	403	56,5	141	19,8	21	2,9	148	20,8	
125	Hengersberg, M	5 186	3 204	G	74	1,2	6 334	3 632	57,3	1 397	22,1	184	2,9	1 121	17,7	
		1 982	61,8	E	36	1,1	3 168	1 655	52,2	784	24,7	99	3,1	630	19,9	
126	Hunding	908	604	G	31	2,6	1 177	687	58,4	302	25,7	21	1,8	167	14,2	
		304	66,5	E	16	2,6	588	337	57,3	147	25,0	11	1,9	93	15,8	
127	Iggensbach	1 605	1 046	G	14	0,7	2 078	997	48,0	745	35,9	43	2,1	293	14,1	
		559	65,2	E	6	0,6	1 040	521	50,1	345	33,2	28	2,7	146	14,0	
128	Künzing	2 425	1 704	G	51	1,5	3 357	1 875	55,9	1 101	32,8	82	2,4	299	8,9	
		721	70,3	E	20	1,2	1 684	862	51,2	655	38,9	33	2,0	134	8,0	
130	Lalling	1 198	758	G	17	1,1	1 499	834	55,6	349	23,3	34	2,3	282	18,8	
		440	63,3	E	6	0,8	752	409	54,4	171	22,7	17	2,3	155	20,6	
132	Metten, M	2 915	2 082	G	65	1,6	4 099	1 954	47,7	1 327	32,4	169	4,1	649	15,8	
		833	71,4	E	29	1,4	2 053	987	48,1	622	30,3	97	4,7	347	16,9	
135	Moos	1 611	1 064	G	14	0,7	2 114	1 211	57,3	599	28,3	52	2,5	252	11,9	
		547	66,0	E	8	0,8	1 056	586	55,5	333	31,5	23	2,2	114	10,8	
138	Niederalteich	1 291	884	G	16	0,9	1 752	812	46,3	453	25,9	79	4,5	408	23,3	
		407	68,5	E	9	1,0	875	384	43,9	232	26,5	35	4,0	224	25,6	
139	Oberpörling	856	574	G	19	1,7	1 129	726	64,3	275	24,4	29	2,6	99	8,8	
		282	67,1	E	6	1,0	568	353	62,1	154	27,1	15	2,6	46	8,1	
140	Offenberg	2 471	1 661	G	35	1,1	3 287	1 510	45,9	1 215	37,0	122	3,7	440	13,4	
		810	67,2	E	10	0,6	1 651	767	46,5	575	34,8	69	4,2	240	14,5	
141	Osterhofen, St	8 843	5 883	G	197	1,7	11 569	5 819	50,3	4 318	37,3	258	2,2	1 174	10,1	
		2 960	66,5	E	62	1,1	5 821	2 435	41,8	2 845	48,9	94	1,6	447	7,7	
143	Otzing	1 214	821	G	18	1,1	1 624	1 094	67,4	321	19,8	52	3,2	157	9,7	
		393	67,6	E	4	0,5	817	549	67,2	167	20,4	24	2,9	77	9,4	
146	Plattling, St	8 937	5 465	G	172	1,6	10 756	6 238	58,0	2 933	27,3	313	2,9	1 272	11,8	
		3 472	61,2	E	45	0,8	5 420	3 433	63,3	1 313	24,2	155	2,9	519	9,6	
148	Schaufling	1 042	611	G	8	0,7	1 214	591	48,7	356	29,3	74	6,1	193	15,9	
		431	58,6	E	3	0,5	608	288	47,4	185	30,4	40	6,6	95	15,6	
149	Schöllnach, M	3 705	2 323	G	56	1,2	4 588	1 975	43,0	1 908	41,6	91	2,0	614	13,4	
		1 382	62,7	E	29	1,2	2 292	1 011	44,1	895	39,0	52	2,3	334	14,6	
151	Stephansposching	2 229	1 587	G	54	1,7	3 120	1 886	60,4	678	21,7	132	4,2	424	13,6	
		642	71,2	E	23	1,4	1 564	967	61,8	337	21,5	68	4,3	192	12,3	

G = Gesamtstimmen. E = Erststimmen.

Von den gültigen Stimmen entfielen auf																	Schl. Nr.
davon																	
FR. WÄHLER	REP	ödp	F.D.P.	BP	BFB	FBU	NPD	PBC	ASP	"6. PAR- TEI"	NATUR- GESETZ	STATT Partei	Fr. Franken	DKP	HP		
Anzahl	%	Anzahl															
15	16	17	18	19	20	21	22	23	24	25	26	27	28	29	30	31	
Niederbayern																	
2 646	4,4	1 703	1 445	1 028	422	232	x	185	x	55	x	x	x	x	x	x	261
1 399	4,7	869	655	536	222	99	x	112	x	x	x	x	x	x	x	x	
501	1,0	2 125	2 521	2 315	273	368	x	122	x	28	x	x	x	x	x	x	262
241	1,0	1 178	1 530	1 107	133	277	x	59	x	x	x	x	x	x	x	x	
1 923	4,9	1 634	1 768	159	251	60	x	188	x	27	x	x	x	x	x	x	263
888	4,5	838	909	x	156	28	x	97	x	x	x	x	x	x	x	x	
5 070	3,4	5 462	5 734	3 502	946	660	x	495	x	110	x	x	x	x	x	x	Zus.
2 528	3,4	2 885	3 094	1 643	511	404	x	268	x	x	x	x	x	x	x	x	
271																	
128	6,5	114	25	26	23	2	x	12	x	-	x	x	x	x	x	x	111
60	6,1	63	12	11	10	2	x	4	x	x	x	x	x	x	x	x	
101	5,6	65	51	33	29	2	x	2	x	1	x	x	x	x	x	x	113
65	7,2	32	29	19	21	x	x	1	x	x	x	x	x	x	x	x	
141	11,8	33	12	10	15	3	x	3	x	1	x	x	x	x	x	x	114
64	10,8	18	6	6	10	1	x	1	x	x	x	x	x	x	x	x	
234	5,2	451	54	49	34	10	x	9	x	2	x	x	x	x	x	x	116
137	6,1	281	30	25	16	5	x	4	x	x	x	x	x	x	x	x	
14	1,3	27	19	8	5	1	x	4	x	-	x	x	x	x	x	x	118
8	1,4	15	6	3	2	x	x	2	x	x	x	x	x	x	x	x	
1 830	6,4	1 671	613	339	250	100	x	128	x	29	x	x	x	x	x	x	119
1 000	7,0	885	321	189	148	46	x	83	x	x	x	x	x	x	x	x	
199	8,0	189	63	64	23	5	x	8	x	4	x	x	x	x	x	x	122
112	9,0	103	28	47	11	2	x	4	x	x	x	x	x	x	x	x	
141	9,9	68	24	8	33	3	x	1	x	1	x	x	x	x	x	x	123
71	10,0	37	11	5	22	2	x	-	x	x	x	x	x	x	x	x	
421	6,6	298	198	51	118	17	x	15	x	3	x	x	x	x	x	x	125
205	6,5	167	112	29	100	9	x	8	x	x	x	x	x	x	x	x	
87	7,4	41	18	4	12	4	x	1	x	-	x	x	x	x	x	x	126
45	7,7	24	9	3	10	2	x	-	x	x	x	x	x	x	x	x	
74	3,6	141	25	10	18	13	x	11	x	1	x	x	x	x	x	x	127
29	2,8	75	12	7	12	6	x	5	x	x	x	x	x	x	x	x	
92	2,7	91	64	26	19	1	x	3	x	3	x	x	x	x	x	x	128
37	2,2	46	30	11	9	x	x	1	x	x	x	x	x	x	x	x	
96	6,4	60	46	18	47	8	x	6	x	1	x	x	x	x	x	x	130.
48	6,4	31	25	11	33	4	x	3	x	x	x	x	x	x	x	x	
243	5,9	211	91	31	39	14	x	17	x	3	x	x	x	x	x	x	132
132	6,4	114	49	14	22	7	x	9	x	x	x	x	x	x	x	x	
139	6,6	57	30	13	6	4	x	3	x	-	x	x	x	x	x	x	135
62	5,9	28	13	6	2	2	x	1	x	x	x	x	x	x	x	x	
84	4,8	57	236	19	9	1	x	2	x	-	x	x	x	x	x	x	138
42	4,8	31	135	10	5	x	x	1	x	x	x	x	x	x	x	x	
20	1,8	33	19	12	11	3	x	-	x	1	x	x	x	x	x	x	139
10	1,8	15	7	7	6	1	x	-	x	x	x	x	x	x	x	x	
159	4,8	178	55	19	16	3	x	8	x	2	x	x	x	x	x	x	140
82	5,0	100	32	12	9	1	x	4	x	x	x	x	x	x	x	x	
223	1,9	300	405	101	68	22	x	43	x	12	x	x	x	x	x	x	141
78	1,3	143	123	44	31	10	x	18	x	x	x	x	x	x	x	x	
33	2,0	56	26	14	17	3	x	6	x	2	x	x	x	x	x	x	143
18	2,2	28	11	7	8	2	x	3	x	x	x	x	x	x	x	x	
301	2,8	516	153	72	110	28	x	83	x	9	x	x	x	x	x	x	146
104	1,9	242	73	30	30	11	x	29	x	x	x	x	x	x	x	x	
87	7,2	57	13	11	12	1	x	12	x	-	x	x	x	x	x	x	148
40	6,6	32	6	5	5	1	x	6	x	x	x	x	x	x	x	x	
270	5,9	149	84	32	58	6	x	12	x	3	x	x	x	x	x	x	149
133	5,8	84	46	18	43	5	x	5	x	x	x	x	x	x	x	x	
131	4,2	156	69	24	27	6	x	9	x	2	x	x	x	x	x	x	151
49	3,1	75	36	10	15	3	x	4	x	x	x	x	x	x	x	x	

Noch: 1. Ergebnisse der Landtagswahl 1998 nach

Schl. Nr.	Gebiet	Stimmebe- rechtigte	Wähler	Art der Stimme	Ungültige Stimmen		Gültige Stimmen	Von den gültigen Stimmen entfielen auf							
		Nicht- wähler	Wahlbe- teiligung in %					CSU		SPD		GRÜNE		Sonstige	
								Anzahl	%	Anzahl	%	Anzahl	%	Anzahl	%
		1	2		3	4	5	6	7	8	9	10	11	12	13
Noch: Niederbayern															
271 Noch: Landkreis Deggendorf															
152	Wallerfing	1 024	742	G	13	0,9	1 471	856	58,2	219	14,9	33	2,2	363	24,7
		282	72,5	E	5	0,7	737	415	56,3	130	17,6	15	2,0	177	24,0
153	Winzer, M	2 806	1 690	G	32	0,9	3 348	1 873	55,9	842	25,1	78	2,3	555	16,6
		1 116	60,2	E	11	0,7	1 679	916	54,6	447	26,6	44	2,6	272	16,2
	Zusammen	85 726	54 552	G	1 561	1,4	107 535	56 768	52,8	30 658	28,5	3 800	3,5	16 309	15,2
		31 174	63,6	E	642	1,2	53 904	27 891	51,7	15 660	29,1	2 015	3,7	8 338	15,5
272 Landkreis Freyung-Grafenau															
116	Eppenschlag	751	431	G	17	2,0	845	511	60,5	217	25,7	10	1,2	107	12,7
		320	57,4	E	3	0,7	428	252	58,9	120	28,0	5	1,2	51	11,9
118	Freyung, St	5 694	3 647	G	110	1,5	7 184	4 281	59,6	1 703	23,7	501	7,0	699	9,7
		2 047	64,0	E	39	1,1	3 608	2 217	61,4	902	25,0	128	3,5	361	10,0
119	Fürsteneck	698	414	G	15	1,8	813	509	62,6	174	21,4	40	4,9	90	11,1
		284	59,3	E	10	2,4	404	245	60,6	87	21,5	21	5,2	51	12,6
120	Grafenau, St	6 847	4 487	G	121	1,3	8 853	4 144	46,8	3 453	39,0	269	3,0	987	11,1
		2 360	65,5	E	30	0,7	4 457	1 890	42,4	2 005	45,0	117	2,6	445	10,0
121	Grainet	1 789	1 063	G	44	2,1	2 082	1 096	52,6	355	17,1	41	2,0	590	28,3
		726	59,4	E	13	1,2	1 050	602	57,3	193	18,4	11	1,0	244	23,2
122	Haidmühle	1 179	800	G	23	1,4	1 577	832	52,8	391	24,8	57	3,6	297	18,8
		379	67,9	E	12	1,5	788	439	55,7	192	24,4	20	2,5	137	17,4
126	Hinterschmiding	1 871	1 194	G	27	1,1	2 361	1 377	58,3	612	25,9	87	3,7	285	12,1
		677	63,8	E	8	0,7	1 185	713	60,1	309	26,1	30	2,5	134	11,3
127	Hohenau	2 638	1 571	G	43	1,4	3 099	1 523	49,1	1 114	35,9	111	3,6	351	11,3
		1 067	59,8	E	16	1,0	1 555	774	49,8	554	35,6	36	2,3	191	12,3
128	Innernzell	1 329	724	G	24	1,7	1 424	781	54,8	372	26,1	44	3,1	227	15,9
		605	54,5	E	8	1,1	716	389	54,3	201	28,1	19	2,7	107	14,9
129	Jandelsbrunn	2 643	1 629	G	27	0,8	3 231	1 660	51,4	397	12,3	61	1,9	1 113	34,4
		1 014	61,6	E	10	0,6	1 619	956	59,0	218	13,5	29	1,8	416	25,7
134	Mauth	2 024	1 327	G	34	1,3	2 620	1 179	45,0	1 137	43,4	58	2,2	246	9,4
		697	65,6	E	7	0,5	1 320	628	47,6	554	42,0	20	1,5	118	8,9
136	Neureichenau	3 342	1 759	G	34	1,0	3 484	2 085	59,8	568	16,3	74	2,1	757	21,7
		1 583	52,6	E	12	0,7	1 747	1 087	62,2	283	16,2	34	1,9	343	19,6
138	Perlesreut, M	2 202	1 236	G	28	1,1	2 444	1 584	64,8	519	21,2	72	2,9	269	11,0
		966	56,1	E	12	1,0	1 224	739	60,4	297	24,3	32	2,6	156	12,7
139	Philippsreut	601	403	G	7	0,9	799	490	61,3	161	20,2	21	2,6	127	15,9
		198	67,1	E	2	0,5	401	251	62,6	89	22,2	6	1,5	55	13,7
140	Ringelai	1 579	992	G	37	1,9	1 947	1 183	60,8	517	26,6	66	3,4	181	9,3
		587	62,8	E	23	2,3	969	538	55,5	281	29,0	32	3,3	118	12,2
141	Röhrnbach, M	3 377	2 103	G	52	1,2	4 154	2 396	57,7	982	23,6	97	2,3	679	16,3
		1 274	62,3	E	18	0,9	2 085	1 227	58,8	468	22,4	42	2,0	348	16,7
142	Saldenburg	1 659	1 002	G	21	1,0	1 983	714	36,0	711	35,9	91	4,6	467	23,6
		657	60,4	E	12	1,2	990	339	34,2	360	36,4	48	4,8	243	24,5
143	Sankt Oswald-Riedlhütte	2 545	1 703	G	41	1,2	3 365	1 043	31,0	1 909	56,7	88	2,6	325	9,7
		842	66,9	E	15	0,9	1 688	569	33,7	913	54,1	39	2,3	167	9,9
145	Schöfweg	1 017	687	G	33	2,4	1 341	687	51,2	318	23,7	31	2,3	305	22,7
		330	67,6	E	7	1,0	680	339	49,9	160	23,5	13	1,9	168	24,7
146	Neuschönau	1 756	1 134	G	81	3,6	2 187	1 011	46,2	817	37,4	45	2,1	314	14,4
		622	64,6	E	29	2,6	1 105	507	45,9	426	38,6	23	2,1	149	13,5
147	Schönberg, M	3 209	1 952	G	49	1,3	3 855	2 056	53,3	1 173	30,4	116	3,0	510	13,2
		1 257	60,8	E	15	0,8	1 937	999	51,6	647	33,4	54	2,8	237	12,2
149	Spiegelau	3 407	2 217	G	41	0,9	4 393	1 806	41,1	2 155	49,1	94	2,1	338	7,7
		1 190	65,1	E	21	0,9	2 196	918	41,8	1 071	48,8	43	2,0	164	7,5
150	Thurmansbang	1 840	1 212	G	40	1,7	2 384	1 023	42,9	542	22,7	124	5,2	695	29,2
		628	65,9	E	12	1,0	1 200	489	40,8	264	22,0	79	6,6	368	30,7
151	Waldkirchen, St	8 016	5 039	G	122	1,2	9 956	4 864	48,9	1 671	16,8	267	2,7	3 154	31,7
		2 977	62,9	E	44	0,9	4 995	2 608	52,2	835	16,7	113	2,3	1 439	28,8
152	Zenting	934	584	G	20	1,7	1 148	585	51,0	260	22,6	39	3,4	264	23,0
		350	62,5	E	8	1,4	576	311	54,0	127	22,0	21	3,6	117	20,3

Regierungsbezirken, Kreisen und Gemeinden

Von den gültigen Stimmen entfielen auf																		Schl. Nr.
davon																		
FR. WÄHLER		REP	ödp	F.D.P.	BP	BFB	FBU	NPD	PBC	ASP	"6. PAR- TEI"	NATUR- GESETZ	STATT Partei	Fr. Franken	DKP	HP		
Anzahl	%	Anzahl																
15	16	17	18	19	20	21	22	23	24	25	26	27	28	29	30	31		
Noch: Niederbayern																		271
270	18,4	27	40	12	7	1	x	5	x	1	x	x	x	x	x	x	152	
130	17,6	14	20	6	3	1	x	3	x	x	x	x	x	x	x	x		
156	4,7	210	78	30	62	4	x	13	x	2	x	x	x	x	x	x	153	
63	3,8	106	39	19	37	2	x	6	x	x	x	x	x	x	x	x		
5 674	5,3	5 256	2 511	1 036	1 068	265	x	416	x	83	x	x	x	x	x	x	Zus.	
2 824	5,2	2 789	1 221	554	620	125	x	205	x	x	x	x	x	x	x	x		
																		272
22	2,6	52	11	2	20	-	x	-	x	-	x	x	x	x	x	x	116	
11	2,6	25	6	1	8	-	x	x	x	x	x	x	x	x	x	x		
60	0,8	207	193	83	138	11	x	1	x	6	x	x	x	x	x	x	118	
35	1,0	102	100	58	60	6	x	x	x	x	x	x	x	x	x	x		
9	1,1	34	12	11	20	2	x	1	x	1	x	x	x	x	x	x	119	
5	1,2	20	7	7	11	1	x	x	x	x	x	x	x	x	x	x		
248	2,8	342	178	98	93	12	x	7	x	9	x	x	x	x	x	x	120	
110	2,5	156	81	54	40	4	x	x	x	x	x	x	x	x	x	x		
30	1,4	72	45	11	427	4	x	1	x	-	x	x	x	x	x	x	121	
19	1,8	40	23	7	153	2	x	x	x	x	x	x	x	x	x	x		
16	1,0	65	48	14	145	7	x	-	x	2	x	x	x	x	x	x	122	
11	1,4	31	27	11	53	4	x	x	x	x	x	x	x	x	x	x		
16	0,7	97	58	27	84	3	x	-	x	-	x	x	x	x	x	x	126	
12	1,0	46	27	17	30	2	x	x	x	x	x	x	x	x	x	x		
100	3,2	134	55	7	49	3	x	-	x	3	x	x	x	x	x	x	127	
57	3,7	73	33	6	21	1	x	x	x	x	x	x	x	x	x	x		
43	3,0	94	32	16	40	1	x	1	x	-	x	x	x	x	x	x	128	
18	2,5	47	16	9	17	-	x	x	x	x	x	x	x	x	x	x		
19	0,6	95	81	31	871	10	x	5	x	1	x	x	x	x	x	x	129	
13	0,8	58	41	19	281	4	x	x	x	x	x	x	x	x	x	x		
15	0,6	121	42	11	52	2	x	2	x	1	x	x	x	x	x	x	134	
9	0,7	58	22	6	22	1	x	x	x	x	x	x	x	x	x	x		
35	1,0	114	176	37	387	4	x	3	x	1	x	x	x	x	x	x	136	
23	1,3	63	110	21	124	2	x	x	x	x	x	x	x	x	x	x		
39	1,6	90	60	31	45	2	x	1	x	1	x	x	x	x	x	x	138	
25	2,0	52	33	20	25	1	x	x	x	x	x	x	x	x	x	x		
6	0,8	69	7	5	36	4	x	-	x	-	x	x	x	x	x	x	139	
5	1,2	30	3	3	13	1	x	x	x	x	x	x	x	x	x	x		
35	1,8	56	58	11	19	2	x	-	x	-	x	x	x	x	x	x	140	
23	2,4	40	35	8	12	-	x	x	x	x	x	x	x	x	x	x		
77	1,9	207	133	66	191	1	x	1	x	3	x	x	x	x	x	x	141	
43	2,1	104	69	46	86	-	x	x	x	x	x	x	x	x	x	x		
280	14,1	103	36	16	24	3	x	4	x	1	x	x	x	x	x	x	142	
155	15,7	52	16	7	11	2	x	x	x	x	x	x	x	x	x	x		
183	5,4	74	25	18	18	1	x	4	x	2	x	x	x	x	x	x	143	
94	5,6	39	13	12	9	-	x	x	x	x	x	x	x	x	x	x		
132	9,8	149	6	8	8	2	x	-	x	-	x	x	x	x	x	x	145	
50	7,4	106	3	4	4	1	x	x	x	x	x	x	x	x	x	x		
77	3,5	131	35	27	44	-	x	-	x	-	x	x	x	x	x	x	146	
39	3,5	59	17	13	21	-	x	x	x	x	x	x	x	x	x	x		
170	4,4	138	94	48	50	6	x	3	x	1	x	x	x	x	x	x	147	
78	4,0	67	50	20	20	2	x	x	x	x	x	x	x	x	x	x		
106	2,4	115	36	29	50	-	x	2	x	-	x	x	x	x	x	x	149	
56	2,6	51	18	18	21	-	x	x	x	x	x	x	x	x	x	x		
515	21,6	87	30	29	21	11	x	-	x	2	x	x	x	x	x	x	150	
283	23,6	42	13	15	9	6	x	x	x	x	x	x	x	x	x	x		
76	0,8	304	223	109	2 415	21	x	3	x	3	x	x	x	x	x	x	151	
37	0,7	161	119	70	1 044	8	x	x	x	x	x	x	x	x	x	x		
169	14,7	56	17	10	11	1	x	-	x	-	x	x	x	x	x	x	152	
66	11,5	32	8	5	5	1	x	x	x	x	x	x	x	x	x	x		

Noch: 1. Ergebnisse der Landtagswahl 1998 nach

Schl. Nr.	Gebiet	Stimme- berechtigte	Wähler	Art der Stimme	Ungültige Stimmen		Gültige Stimmen	Von den gültigen Stimmen entfielen auf							
		Nicht- wähler	Wahlbe- teiligung in %					CSU		SPD		GRÜNE		Sonstige	
								Anzahl	%	Anzahl	%	Anzahl	%	Anzahl	%
					Anzahl	%	Anzahl								
		1	2	3	4	5	6	7	8	9	10	11	12	13	14

Noch: Niederbayern

272 Noch: Landkreis Freyung-Grafenau

Zusammen	62 947	39 310	G	1 091	1,4	77 529	39 420	50,8	22 228	28,7	2 504	3,2	13 377	17,3
	23 637	62,4	E	386	1,0	38 924	20 026	51,4	11 556	29,7	1 015	2,6	6 327	16,3

273 Landkreis Kelheim

111	Abensberg, St	8 640	5 999	G	277	2,3	11 721	6 115	52,2	3 491	29,8	845	7,2	1 270	10,8
		2 641	69,4	E	95	1,6	5 904	2 993	50,7	1 806	30,6	480	8,1	625	10,6
113	Aiglsbach	1 112	752	G	52	3,5	1 452	1 024	70,5	140	9,6	19	1,3	269	18,5
		360	67,6	E	15	2,0	737	479	65,0	72	9,8	11	1,5	175	23,7
115	Attenhofen	931	678	G	32	2,4	1 324	745	56,3	158	11,9	26	2,0	395	29,8
		253	72,8	E	7	1,0	671	317	47,2	74	11,0	13	1,9	267	39,8
116	Bad Abbach, M	7 149	4 995	G	116	1,2	9 874	5 152	52,2	2 323	23,5	487	4,9	1 912	19,4
		2 154	69,9	E	43	0,9	4 952	2 886	58,3	1 235	24,9	236	4,8	595	12,0
119	Biburg	891	604	G	36	3,0	1 172	747	63,7	220	18,8	38	3,2	167	14,2
		287	67,8	E	12	2,0	592	373	63,0	114	19,3	20	3,4	85	14,4
121	Essing, M	790	569	G	33	2,9	1 105	628	56,8	299	27,1	36	3,3	142	12,9
		221	72,0	E	10	1,8	559	330	59,0	143	25,6	22	3,9	64	11,4
125	Hausen	1 461	1 011	G	50	2,5	1 972	1 284	65,1	387	19,6	64	3,2	237	12,0
		450	69,2	E	15	1,5	996	658	66,1	188	18,9	28	2,8	122	12,2
127	Herrngiersdorf	843	567	G	17	1,5	1 117	779	69,7	187	16,7	31	2,8	120	10,7
		276	67,3	E	4	0,7	563	393	69,8	97	17,2	11	2,0	62	11,0
133	Ihrlerstein	3 122	2 285	G	115	2,5	4 455	1 912	42,9	1 919	43,1	188	4,2	436	9,8
		837	73,2	E	23	1,0	2 262	1 031	45,6	943	41,7	89	3,9	199	8,8
137	Kelheim, St	11 805	8 180	G	369	2,3	15 950	7 448	46,7	6 186	38,8	635	4,0	1 681	10,5
		3 645	69,1	E	108	1,3	8 051	3 980	49,4	2 946	36,6	337	4,2	788	9,8
139	Kirchdorf	613	414	G	16	1,9	812	569	70,1	138	17,0	24	3,0	81	10,0
		199	67,5	E	5	1,2	409	280	68,5	75	18,3	11	2,7	43	10,5
141	Langquaid, M	3 531	2 412	G	97	2,0	4 727	2 824	59,7	1 138	24,1	153	3,2	612	12,9
		1 119	68,3	E	26	1,1	2 386	1 437	60,2	562	23,6	67	2,8	320	13,4
147	Mainburg, St	8 637	5 705	G	228	2,0	11 182	5 577	49,9	2 096	18,7	428	3,8	3 081	27,6
		2 932	66,1	E	60	1,1	5 645	2 573	45,6	980	17,4	178	3,2	1 914	33,9
152	Neustadt a.d.Donau, St	8 721	5 787	G	258	2,2	11 316	5 363	47,4	4 572	40,4	238	2,1	1 143	10,1
		2 934	66,4	E	54	0,9	5 733	2 418	42,2	2 673	46,6	104	1,8	538	9,4
159	Painten, M	1 634	1 242	G	26	1,0	2 458	1 149	46,7	1 005	40,9	54	2,2	250	10,2
		392	76,0	E	6	0,5	1 236	604	48,9	478	38,7	30	2,4	124	10,0
163	Elsendorf	1 317	926	G	52	2,8	1 800	982	54,6	262	14,6	29	1,6	527	29,3
		391	70,3	E	11	1,2	915	448	49,0	139	15,2	12	1,3	316	34,5
164	Riedenburg, St	4 213	2 860	G	136	2,4	5 584	3 448	61,7	1 201	21,5	186	3,3	749	13,4
		1 353	67,9	E	41	1,4	2 819	1 806	64,1	577	20,5	92	3,3	344	12,2
165	Rohr i.NB, M	2 454	1 706	G	60	1,8	3 352	2 129	63,5	629	18,8	177	5,3	417	12,4
		748	69,5	E	16	0,9	1 690	1 054	62,4	323	19,1	96	5,7	217	12,8
166	Saal a.d.Donau	4 329	3 066	G	131	2,1	6 001	2 845	47,4	2 367	39,4	223	3,7	566	9,4
		1 263	70,8	E	44	1,4	3 022	1 498	49,6	1 140	37,7	112	3,7	272	9,0
172	Siegenburg, M	2 206	1 471	G	49	1,7	2 893	1 722	59,5	645	22,3	83	2,9	443	15,3
		735	66,7	E	22	1,5	1 449	826	57,0	343	23,7	43	3,0	237	16,4
175	Teugn	1 058	779	G	38	2,4	1 520	919	60,5	397	26,1	44	2,9	160	10,5
		279	73,6	E	7	0,9	772	524	67,9	173	22,4	16	2,1	59	7,6
177	Train	1 172	791	G	31	2,0	1 551	946	61,0	349	22,5	44	2,8	212	13,7
		381	67,5	E	11	1,4	780	465	59,6	180	23,1	23	2,9	112	14,4
178	Volkenschwand	1 139	834	G	46	2,8	1 622	955	58,9	193	11,9	50	3,1	424	26,1
		305	73,2	E	16	1,9	818	446	54,5	94	11,5	23	2,8	255	31,2
181	Wildenberg	913	557	G	33	3,0	1 080	750	69,4	142	13,1	38	3,5	150	13,9
		356	61,0	E	15	2,7	541	360	66,5	81	15,0	16	3,0	84	15,5
	Zusammen	78 681	54 170	G	2 298	2,1	106 040	56 012	52,8	30 444	28,7	4 140	3,9	15 444	14,6
		24 511	68,8	E	666	1,2	53 502	28 179	52,7	15 436	28,9	2 070	3,9	7 817	14,6

274 Landkreis Landshut

111	Adlkofen	2 764	2 022	G	47	1,2	3 997	2 573	64,4	674	16,9	197	4,9	553	13,8
		742	73,2	E	25	1,2	1 997	1 169	58,5	381	19,1	123	6,2	324	16,2

Regierungsbezirken, Kreisen und Gemeinden

Von den gültigen Stimmen entfielen auf																	Schl. Nr.
davon																	
FR. WÄHLER	REP	ödp	F.D.P.	BP	BFB	FBU	NPD	PBC	ASP	"6. PAR- TEI"	NATUR- GESETZ	STATT Partei	Fr. Franken	DKP	HP		
Anzahl	%	Anzahl															
15	16	17	18	19	20	21	22	23	24	25	26	27	28	29	30	31	
Noch: Niederbayern																	
2478	3,2	3006	1691	755	5258	113	x	39	x	37	x	x	x	x	x	x	272
1277	3,3	1554	890	457	2100	49	x	x	x	x	x	x	x	x	x	x	Zus.
273																	
256	2,2	410	278	176	53	11	x	74	x	12	x	x	x	x	x	x	111
134	2,3	215	125	89	21	4	x	37	x	x	x	x	x	x	x	x	x
176	12,1	42	4	15	10	10	x	8	x	4	x	x	x	x	x	x	113
133	18,0	24	2	2	4	8	x	2	x	x	x	x	x	x	x	x	x
297	22,4	37	26	20	2	1	x	11	x	1	x	x	x	x	x	x	115
229	34,1	21	12	2	1	1	x	1	x	x	x	x	x	x	x	x	x
1214	12,3	243	246	113	46	13	x	25	x	12	x	x	x	x	x	x	116
243	4,9	128	119	63	27	4	x	11	x	x	x	x	x	x	x	x	x
30	2,6	65	46	10	10	-	x	6	x	-	x	x	x	x	x	x	119
20	3,4	32	21	5	5	-	x	2	x	x	x	x	x	x	x	x	x
52	4,7	32	17	17	15	-	x	8	x	1	x	x	x	x	x	x	121
24	4,3	15	1	9	11	-	x	4	x	x	x	x	x	x	x	x	x
76	3,9	87	44	12	7	2	x	4	x	5	x	x	x	x	x	x	125
40	4,0	47	23	6	4	-	x	2	x	x	x	x	x	x	x	x	x
36	3,2	23	40	15	4	-	x	2	x	-	x	x	x	x	x	x	127
17	3,0	13	25	6	1	-	x	-	x	x	x	x	x	x	x	x	x
101	2,3	133	97	34	41	3	x	20	x	7	x	x	x	x	x	x	133
46	2,0	72	31	17	21	1	x	11	x	x	x	x	x	x	x	x	x
402	2,5	580	386	135	93	20	x	52	x	13	x	x	x	x	x	x	137
194	2,4	292	164	57	48	9	x	24	x	x	x	x	x	x	x	x	x
26	3,2	17	23	5	7	1	x	2	x	-	x	x	x	x	x	x	139
18	4,4	9	10	3	3	-	x	-	x	x	x	x	x	x	x	x	x
170	3,6	157	185	59	24	3	x	9	x	5	x	x	x	x	x	x	141
75	3,1	82	131	21	7	-	x	4	x	x	x	x	x	x	x	x	x
1962	17,5	474	146	282	63	14	x	127	x	13	x	x	x	x	x	x	147
1476	26,1	250	60	50	25	5	x	48	x	x	x	x	x	x	x	x	x
329	2,9	462	139	91	58	7	x	46	x	11	x	x	x	x	x	x	152
158	2,8	231	55	39	29	4	x	22	x	x	x	x	x	x	x	x	x
110	4,5	53	40	19	18	3	x	7	x	-	x	x	x	x	x	x	159
5																	

Noch: 1. Ergebnisse der Landtagswahl 1998 nach

Schl. Nr.	Gebiet	Stimmebe- rechtigte	Wähler	Art der Stimme	Ungültige Stimmen		Gültige Stimmen	Von den gültigen Stimmen entfielen auf							
		Nicht- wähler	Wahlbe- teiligung in %					CSU		SPD		GRÜNE		Sonstige	
								Anzahl	%	Anzahl	Anzahl	%	Anzahl	%	Anzahl
					Anzahl	%	Anzahl								
		1	2	3	4	5	6	7	8	9	10	11	12	13	14
Noch: Niederbayern															
274 Noch: Landkreis Landshut															
112	Aham	1 530 446	1 084 70,8	G E	31 12	1,4 1,1	2 137 1 072	1 335 660	62,5 61,6	465 233	21,8 21,7	66 29	3,1 2,7	271 150	12,7 14,0
113	Altdorf	7 852 2 582	5 270 67,1	G E	122 43	1,2 0,8	10 413 5 227	5 401 2 622	51,9 50,2	3 131 1 524	30,1 29,2	582 379	5,6 7,3	1 299 702	12,5 13,4
114	Altfraunhofen	1 288 356	932 72,4	G E	20 10	1,1 1,1	1 844 922	1 051 548	57,0 59,4	318 156	17,2 16,9	112 45	6,1 4,9	363 173	19,7 18,8
118	Baierbach	524 143	381 72,7	G E	8 1	1,0 0,3	754 380	447 221	59,3 58,2	106 53	14,1 13,9	24 10	3,2 2,6	177 96	23,5 25,3
119	Bayerbach b.Ergoldsbach	1 230 390	840 68,3	G E	26 7	1,5 0,8	1 654 833	761 333	46,0 40,0	307 153	18,6 18,4	84 60	5,1 7,2	502 287	30,4 34,5
120	Bodenkirchen	3 738 1 150	2 588 69,2	G E	42 12	0,8 0,5	5 134 2 576	3 195 1 626	62,2 63,1	1 162 558	22,6 21,7	205 85	4,0 3,3	572 307	11,1 11,9
121	Buch a.Erlbach	2 243 614	1 629 72,6	G E	31 7	1,0 0,4	3 227 1 622	1 845 904	57,2 55,7	720 372	22,3 22,9	216 118	6,7 7,3	446 228	13,8 14,1
124	Eching	2 117 636	1 481 70,0	G E	27 11	0,9 0,7	2 935 1 470	1 685 830	57,4 56,5	590 297	20,1 20,2	210 115	7,2 7,8	450 228	15,3 15,5
126	Ergolding, M	8 095 2 571	5 524 68,2	G E	128 67	1,2 1,2	10 920 5 457	5 728 2 682	52,5 49,1	2 751 1 452	25,2 26,6	688 439	6,3 8,0	1 753 884	16,1 16,2
127	Ergoldsbach, M	5 448 1 816	3 632 66,7	G E	87 34	1,2 0,9	7 177 3 598	3 944 1 904	55,0 52,9	1 689 886	23,5 24,6	219 136	3,1 3,8	1 325 672	18,5 18,7
128	Essenbach, M	7 170 2 318	4 852 67,7	G E	144 56	1,5 1,2	9 559 4 796	4 837 2 279	50,6 47,5	2 174 1 167	22,7 24,3	432 265	4,5 5,5	2 116 1 085	22,1 22,6
132	Furth	2 147 609	1 538 71,6	G E	24 11	0,8 0,7	3 052 1 527	1 716 846	56,2 55,4	579 295	19,0 19,3	245 139	8,0 9,1	512 247	16,8 16,2
134	Geisenhausen, M	4 586 1 400	3 186 69,5	G E	91 38	1,4 1,2	6 281 3 148	3 744 1 875	59,6 59,6	1 456 739	23,2 23,5	314 133	5,0 4,2	767 401	12,2 12,7
135	Gerzen	1 398 337	1 061 75,9	G E	27 12	1,3 1,1	2 095 1 049	1 289 644	61,5 61,4	394 200	18,8 19,1	84 32	4,0 3,1	328 173	15,7 16,5
141	Hohenthann	2 597 702	1 895 73,0	G E	56 21	1,5 1,1	3 734 1 874	2 433 1 201	65,2 64,1	504 267	13,5 14,2	168 86	4,5 4,6	629 320	16,8 17,1
145	Kröning	1 409 371	1 038 73,7	G E	16 4	0,8 0,4	2 060 1 034	1 282 642	62,2 62,1	418 215	20,3 20,8	133 61	6,5 5,9	227 116	11,0 11,2
146	Kumhausen	3 177 931	2 246 70,7	G E	68 24	1,5 1,1	4 424 2 222	2 471 1 189	55,9 53,5	907 449	20,5 20,2	385 234	8,7 10,5	661 350	14,9 15,8
153	Neufahrn i.NB	2 916 987	1 929 66,2	G E	61 24	1,6 1,2	3 797 1 905	2 157 1 048	56,8 55,0	883 485	23,3 25,5	134 78	3,5 4,1	623 294	16,4 15,4
154	Neufraunhofen	776 247	529 68,2	G E	12 6	1,1 1,1	1 046 523	640 341	61,2 65,2	226 85	21,6 16,3	51 26	4,9 5,0	129 71	12,3 13,6
156	Niederaichbach	2 470 730	1 740 70,4	G E	35 10	1,0 0,6	3 445 1 730	1 994 1 027	57,9 59,4	832 417	24,2 24,1	111 48	3,2 2,8	508 238	14,7 13,8
165	Obersüßbach	1 043 271	772 74,0	G E	10 4	0,6 0,5	1 534 768	883 436	57,6 56,8	279 147	18,2 19,1	60 35	3,9 4,6	312 150	20,3 19,5
172	Pfeffenhausen, M	3 473 1 159	2 314 66,6	G E	56 21	1,2 0,9	4 572 2 293	2 848 1 407	62,3 61,4	735 385	16,1 16,8	201 116	4,4 5,1	788 385	17,2 16,8
174	Postau	1 209 360	849 70,2	G E	19 4	1,1 0,5	1 679 845	909 489	54,1 57,9	346 181	20,6 21,4	55 27	3,3 3,2	369 148	22,0 17,5
176	Rottenburg a.d.Laaber, St	5 690 2 065	3 625 63,7	G E	65 23	0,9 0,6	7 185 3 602	4 043 1 958	56,3 54,4	1 457 766	20,3 21,3	321 185	4,5 5,1	1 364 693	19,0 19,2
179	Schalkham	598 137	461 77,1	G E	5 3	0,5 0,7	917 458	564 278	61,5 60,7	109 53	11,9 11,6	35 15	3,8 3,3	209 112	22,8 24,5
182	Tiefenbach	2 459 616	1 843 74,9	G E	44 19	1,2 1,0	3 642 1 824	1 990 939	54,6 51,5	773 412	21,2 22,6	279 167	7,7 9,2	600 306	16,5 16,8
183	Velden, M	4 504 1 567	2 937 65,2	G E	49 21	0,8 0,7	5 825 2 916	3 005 1 710	51,6 58,6	1 774 640	30,5 21,9	314 152	5,4 5,2	732 414	12,6 14,2
184	Vilsbiburg, St	7 773 2 320	5 453 70,2	G E	120 59	1,1 1,1	10 786 5 394	6 626 3 239	61,4 60,0	2 391 1 205	22,2 22,3	504 200	4,7 3,7	1 265 750	11,7 13,9

Regierungsbezirken, Kreisen und Gemeinden

Von den gültigen Stimmen entfielen auf																		Schl Nr.
davon																		
FR. WÄHLER	REP	ödp	F.D.P.	BP	BFB	FBU	NPD	PBC	ASP	"6. PAR- TEI"	NATUR- GESETZ	STATT Partei	Fr. Franken	DKP	HP			
Anzahl	%	Anzahl																
15	16	17	18	19	20	21	22	23	24	25	26	27	28	29	30	31		
Noch: Niederbayern																		274
78	3,6	88	52	7	34	2	x	8	x	2	x	x	x	x	x	x	112	
47	4,4	44	31	4	19	1	x	4	x	x	x	x	x	x	x	x	x	
428	4,1	303	277	149	69	24	x	41	x	8	x	x	x	x	x	x	113	
250	4,8	167	137	73	40	10	x	25	x	x	x	x	x	x	x	x	x	
234	12,7	44	44	21	12	2	x	4	x	2	x	x	x	x	x	x	114	
109	11,8	25	24	6	6	1	x	2	x	x	x	x	x	x	x	x	x	
80	10,6	43	29	17	7	1	x	-	x	-	x	x	x	x	x	x	118	
47	12,4	24	14	7	4	-	x	-	x	x	x	x	x	x	x	x	x	
50	3,0	67	94	168	120	1	x	2	x	-	x	x	x	x	x	x	119	
15	1,8	31	51	142	47	-	x	1	x	x	x	x	x	x	x	x	x	
127	2,5	207	82	55	71	16	x	7	x	7	x	x	x	x	x	x	120	
84	3,3	106	43	25	38	6	x	5	x	x	x	x	x	x	x	x	x	
151	4,7	111	88	51	25	16	x	4	x	-	x	x	x	x	x	x	121	
83	5,1	54	42	25	14	8	x	2	x	x	x	x	x	x	x	x	x	
205	7,0	72	71	66	17	8	x	9	x	2	x	x	x	x	x	x	124	
110	7,5	38	40	26	5	4	x	5	x	x	x	x	x	x	x	x	x	
651	6,0	308	463	222	60	21	x	23	x	5	x	x	x	x	x	x	126	
331	6,1	160	238	109	28	5	x	13	x	x	x	x	x	x	x	x	x	
395	5,5	260	334	125	179	8	x	16	x	8	x	x	x	x	x	x	127	
179	5,0	124	205	92	59	3	x	10	x	x	x	x	x	x	x	x	x	
1 169	12,2	312	342	133	90	47	x	12	x	11	x	x	x	x	x	x	128	
586	12,2	161	201	66	51	13	x	7	x	x	x	x	x	x	x	x	x	
225	7,4	91	66	58	24	6	x	37	x	5	x	x	x	x	x	x	132	
113	7,4	45	29	15	12	2	x	31	x	x	x	x	x	x	x	x	x	
269	4,3	221	135	65	55	8	x	10	x	4	x	x	x	x	x	x	134	
149	4,7	116	70	27	31	3	x	5	x	x	x	x	x	x	x	x	x	
101	4,8	94	80	28	16	-	x	5	x	4	x	x	x	x	x	x	135	
57	5,4	48																

Noch: 1. Ergebnisse der Landtagswahl 1998 nach

Schi. Nr	Gebiet	Stimmbe- rechtigte	Wähler	Art der Stimme	Ungültige Stimmen		Gültige Stimmen	Von den gültigen Stimmen entfielen auf											
		Nicht- wähler	Wahlbe- teiligung in %					CSU		SPD		GRÜNE		Sonstige					
			Anzahl		%	Anzahl	Anzahl	%	Anzahl	%	Anzahl	%	Anzahl	%					
		1	2	3	4	5	6	7	8	9	10	11	12	13	14				
Noch: Niederbayern																			
274 Noch: Landkreis Landshut																			
185	Vilsheim	1 554	1 048	G	9	0,4	2 087	1 233	59,1	355	17,0	150	7,2	349	16,7				
		506	67,4	E	3	0,3	1 045	632	60,5	171	16,4	66	6,3	176	16,8				
187	Weihmichl	1 680	1 214	G	19	0,8	2 409	1 375	57,1	390	16,2	130	5,4	514	21,3				
		466	72,3	E	7	0,6	1 207	691	57,2	204	16,9	79	6,5	233	19,3				
188	Weng	919	617	G	11	0,9	1 223	656	53,6	294	24,0	66	5,4	207	16,9				
		302	67,1	E	3	0,5	614	346	56,4	150	24,4	28	4,6	90	14,7				
191	Wörth a.d.Isar	1 563	980	G	35	1,8	1 925	989	51,4	602	31,3	94	4,9	240	12,5				
		583	62,7	E	14	1,4	966	510	52,8	301	31,2	43	4,5	112	11,6				
193	Wurmsham	965	690	G	16	1,2	1 364	868	63,6	244	17,9	58	4,3	194	14,2				
		275	71,5	E	7	1,0	683	453	66,3	95	13,9	28	4,1	107	15,7				
194	Bruckberg	3 436	2 391	G	47	1,0	4 735	2 617	55,3	1 021	21,6	300	6,3	797	16,8				
		1 045	69,6	E	14	0,6	2 377	1 278	53,8	536	22,5	173	7,3	390	16,4				
	Zusammen	102 341	70 591	G	1 608	1,1	139 568	79 134	56,7	31 056	22,3	7 227	5,2	22 151	15,9				
		31 750	69,0	E	637	0,9	69 954	38 957	55,7	15 630	22,3	3 955	5,7	11 412	16,3				
275 Landkreis Passau																			
111	Aicha vorm Wald	1 677	1 038	G	19	0,9	2 057	1 192	57,9	540	26,3	67	3,3	258	12,5				
		639	61,9	E	8	0,8	1 030	618	60,0	261	25,3	31	3,0	120	11,7				
112	Aidenbach, M	2 113	1 435	G	51	1,8	2 819	1 541	54,7	758	26,9	100	3,5	420	14,9				
		678	67,9	E	11	0,8	1 424	786	55,2	379	26,6	41	2,9	218	15,3				
114	Aldersbach	3 025	2 022	G	68	1,7	3 976	2 243	56,4	1 088	27,4	207	5,2	438	11,0				
		1 003	66,8	E	25	1,2	1 997	1 122	56,2	552	27,6	98	4,9	225	11,3				
116	Bad Füssing	4 863	3 138	G	114	1,8	6 162	3 915	63,5	1 290	20,9	126	2,0	831	13,5				
		1 725	64,5	E	35	1,1	3 103	1 983	63,9	652	21,0	53	1,7	415	13,4				
117	Beutelsbach	872	574	G	20	1,7	1 128	694	61,5	188	16,7	32	2,8	214	19,0				
		298	65,8	E	4	0,7	570	362	63,5	101	17,7	14	2,5	93	16,3				
118	Breitenberg	1 626	992	G	25	1,3	1 959	1 110	56,7	377	19,2	45	2,3	427	21,8				
		634	61,0	E	8	0,8	984	544	55,3	203	20,6	23	2,3	214	21,7				
119	Büchlberg	2 930	1 972	G	40	1,0	3 904	1 603	41,1	1 728	44,3	85	2,2	488	12,5				
		958	67,3	E	8	0,4	1 964	693	35,3	1 045	53,2	39	2,0	187	9,5				
120	Eging a.See, M	2 859	1 693	G	38	1,1	3 348	1 694	50,6	1 092	32,6	104	3,1	458	13,7				
		1 166	59,2	E	7	0,4	1 686	873	51,8	550	32,6	44	2,6	219	13,0				
121	Fürstenstein	2 790	1 736	G	48	1,4	3 424	1 757	51,3	1 143	33,4	72	2,1	452	13,2				
		1 054	62,2	E	15	0,9	1 721	876	50,9	592	34,4	31	1,8	222	12,9				
122	Fürstenzell, M	5 785	3 941	G	100	1,3	7 782	4 121	53,0	2 253	29,0	174	2,2	1 234	15,9				
		1 844	68,1	E	32	0,8	3 909	2 065	52,8	1 158	29,6	72	1,8	614	15,7				
124	Griesbach i.Rottal, St	6 459	4 121	G	118	1,4	8 124	5 097	62,7	1 756	21,6	209	2,6	1 062	13,1				
		2 338	63,8	E	33	0,8	4 088	2 594	63,5	908	22,2	95	2,3	491	12,0				
125	Haarbach	1 956	1 373	G	28	1,0	2 718	1 796	66,1	481	17,7	58	2,1	383	14,1				
		583	70,2	E	9	0,7	1 364	900	66,0	255	18,7	20	1,5	189	13,9				
126	Hauzenberg, St	9 539	6 158	G	126	1,0	12 190	5 699	46,8	4 533	37,2	237	1,9	1 721	14,1				
		3 381	64,6	E	34	0,6	6 124	2 750	44,9	2 454	40,1	131	2,1	789	12,9				
127	Hofkirchen, M	2 593	1 626	G	43	1,3	3 209	1 862	58,0	1 009	31,4	99	3,1	239	7,4				
		967	62,7	E	16	1,0	1 610	980	60,9	483	30,0	37	2,3	110	6,8				
128	Hutthurm, M	4 292	2 687	G	76	1,4	5 298	2 539	47,9	1 870	35,3	121	2,3	768	14,5				
		1 605	62,6	E	24	0,9	2 663	1 178	44,2	1 075	40,4	62	2,3	348	13,1				
130	Kirchham	1 558	1 028	G	36	1,8	2 020	1 237	61,2	455	22,5	54	2,7	274	13,6				
		530	66,0	E	9	0,9	1 019	625	61,3	228	22,4	20	2,0	146	14,3				
131	Kößlarn, M	1 562	989	G	39	2,0	1 939	1 057	54,5	322	16,6	61	3,1	499	25,7				
		573	63,3	E	17	1,7	972	510	52,5	161	16,6	24	2,5	277	28,5				
132	Malching	953	609	G	16	1,3	1 202	669	55,7	269	22,4	40	3,3	224	18,6				
		344	63,9	E	9	1,5	600	341	56,8	134	22,3	13	2,2	112	18,7				
133	Neuburg a.Inn	2 820	2 006	G	32	0,8	3 980	2 199	55,3	1 026	25,8	152	3,8	603	15,2				
		814	71,1	E	11	0,5	1 995	1 096	54,9	541	27,1	69	3,5	289	14,5				
134	Neuhaus a.Inn	2 367	1 659	G	44	1,3	3 272	1 930	59,0	786	24,0	100	3,1	456	13,9				
		708	70,1	E	17	1,0	1 640	983	59,9	405	24,7	46	2,8	206	12,6				
135	Neukirchen vorm Wald	1 946	1 175	G	32	1,4	2 318	1 251	54,0	675	29,1	65	2,8	327	14,1				
		771	60,4	E	7	0,6	1 168	623	53,3	355	30,4	31	2,7	159	13,6				

G = Gesamtstimmen. E = Erststimmen.

Von den gültigen Stimmen entfielen auf																		Schl. Nr.
davon																		
FR WÄHLER		REP	ödp	F.D.P.	BP	BFB	FBU	NPD	PBC	ASP	"6. PAR- TEI"	NATUR- GESETZ	STATT Partei	Fr. Franken	DKP	HP		
Anzahl	%	Anzahl																
15	16	17	18	19	20	21	22	23	24	25	26	27	28	29	30	31		
Noch: Niederbayern																		
135	6,5	57	86	40	18	10	x	2	x	1	x	x	x	x	x	x	274	
70	6,7	29	41	20	10	5	x	1	x	x	x	x	x	x	x	x	185	
249	10,3	82	67	77	12	4	x	20	x	3	x	x	x	x	x	x	187	
118	9,8	41	33	18	6	3	x	14	x	x	x	x	x	x	x	x		
50	4,1	57	41	18	31	4	x	5	x	1	x	x	x	x	x	x	188	
18	2,9	29	17	6	15	2	x	3	x	x	x	x	x	x	x	x		
48	2,5	80	44	26	31	3	x	5	x	3	x	x	x	x	x	x	191	
21	2,2	43	19	12	13	1	x	3	x	x	x	x	x	x	x	x		
27	2,0	73	37	23	24	-	x	8	x	2	x	x	x	x	x	x	193	
17	2,5	39	21	11	14	-	x	5	x	x	x	x	x	x	x	x		
336	7,1	162	168	46	40	8	x	30	x	7	x	x	x	x	x	x	194	
160	6,7	78	87	22	21	4	x	18	x	x	x	x	x	x	x	x		
8 981	6,4	4 605	4 066	2 208	1 452	314	x	398	x	127	x	x	x	x	x	x	Zus.	
4 726	6,8	2 361	2 135	1 112	711	127	x	240	x	x	x	x	x	x	x	x		
																		275
36	1,8	95	93	21	7	2	x	4	x	-	x	x	x	x	x	x	111	
19	1,8	47	42	7	3	-	x	2	x	x	x	x	x	x	x	x		
157	5,6	132	62	37	14	8	x	4	x	6	x	x	x	x	x	x	112	
99	7,0	59	32	13	9	4	x	2	x	x	x	x	x	x	x	x		
109	2,7	173	86	32	15	12	x	8	x	3	x	x	x	x	x	x	114	
68	3,4	86	41	14	7	5	x	4	x	x	x	x	x	x	x	x		
120	1,9	358	135	107	31	46	x	31	x	3	x	x	x	x	x	x	116	
62	2,0	182	68	49	18	18	x	18	x	x	x	x	x	x	x	x		
46	4,1	128	18	3	14	-	x	3	x	2	x	x	x	x	x	x	117	
28	4,9	49	9	1	5	-	x	1	x	x	x	x	x	x	x	x		
45	2,3	168	138	11	57	2	x	4	x	2	x	x	x	x	x	x	118	
30	3,0	89	62	4	26	1	x	2	x	x	x	x	x	x	x	x		
137	3,5	184	76	38	28	23	x	1	x	1	x	x	x	x	x	x	119	
38	1,9	77	35	16	12	9	x	-	x	x	x	x	x	x	x	x		
123	3,7	164	74	50	34	5	x	5	x	3	x	x	x	x	x	x	120	
57	3,4	79	38	21	20	2	x	2	x	x	x	x	x	x	x	x		
169	4,9	166	45	46	11	5	x	8	x	2	x	x	x	x	x	x	121	
66	3,8	93	26	23	5	4	x	5	x	x	x	x	x	x	x	x		
108	1,4	320	549	146	39	32	x	33	x	7	x	x	x	x	x	x	122	
53	1,4	158	328	35	19	9	x	12	x	x	x	x	x	x	x	x		
162	2,0	365	303	108	57	37	x	27	x	3	x	x	x	x	x	x	124	
59	1,4	181	151	38	28	18	x	16	x	x	x	x	x	x	x	x		
50	1,8	158	100	24	19	22	x	10	x	-	x	x	x	x	x	x	125	
25	1,8	79	50	10	7	13	x	5	x	x	x	x	x	x	x	x		
357	2,9	508	574	137	83	32	x	23	x	7	x	x	x	x	x	x	126	
202	3,3	257	205	57	40	17	x	11	x	x	x	x	x	x	x	x		
39	1,2	91	52	22	21	8	x	2	x	4	x	x	x	x	x	x	127	
20	1,2	43	25	10	9	2	x	1	x	x	x	x	x	x	x	x		
186	3,5	295	153	58	51	15	x	9	x	1	x	x	x	x	x	x	128	
63	2,4	144	76	25	27	8	x	5	x	x	x	x	x	x	x	x		
39	1,9	84	80	39	14	3	x	13	x	2	x	x	x	x	x	x	130	
22	2,2	45	43	19	9	1	x	7	x	x	x	x	x	x	x	x		
19	1,0	255	168	17	24	12	x	1	x	3	x	x	x	x	x	x	131	
6	0,6	172	75	6	13	5	x	-	x	x	x	x	x	x	x	x		
42	3,5	72	75	13	13	-	x	8	x	1	x	x	x	x	x	x	132	
19	3,2	43	32	5	8	-	x	5	x	x	x	x	x	x	x	x		
150	3,8	136	186	67	42	14	x	5	x	3	x	x	x	x	x	x	133	
78	3,9	70	97	16	22	3	x	3	x	x	x	x	x	x	x	x		
95	2,9	126	144	47	14	19	x	9	x	2	x	x	x	x	x	x	134	
48	2,9	61	65	14	7	7	x	4	x	x	x	x	x	x	x	x		
44	1,9	150	67	24	29	7	x	1	x	5	x	x	x	x	x	x	135	
15	1,3	76	35	12	17	4	x	-	x	x	x	x	x	x	x	x		

Noch: 1. Ergebnisse der Landtagswahl 1998 nach

Schl. Nr.	Gebiet	Stimme- berechtigte	Wähler	Art der Stimme	Ungültige Stimmen		Gültige Stimmen		Von den gültigen Stimmen entfielen auf							
		Nicht- wähler	Wahlbe- teiligung in %						CSU		SPD		GRÜNE		Sonstige	
									Anzahl	%	Anzahl	%	Anzahl	%	Anzahl	%
					Anzahl	%	Anzahl	%								
		1	2	3	4	5	6	7	8	9	10	11	12	13	14	

Noch: Niederbayern

275 Noch: Landkreis Passau

137	Obernzell, M	2 888 934	1 954 67,7	G E	47 11	1,2 0,6	3 861 1 943	1 951 897	50,5 46,2	1 096 555	28,4 28,6	112 53	2,9 2,7	702 438	18,2 22,5
138	Ortenburg, M	5 414 1 712	3 702 68,4	G E	97 20	1,3 0,5	7 307 3 682	4 094 2 013	56,0 54,7	2 065 1 146	28,3 31,1	215 83	2,9 2,3	933 440	12,8 12,0
141	Pocking, St	10 646 4 132	6 514 61,2	G E	179 67	1,4 1,0	12 849 6 447	7 152 3 662	55,7 56,8	3 445 1 723	26,8 26,7	327 149	2,5 2,3	1 925 913	15,0 14,2
143	Rotthalmünster, M	3 894 1 492	2 402 61,7	G E	64 29	1,3 1,2	4 740 2 373	2 717 1 372	57,3 57,8	1 122 580	23,7 24,4	113 44	2,4 1,9	788 377	16,6 15,9
144	Ruderting	2 376 728	1 648 69,4	G E	41 16	1,2 1,0	3 255 1 632	1 686 874	51,8 53,6	912 450	28,0 27,6	134 66	4,1 4,0	523 242	16,1 14,8
145	Ruhstorf a.d.Rott	5 050 1 554	3 496 69,2	G E	79 35	1,1 1,0	6 913 3 461	3 788 1 926	54,8 55,6	2 042 1 012	29,5 29,2	180 88	2,6 2,5	903 435	13,1 12,6
146	Salzweg	4 917 1 480	3 437 69,9	G E	77 26	1,1 0,8	6 797 3 411	3 435 1 606	50,5 47,1	2 078 1 136	30,6 33,3	263 128	3,9 3,8	1 021 541	15,0 15,9
148	Sonnen	1 069 341	728 68,1	G E	17 4	1,2 0,5	1 439 724	938 467	65,2 64,5	282 155	19,6 21,4	17 10	1,2 1,4	202 92	14,0 12,7
149	Tettenweis	1 367 429	938 68,6	G E	25 7	1,3 0,7	1 851 931	1 223 623	66,1 66,9	337 167	18,2 17,9	38 14	2,1 1,5	253 127	13,7 13,6
150	Thyrnau	2 977 871	2 106 70,7	G E	47 10	1,1 0,5	4 165 2 096	2 341 1 120	56,2 53,4	1 158 638	27,8 30,4	102 55	2,4 2,6	564 283	13,5 13,5
151	Tiefenbach	4 920 1 674	3 246 66,0	G E	94 42	1,4 1,3	6 398 3 204	3 507 1 738	54,8 54,2	1 751 904	27,4 28,2	247 127	3,9 4,0	893 435	14,0 13,6
152	Tittling, M	3 211 1 281	1 930 60,1	G E	41 15	1,1 0,8	3 818 1 914	2 071 1 049	54,2 54,8	1 094 559	28,7 29,2	92 34	2,4 1,8	561 272	14,7 14,2
153	Untergriesbach, M	4 740 1 824	2 916 61,5	G E	71 17	1,2 0,6	5 761 2 899	3 003 1 443	52,1 49,8	1 733 926	30,1 31,9	160 83	2,8 2,9	865 447	15,0 15,4
154	Vilshofen, St	12 925 4 424	8 501 65,8	G E	214 80	1,3 0,9	16 788 8 421	9 440 4 908	56,2 58,3	4 415 2 124	26,3 25,2	666 227	4,0 2,7	2 267 1 162	13,5 13,8
156	Wegscheid, M	4 248 1 544	2 704 63,7	G E	63 20	1,2 0,7	5 345 2 684	3 483 1 683	65,2 62,7	1 174 653	22,0 24,3	111 54	2,1 2,0	577 294	10,8 11,0
159	Windorf, M	3 495 1 316	2 179 62,3	G E	32 9	0,7 0,4	4 326 2 170	2 811 1 479	65,0 68,2	935 443	21,6 20,4	120 46	2,8 2,1	460 202	10,6 9,3
160	Witzmannsberg	1 141 479	662 58,0	G E	15 6	1,1 0,9	1 309 656	685 337	52,3 51,4	425 229	32,5 34,9	26 11	2,0 1,7	173 79	13,2 12,0
	Zusammen	139 863 48 828	91 035 65,1	G E	2 316 753	1,3 0,8	179 751 90 279	99 531 49 699	55,4 55,1	49 703 25 892	27,7 28,7	5 131 2 266	2,9 2,5	25 386 12 422	14,1 13,8

276 Landkreis Regen

111	Achslach	824 341	483 58,6	G E	10 2	1,0 0,4	956 481	662 343	69,2 71,3	148 71	15,5 14,8	11 5	1,2 1,0	135 62	14,1 12,9
113	Arnbruck	1 559 578	981 62,9	G E	28 8	1,4 0,8	1 934 973	1 057 502	54,7 51,6	534 283	27,6 29,1	55 26	2,8 2,7	288 162	14,9 16,6
115	Bayerisch Eisenstein	1 084 333	751 69,3	G E	33 12	2,2 1,6	1 469 739	825 402	56,2 54,4	489 261	33,3 35,3	40 23	2,7 3,1	115 53	7,8 7,2
116	Bischofsmais	2 497 964	1 533 61,4	G E	55 13	1,8 0,8	3 011 1 520	1 774 907	58,9 59,7	672 308	22,3 20,3	74 27	2,5 1,8	491 278	16,3 18,3
117	Bodenmais, M	2 801 993	1 808 64,5	G E	33 11	0,9 0,6	3 583 1 797	2 499 1 169	69,7 65,1	611 369	17,1 20,5	102 54	2,8 3,0	371 205	10,4 11,4
118	Böbrach	1 312 476	836 63,7	G E	30 5	1,8 0,6	1 642 831	1 028 504	62,6 60,6	306 163	18,6 19,6	66 39	4,0 4,7	242 125	14,7 15,0
120	Drachselsried	1 821 735	1 086 59,6	G E	29 10	1,3 0,9	2 143 1 076	1 349 654	62,9 60,8	445 237	20,8 22,0	93 50	4,3 4,6	256 135	11,9 12,5
121	Frauenau	2 454 880	1 574 64,1	G E	32 10	1,0 0,6	3 116 1 564	1 201 604	38,5 38,6	1 494 754	47,9 48,2	157 77	5,0 4,9	264 129	8,5 8,2
122	Geiersthal	1 766 648	1 118 63,3	G E	32 4	1,4 0,4	2 203 1 113	1 334 697	60,6 62,6	466 239	21,2 21,5	51 28	2,3 2,5	352 149	16,0 13,4
123	Gotteszell	976 375	601 61,6	G E	18 2	1,5 0,3	1 184 599	669 345	56,5 57,6	287 148	24,2 24,7	41 21	3,5 3,5	187 85	15,8 14,2

Regierungsbezirken, Kreisen und Gemeinden

Von den gültigen Stimmen entfielen auf																		Schl. Nr.
davon																		
FR. WÄHLER	REP	ödp	F.D.P.	BP	BFB	FBU	NPD	PBC	ASP	"6. PAR- TEI"	NATUR- GESETZ	STATT Partei	Fr. Franken	DKP	HP			
Anzahl	%	Anzahl																
15	16	17	18	19	20	21	22	23	24	25	26	27	28	29	30	31		
Noch: Niederbayern																		275
354	9,2	109	143	47	19	21	x	4	x	5	x	x	x	x	x	x	137	
280	14,4	51	67	18	8	12	x	2	x	x	x	x	x	x	x	x	138	
133	1,8	327	248	127	41	30	x	22	x	5	x	x	x	x	x	x	141	
75	2,0	166	127	38	16	9	x	9	x	x	x	x	x	x	x	x	143	
170	1,3	721	599	171	86	114	x	57	x	7	x	x	x	x	x	x	144	
83	1,3	366	274	67	47	40	x	36	x	x	x	x	x	x	x	x	145	
58	1,2	291	292	55	32	18	x	38	x	4	x	x	x	x	x	x	146	
33	1,4	162	120	17	19	9	x	17	x	x	x	x	x	x	x	x	148	
111	3,4	154	101	93	19	27	x	11	x	7	x	x	x	x	x	x	149	
52	3,2	73	54	37	5	15	x	6	x	x	x	x	x	x	x	x	150	
220	3,2	280	245	66	30	38	x	21	x	3	x	x	x	x	x	x	151	
99	2,9	138	128	26	19	12	x	13	x	x	x	x	x	x	x	x	152	
176	2,6	293	288	188	25	36	x	9	x	6	x	x	x	x	x	x	153	
86	2,5	154	170	92	14	20	x	5	x	x	x	x	x	x	x	x	154	
17	1,2	51	74	9	49	1	x	-	x	1	x	x	x	x	x	x	155	
9	1,2	26	31	6	20	-	x	-	x	x	x	x	x	x	x	x	156	
25	1,4	96	67	30	24	4	x	6	x	1	x	x	x	x	x	x	157	
12	1,3	50	33	14	13	2	x	3	x	x	x	x	x	x	x	x	158	
183	4,4	117	145	80	16	16	x	6	x	1	x	x	x	x	x	x	159	
88	4,2	60	77	39	7	10	x	2	x	x	x	x	x	x	x	x	160	
233	3,6	196	246	132	38	28	x	14	x	6	x	x	x	x	x	x	161	
106	3,3	106	116	59	20	20	x	8	x	x	x	x	x	x	x	x	162	
88	2,3	277	102	38	27	19	x	10	x	-	x	x	x	x	x	x	163	
29	1,5	137	58	17	13	14	x	4	x	x	x	x	x	x	x	x	164	
215	3,7	233	180	104	87	25	x	15	x	6	x	x	x	x	x	x	165	
147	5,1	118	78	46	41	15	x	2	x	x	x	x	x	x	x	x	166	
584	3,5	810	450	235	95	34	x	45	x	14	x	x	x					

Noch: 1. Ergebnisse der Landtagswahl 1998 nach

Schl. Nr.	Gebiet	Stimmbe- rechtigte	Wähler	Art der Stimme	Ungültige Stimmen		Gültige Stimmen	Von den gültigen Stimmen entfielen auf							
		Nicht- wähler	Wahlbe- teiligung in %					CSU		SPD		GRÜNE		Sonstige	
		1	2	3	Anzahl	%	Anzahl	Anzahl	%	Anzahl	%	Anzahl	%	Anzahl	%

Noch: Niederbayern

276 Noch: Landkreis Regen

126	Kirchberg	3 320	2 082	G	78	1,9	4 086	2 420	59,2	1 007	24,6	86	2,1	573	14,0
		1 238	62,7	E	24	1,2	2 058	1 235	60,0	479	23,3	31	1,5	313	15,2
127	Kirchdorf i. Wald	1 677	950	G	31	1,6	1 869	908	48,6	524	28,0	35	1,9	402	21,5
		727	56,6	E	11	1,2	939	450	47,9	247	26,3	14	1,5	228	24,3
128	Kollnburg	2 282	1 318	G	50	1,9	2 586	1 782	68,9	419	16,2	96	3,7	289	11,2
		964	57,8	E	7	0,5	1 311	898	68,5	201	15,3	54	4,1	158	12,1
129	Langdorf	1 505	1 022	G	39	1,9	2 005	1 136	56,7	630	31,4	52	2,6	187	9,3
		483	67,9	E	6	0,6	1 016	576	56,7	321	31,6	23	2,3	96	9,4
130	Lindberg	1 947	1 223	G	41	1,7	2 405	1 162	48,3	896	37,3	91	3,8	256	10,6
		724	62,8	E	7	0,6	1 216	599	49,3	466	38,3	38	3,1	113	9,3
134	Patersdorf	1 356	838	G	51	3,0	1 625	938	57,7	424	26,1	56	3,4	207	12,7
		518	61,8	E	3	0,4	835	476	57,0	226	27,1	31	3,7	102	12,2
135	Prackenbach	2 077	1 243	G	80	3,2	2 406	1 381	57,4	572	23,8	64	2,7	389	16,2
		834	59,8	E	18	1,4	1 225	701	57,2	272	22,2	38	3,1	214	17,5
138	Regen, St	9 185	5 789	G	220	1,9	11 358	6 437	56,7	2 870	25,3	512	4,5	1 539	13,5
		3 396	63,0	E	69	1,2	5 720	3 318	58,0	1 356	23,7	206	3,6	840	14,7
139	Rinchnach	2 466	1 517	G	31	1,0	3 003	1 728	57,5	859	28,6	63	2,1	353	11,8
		949	61,5	E	9	0,6	1 508	885	58,7	404	26,8	24	1,6	195	12,9
142	Ruhmannsfelden, M	1 691	1 029	G	47	2,3	2 011	1 367	68,0	344	17,1	66	3,3	234	11,6
		662	60,9	E	13	1,3	1 016	716	70,5	160	15,7	39	3,8	101	9,9
143	Teisnach, M	2 289	1 540	G	74	2,4	3 006	1 681	55,9	965	32,1	87	2,9	273	9,1
		749	67,3	E	16	1,0	1 524	871	57,2	479	31,4	46	3,0	128	8,4
144	Viechtach, St	6 635	4 127	G	203	2,5	8 051	4 631	57,5	1 512	18,8	375	4,7	1 533	19,0
		2 508	62,2	E	50	1,2	4 077	2 221	54,5	716	17,6	237	5,8	903	22,1
146	Zachenberg	1 610	1 002	G	65	3,2	1 939	1 168	60,2	387	20,0	71	3,7	313	16,1
		608	62,2	E	16	1,6	986	633	64,2	176	17,8	34	3,4	143	14,5
148	Zwiesel, St	8 213	5 121	G	185	1,8	10 057	5 311	52,8	3 153	31,4	381	3,8	1 212	12,1
		3 092	62,4	E	70	1,4	5 051	2 754	54,5	1 668	33,0	174	3,4	455	9,0
	Zusammen	63 347	39 572	G	1 495	1,9	77 648	44 448	57,2	20 014	25,8	2 725	3,5	10 461	13,5
		23 775	62,5	E	396	1,0	39 175	22 460	57,3	10 004	25,5	1 339	3,4	5 372	13,7

277 Landkreis Rottal-Inn

111	Arnstorf, M	4 655	2 969	G	79	1,3	5 859	3 918	66,9	1 258	21,5	129	2,2	554	9,5
		1 686	63,8	E	31	1,0	2 938	1 910	65,0	642	21,9	66	2,2	320	10,9
112	Bayerbach	1 304	834	G	24	1,4	1 644	888	54,0	495	30,1	34	2,1	227	13,8
		470	64,0	E	10	1,2	824	431	52,3	253	30,7	14	1,7	126	15,3
113	Bad Birnbach, M	4 335	2 735	G	105	1,9	5 365	3 310	61,7	1 140	21,2	121	2,3	794	14,8
		1 600	63,1	E	36	1,3	2 699	1 614	59,8	593	22,0	53	2,0	439	16,3
114	Dietersburg	2 360	1 450	G	42	1,4	2 858	1 700	59,5	598	20,9	88	3,1	472	16,5
		910	61,4	E	14	1,0	1 436	814	56,7	331	23,1	38	2,6	253	17,6
116	Eggenfelden, St	9 758	6 409	G	249	1,9	12 569	7 235	57,6	3 392	27,0	467	3,7	1 475	11,7
		3 349	65,7	E	72	1,1	6 337	3 603	56,9	1 852	29,2	200	3,2	682	10,8
117	Egglham	1 929	1 170	G	50	2,1	2 290	1 288	56,2	606	26,5	59	2,6	337	14,7
		759	60,7	E	15	1,3	1 155	634	54,9	326	28,2	25	2,2	170	14,7
118	Ering	1 499	991	G	30	1,5	1 952	1 147	58,8	402	20,6	151	7,7	252	12,9
		508	66,1	E	11	1,1	980	549	56,0	198	20,2	95	9,7	138	14,1
119	Falkenberg	2 836	2 016	G	39	1,0	3 991	2 810	70,4	613	15,4	92	2,3	476	11,9
		820	71,1	E	11	0,5	2 003	1 353	67,5	354	17,7	40	2,0	256	12,8
121	Gangkofen, M	4 997	3 374	G	103	1,5	6 645	4 385	66,0	969	14,6	174	2,6	1 117	16,8
		1 623	67,5	E	41	1,2	3 333	2 174	65,2	534	16,0	83	2,5	542	16,3
122	Geratskirchen	553	381	G	14	1,8	748	545	72,9	92	12,3	19	2,5	92	12,3
		172	68,9	E	1	0,3	380	268	70,5	56	14,7	8	2,1	48	12,6
124	Hebertsfelden	2 859	1 968	G	43	1,1	3 893	2 193	56,3	846	21,7	124	3,2	730	18,8
		891	68,8	E	16	0,8	1 952	1 082	55,4	503	25,8	50	2,6	317	16,2
126	Johanniskirchen	1 878	1 081	G	27	1,3	2 133	1 313	61,6	379	17,8	49	2,3	392	18,4
		797	57,6	E	9	0,8	1 071	644	60,1	207	19,3	22	2,1	198	18,5
127	Julbach	1 623	1 030	G	40	1,9	2 019	1 022	50,6	554	27,4	89	4,4	354	17,5
		593	63,5	E	18	1,7	1 012	493	48,7	301	29,7	35	3,5	183	18,1

G = Gesamtstimmen. E = Erststimmen.

Regierungsbezirken, Kreisen und Gemeinden

Von den gültigen Stimmen entfielen auf																	Schl. Nr.
davon																	
FR. WÄHLER		REP	ödp	F.D.P.	BP	BFB	FBU	NPD	PBC	ASP	"6. PAR- TEI"	NATUR- GESETZ	STATT Partei	Fr. Franken	DKP	HP	
Anzahl	%	Anzahl															
15	16	17	18	19	20	21	22	23	24	25	26	27	28	29	30	31	

Noch: Niederbayern

																	276
87	2,1	229	154	9	77	9	x	6	x	2	x	x	x	x	x	x	126
41	2,0	128	93	x	47	4	x	x	x	x	x	x	x	x	x	x	
102	5,5	102	79	4	106	4	x	4	x	1	x	x	x	x	x	x	127
42	4,5	53	55	x	77	1	x	x	x	x	x	x	x	x	x	x	
110	4,3	54	74	6	37	4	x	1	x	3	x	x	x	x	x	x	128
89	6,8	26	30	x	12	1	x	x	x	x	x	x	x	x	x	x	
33	1,6	107	23	6	15	1	x	2	x	-	x	x	x	x	x	x	129
13	1,3	62	11	x	10	-	x	x	x	x	x	x	x	x	x	x	
80	3,3	112	31	4	23	3	x	2	x	1	x	x	x	x	x	x	130
25	2,1	62	15	x	10	1	x	x	x	x	x	x	x	x	x	x	
60	3,7	94	32	2	14	3	x	2	x	-	x	x	x	x	x	x	134
38	4,6	45	12	x	6	1	x	x	x	x	x	x	x	x	x	x	
108	4,5	152	55	14	54	5	x	1	x	-	x	x	x	x	x	x	135
88	7,2	81	24	x	17	4	x	x	x	x	x	x	x	x	x	x	
446	3,9	566	281	38	150	35	x	17	x	6	x	x	x	x	x	x	138
232	4,1	350	172	x	67	19	x	x	x	x	x	x	x	x	x	x	
88	2,9	116	78	12	44	10	x	3	x	2	x	x	x	x	x	x	139
49	3,2	66	46	x	28	6	x	x	x	x	x	x	x	x	x	x	
81	4,0	68	54	8	16	4	x	2	x	1	x	x	x	x	x	x	142
39	3,8	32	21	x	8	1	x	x	x	x	x	x	x	x	x	x	
55	1,8	120	75	3	14	3	x	1	x	2	x	x	x	x	x	x	143
33	2,2	60	29	x	6	-	x	x	x	x	x	x	x	x	x	x	
851	10,6	245	213	31	148	27	x	6	x	12	x	x	x	x	x	x	144
651	16,0	117	89	x	32	14	x	x	x	x	x	x	x	x	x	x	
134	6,9	99	44	5	25	2	x	2	x	2	x	x	x	x	x	x	146
69	7,0	47	17	x	9	1	x	x	x	x	x	x	x	x	x	x	
557	5,5	327	151	45	92	28	x	10	x	2	x	x	x	x	x	x	148
131	2,6	177	82	x	51	14	x	x	x	x	x	x	x	x	x	x	
3 646	4,7	3 217	1 971	248	1 094	168	x	72	x	45	x	x	x	x	x	x	Zus.
2 032	5,2	1 718	1 031	x	511	80	x	x	x	x	x	x	x	x	x	x	
																	277
96	1,6	198	130	34	45	9	x	23	x	19	x	x	x	x	x	x	111
63	2,1	107	71	24	27	7	x	10	x	11	x	x	x	x	x	x	
40	2,4	70	56	20	21	10	x	3	x	7	x	x	x	x	x	x	112
27	3,3	32	35	10	10	6	x	1	x	5	x	x	x	x	x	x	
197	3,7	224	189	71	42	45	x	15	x	11	x	x	x	x	x	x	113
133	4,9	103	117	19	25	29	x	8	x	5	x	x	x	x	x	x	
96	3,4	150	112	25	54	8	x	8	x	19	x	x	x	x	x	x	114
57	4,0	69	65	15	26	5	x	5	x	11	x	x	x	x	x	x	
232	1,8	339	440	142	70	10	x	145	x	97	x	x	x	x	x	x	116
92	1,5	163	194	65	36	7	x	81	x	44	x	x	x	x	x	x	
80	3,5	131	71	15	22	8	x	5	x	5	x	x	x	x	x	x	117
55	4,8	54	36	4	10	6	x	3	x	2	x	x	x	x	x	x	
46	2,4	64	90	13	26	3	x	4	x	6	x	x	x	x	x	x	118
30	3,1	30	52	6	15	2	x	2	x	1	x	x	x	x	x	x	
56	1,4	129	151	44	37	6	x	25	x	28	x	x	x	x	x	x	119
34	1,7	66	77	24	21	5	x	15	x	14	x	x	x	x	x	x	
92	1,4	230	120	106	530	3	x	7	x	29	x	x	x	x	x	x	121
65	2,0	112	58	80	211	1	x	3	x	12	x	x	x	x	x	x	
23	3,1	30	25	6	6	1	x	-	x	1	x	x	x	x	x	x	122
14	3,7	16	12	2	3	-	x	-	x	1	x	x	x	x	x	x	
256	6,6	167	173	34	39	21	x	25	x	15	x	x	x	x	x	x	124
77	3,9	85	83	17	23	8	x	14	x	10	x	x	x	x	x	x	
165	7,7	102	54	26	21	5	x	10	x	9	x	x	x	x	x	x	126
82	7,7	49	30	11	13	2	x	5	x	6	x	x	x	x	x	x	
106	5,3	119	67	23	27	6	x	4	x	2	x	x	x	x	x	x	127
63	6,2	62	37	7	9	2	x	2	x	1	x	x	x	x	x	x	

Noch: 1. Ergebnisse der Landtagswahl 1998 nach

Schl. Nr	Gebiet	Stimmbe- rechtigte	Wähler	Art der Stimme	Ungültige Stimmen		Gültige Stimmen	Von den gültigen Stimmen entfielen auf											
		Nicht- wähler	Wahlbe- teiligung in %					CSU		SPD		GRÜNE		Sonstige					
								Anzahl	%	Anzahl	%	Anzahl	%	Anzahl	%				
			Anzahl		%	Anzahl	Anzahl	%	Anzahl	%	Anzahl	%	Anzahl	%					
		1	2	3	4	5	6	7	8	9	10	11	12	13	14				
Noch: Niederbayern																			
277 Noch: Landkreis Rottal-Inn																			
128	Kirchdorf a.Inn	3 688	2 341	G	67	1,4	4 615	2 469	53,5	1 294	28,0	204	4,4	648	14,0				
		1 347	63,5	E	30	1,3	2 311	1 206	52,2	695	30,1	63	2,7	347	15,0				
131	Malgersdorf	862	604	G	20	1,7	1 188	826	69,5	214	18,0	20	1,7	128	10,8				
		258	70,1	E	10	1,7	594	384	64,6	124	20,9	9	1,5	77	13,0				
133	Massing, M	2 703	1 742	G	38	1,1	3 446	2 195	63,7	724	21,0	69	2,0	458	13,3				
		961	64,4	E	15	0,9	1 727	1 073	62,1	393	22,8	31	1,8	230	13,3				
134	Mitterskirchen	1 434	907	G	21	1,2	1 793	1 234	68,8	351	19,6	44	2,5	164	9,1				
		527	63,2	E	9	1,0	898	605	67,4	190	21,2	23	2,6	80	8,9				
138	Pfarrkirchen, St	8 867	5 565	G	191	1,7	10 939	6 436	58,8	2 625	24,0	384	3,5	1 494	13,7				
		3 302	62,8	E	67	1,2	5 498	3 182	57,9	1 380	25,1	164	3,0	772	14,0				
139	Postmünster	1 867	1 218	G	29	1,2	2 407	1 521	63,2	457	19,0	87	3,6	342	14,2				
		649	65,2	E	7	0,6	1 211	741	61,2	253	20,9	42	3,5	175	14,5				
140	Reut	1 319	890	G	31	1,7	1 748	1 128	64,5	265	15,2	66	3,8	289	16,5				
		429	67,5	E	11	1,2	879	542	61,7	146	16,6	28	3,2	163	18,5				
141	Rimbach	696	517	G	8	0,8	1 026	753	73,4	145	14,1	21	2,0	107	10,4				
		179	74,3	E	3	0,6	514	366	71,2	81	15,8	10	1,9	57	11,1				
142	Roßbach	2 287	1 293	G	38	1,5	2 548	1 709	67,1	461	18,1	62	2,4	316	12,4				
		994	56,5	E	24	1,9	1 269	823	64,9	245	19,3	32	2,5	169	13,3				
144	Schönau	1 400	932	G	41	2,2	1 823	1 135	62,3	335	18,4	72	3,9	281	15,4				
		468	66,6	E	10	1,1	922	551	59,8	188	20,4	33	3,6	150	16,3				
145	Simbach a.Inn, St	7 212	4 477	G	113	1,3	8 841	5 465	61,8	1 756	19,9	553	6,3	1 067	12,1				
		2 735	62,1	E	43	1,0	4 434	2 724	61,4	954	21,5	193	4,4	563	12,7				
147	Stubenberg	1 004	633	G	15	1,2	1 251	699	55,9	259	20,7	65	5,2	228	18,2				
		371	63,0	E	5	0,8	628	337	53,7	135	21,5	28	4,5	128	20,4				
148	Tann, M	2 875	1 923	G	80	2,1	3 766	2 381	63,2	729	19,4	139	3,7	517	13,7				
		952	66,9	E	30	1,6	1 893	1 159	61,2	390	20,6	54	2,9	290	15,3				
149	Triftern, M	4 201	2 481	G	82	1,7	4 880	2 789	57,2	866	17,7	142	2,9	1 083	22,2				
		1 720	59,1	E	26	1,0	2 455	1 280	52,1	443	18,0	49	2,0	683	27,8				
151	Unterdietfurt	1 562	1 104	G	37	1,7	2 171	1 375	63,3	438	20,2	72	3,3	286	13,2				
		458	70,7	E	9	0,8	1 095	668	61,0	248	22,6	33	3,0	146	13,3				
152	Wittbreut	1 500	932	G	28	1,5	1 836	1 130	61,5	255	13,9	109	5,9	342	18,6				
		568	62,1	E	8	0,9	924	538	58,2	133	14,4	44	4,8	209	22,6				
153	Wurmannsquick, M	2 718	1 827	G	54	1,5	3 600	2 323	64,5	668	18,6	106	2,9	503	14,0				
		891	67,2	E	16	0,9	1 811	1 133	62,6	391	21,6	41	2,3	246	13,6				
154	Zeilarn	1 644	1 053	G	33	1,6	2 073	1 423	68,6	281	13,6	84	4,1	285	13,7				
		591	64,1	E	15	1,4	1 038	705	67,9	157	15,1	35	3,4	141	13,6				
	Zusammen	88 425	56 847	G	1 771	1,6	111 917	68 745	61,4	23 467	21,0	3 895	3,5	15 810	14,1				
		31 578	64,3	E	623	1,1	56 221	33 586	59,7	12 696	22,6	1 641	2,9	8 298	14,8				
278 Landkreis Straubing-Bogen																			
112	Aholting	1 040	726	G	11	0,8	1 441	922	64,0	236	16,4	32	2,2	251	17,4				
		314	69,8	E	2	0,3	724	456	63,0	126	17,4	13	1,8	129	17,8				
113	Aiterhofen	2 246	1 675	G	71	2,1	3 279	2 414	73,6	364	11,1	26	0,8	475	14,5				
		571	74,6	E	21	1,3	1 654	1 225	74,1	184	11,1	11	0,7	234	14,1				
116	Ascha	996	633	G	4	0,3	1 262	692	54,8	291	23,1	26	2,1	253	20,0				
		363	63,6	E	2	0,3	631	358	56,7	131	20,8	10	1,6	132	20,9				
117	Atting	1 164	871	G	11	0,6	1 731	1 120	64,7	243	14,0	24	1,4	344	19,9				
		293	74,8	E	3	0,3	868	546	62,9	132	15,2	8	0,9	182	21,0				
118	Bogen, St	7 246	4 880	G	184	1,9	9 576	5 698	59,5	1 892	19,8	243	2,5	1 743	18,2				
		2 366	67,3	E	68	1,4	4 812	2 798	58,1	960	20,0	105	2,2	949	19,7				
120	Falkenfels	653	429	G	17	2,0	841	542	64,4	135	16,1	27	3,2	137	16,3				
		224	65,7	E	5	1,2	424	265	62,5	68	16,0	13	3,1	78	18,4				
121	Feldkirchen	1 286	945	G	21	1,1	1 869	1 184	63,3	328	17,5	33	1,8	324	17,3				
		341	73,5	E	8	0,8	937	572	61,0	184	19,6	11	1,2	170	18,1				
123	Geiselhöring, St	4 944	3 640	G	128	1,8	7 152	3 524	49,3	718	10,0	83	1,2	2 827	39,5				
		1 304	73,6	E	30	0,8	3 610	1 443	40,0	298	8,3	27	0,7	1 842	51,0				
129	Haibach	1 702	1 292	G	31	1,2	2 553	1 717	67,3	318	12,5	34	1,3	484	19,0				
		410	75,9	E	11	0,9	1 281	871	68,0	128	10,0	12	0,9	270	21,1				

G = Gesamtstimmen. E = Erststimmen.

Von den gültigen Stimmen entfielen auf																		Schl. Nr.
davon																		
FR. WÄHLER		REP	ödp	F.D.P.	BP	BFB	FBÜ	NPD	PBC	ASP	"6. PAR- TEI"	NATUR- GESETZ	STATT Partei	Fr. Franken	DKP	HP		
Anzahl	%	Anzahl																
15	16	17	18	19	20	21	22	23	24	25	26	27	28	29	30	31		
Noch: Niederbayern																		
153	3,3	243	121	44	37	15	x	22	x	13	x	x	x	x	x	x	277	
79	3,4	133	67	21	20	7	x	13	x	7	x	x	x	x	x	x	128	
27	2,3	47	24	10	15	1	x	2	x	2	x	x	x	x	x	x	131	
22	3,7	26	12	5	8	1	x	2	x	1	x	x	x	x	x	x		
120	3,5	110	90	53	47	8	x	21	x	9	x	x	x	x	x	x	133	
67	3,9	53	40	29	19	4	x	10	x	8	x	x	x	x	x	x		
40	2,2	44	35	23	14	2	x	3	x	3	x	x	x	x	x	x	134	
25	2,8	18	17	12	3	1	x	2	x	2	x	x	x	x	x	x		
301	2,8	366	494	133	72	49	x	52	x	27	x	x	x	x	x	x	138	
171	3,1	177	265	56	33	22	x	32	x	16	x	x	x	x	x	x		
85	3,5	69	112	26	25	3	x	19	x	3	x	x	x	x	x	x	139	
49	4,0	28	60	13	12	2	x	9	x	2	x	x	x	x	x	x		
48	2,7	81	92	18	31	11	x	2	x	6	x	x	x	x	x	x	140	
33	3,8	40	58	6	16	5	x	1	x	4	x	x	x	x	x	x		
14	1,4	29	27	11	16	-	x	8	x	2	x	x	x	x	x	x	141	
8	1,6	15	13	6	10	-	x	4	x	1	x	x	x	x	x	x		
42	1,6	114	88	23	27	5	x	8	x	9	x	x	x	x	x	x	142	
28	2,2	54	40	15	19	3	x	6	x	4	x	x	x	x	x	x		
62	3,4	113	56	17	14	11	x	4	x	4	x	x	x	x	x	x	144	
35	3,8	56	26	13	8	8	x	2	x	2	x	x	x	x	x	x		
219	2,5	293	325	104	58	31	x	16	x	21	x	x	x	x	x	x	145	
138	3,1	146	180	40	26	12	x	9	x	12	x	x	x	x	x	x		
43	3,4	51	97	20	10	3	x	2	x	2	x	x	x	x	x	x	147	
31	4,9	24	56	9	4	2	x	1	x	1	x	x	x	x	x	x		
117	3,1	139	158	33	29	18	x	9	x	14	x	x	x	x	x	x	148	
78	4,1	72	93	16	14	6	x	6	x	5	x	x	x	x	x	x		
242	5,0	200	494	52	37	26	x	11	x	21	x	x	x	x	x	x	149	
176	7,2	90	359</															

Noch: 1. Ergebnisse der Landtagswahl 1998 nach

Schl. Nr.	Gebiet	Stimmebe-	Wähler	Art der Stimme	Ungültige Stimmen		Gültige Stimmen	Von den gültigen Stimmen entfielen auf											
		rechtigte	Wahlbe- teiligung in %					CSU		SPD		GRÜNE		Sonstige					
								Anzahl	%	Anzahl	%	Anzahl	%	Anzahl	%				
			Anzahl		%	Anzahl													
		1	2	3	4	5	6	7	8	9	10	11	12	13	14				
Noch: Niederbayern																			
278	Noch: Landkreis Straubing-Bogen																		
134	Haselbach	1 185	821	G	22	1,3	1 620	942	58,1	343	21,2	36	2,2	299	18,5				
		364	69,3	E	8	1,0	813	481	59,2	149	18,3	15	1,8	168	20,7				
139	Hunderdorf	2 512	1 617	G	62	1,9	3 172	1 651	52,0	755	23,8	26	0,8	740	23,3				
		895	64,4	E	21	1,3	1 596	801	50,2	375	23,5	8	0,5	412	25,8				
140	Irlbach	915	604	G	25	2,1	1 183	700	59,2	239	20,2	9	0,8	235	19,9				
		311	66,0	E	13	2,2	591	350	59,2	122	20,6	4	0,7	115	19,5				
141	Kirchroth	2 571	1 808	G	31	0,9	3 585	2 254	62,9	578	16,1	42	1,2	711	19,8				
		763	70,3	E	6	0,3	1 802	1 104	61,3	316	17,5	19	1,1	363	20,1				
143	Konzell	1 318	1 010	G	31	1,5	1 989	1 025	51,5	691	34,7	20	1,0	253	12,7				
		308	76,6	E	18	1,8	992	582	58,7	225	22,7	9	0,9	176	17,7				
144	Laberweinting	2 635	1 954	G	48	1,2	3 860	2 211	57,3	441	11,4	110	2,8	1 098	28,4				
		681	74,2	E	14	0,7	1 940	1 017	52,4	202	10,4	39	2,0	682	35,2				
146	Leiblfing	2 659	2 104	G	32	0,8	4 176	2 550	61,1	555	13,3	45	1,1	1 026	24,6				
		755	73,6	E	15	0,7	2 089	1 203	57,6	279	13,4	17	0,8	590	28,2				
147	Loitzendorf	484	357	G	10	1,4	704	421	59,8	142	20,2	9	1,3	132	18,8				
		127	73,8	E	2	0,6	355	224	63,1	47	13,2	4	1,1	80	22,5				
148	Mallersdorf-Pfaffenberg, M	5 180	3 762	G	110	1,5	7 414	4 635	62,5	1 148	15,5	131	1,8	1 500	20,2				
		1 418	72,6	E	33	0,9	3 729	2 249	60,3	562	15,1	47	1,3	871	23,4				
149	Mariaposching	1 025	679	G	30	2,2	1 328	677	51,0	271	20,4	27	2,0	353	26,6				
		346	66,2	E	9	1,3	670	333	49,7	132	19,7	11	1,6	194	29,0				
151	Mitterfels, M	1 773	1 214	G	29	1,2	2 399	1 315	54,8	564	23,5	57	2,4	463	19,3				
		559	68,5	E	11	0,9	1 203	667	55,4	266	22,1	22	1,8	248	20,6				
154	Neukirchen	1 266	886	G	43	2,4	1 729	986	57,0	318	18,4	32	1,9	393	22,7				
		380	70,0	E	13	1,5	873	490	56,1	157	18,0	12	1,4	214	24,5				
159	Niederwinkling	1 504	1 153	G	48	2,1	2 258	1 102	48,8	281	12,4	48	2,1	827	36,6				
		351	76,7	E	14	1,2	1 139	533	46,8	131	11,5	19	1,7	456	40,0				
167	Oberschneiding	1 964	1 451	G	34	1,2	2 868	2 109	73,5	332	11,6	52	1,8	375	13,1				
		513	73,9	E	11	0,8	1 440	1 046	72,6	179	12,4	22	1,5	193	13,4				
170	Parkstetten	2 072	1 440	G	28	1,0	2 852	1 605	56,3	624	21,9	62	2,2	561	19,7				
		632	69,5	E	11	0,8	1 429	790	55,3	324	22,7	29	2,0	286	20,0				
171	Perasdorf	456	325	G	12	1,8	638	359	56,3	124	19,4	9	1,4	146	22,9				
		131	71,3	E	6	1,8	319	179	56,1	60	18,8	4	1,3	76	23,8				
172	Perkam	990	681	G	16	1,2	1 346	854	63,4	240	17,8	12	0,9	240	17,8				
		309	68,8	E	5	0,7	676	417	61,7	119	17,6	5	0,7	135	20,0				
177	Rain	1 720	1 206	G	26	1,1	2 386	1 374	57,6	422	17,7	32	1,3	558	23,4				
		514	70,1	E	9	0,7	1 197	677	56,6	219	18,3	12	1,0	289	24,1				
178	Rattenberg	1 400	913	G	29	1,6	1 797	886	49,3	463	25,8	43	2,4	405	22,5				
		487	65,2	E	7	0,8	906	436	48,1	174	19,2	20	2,2	276	30,5				
179	Rattiszell	1 110	854	G	29	1,7	1 679	1 105	65,8	308	18,3	39	2,3	227	13,5				
		256	76,9	E	5	0,6	849	560	66,0	135	15,9	21	2,5	133	15,7				
182	Salching	1 611	1 102	G	16	0,7	2 188	1 356	62,0	408	18,6	47	2,1	377	17,2				
		509	68,4	E	6	0,5	1 096	678	61,9	212	19,3	21	1,9	185	16,9				
184	Sankt Englmar	1 010	804	G	29	1,8	1 579	910	57,6	409	25,9	26	1,6	234	14,8				
		206	79,6	E	12	1,5	792	458	57,8	192	24,2	9	1,1	133	16,8				
187	Schwarzach, M	2 030	1 415	G	37	1,3	2 793	1 597	57,2	563	20,2	70	2,5	563	20,2				
		615	69,7	E	11	0,8	1 404	793	56,5	292	20,8	30	2,1	289	20,6				
189	Stallwang	1 073	777	G	22	1,4	1 532	960	62,7	327	21,3	19	1,2	226	14,8				
		296	72,4	E	7	0,9	770	497	64,5	128	16,6	9	1,2	136	17,7				
190	Steinach	1 940	1 312	G	25	1,0	2 599	1 483	57,1	508	19,5	57	2,2	551	21,2				
		628	67,6	E	7	0,5	1 305	728	55,8	269	20,6	18	1,4	290	22,2				
192	Straßkirchen	2 400	1 608	G	27	0,8	3 189	1 948	61,1	699	21,9	30	0,9	512	16,1				
		792	67,0	E	9	0,6	1 599	958	59,9	367	23,0	15	0,9	259	16,2				
197	Wiesenfelden	2 619	1 883	G	38	1,0	3 728	2 597	69,7	491	13,2	109	2,9	531	14,2				
		736	71,9	E	10	0,5	1 873	1 296	69,2	250	13,3	49	2,6	278	14,8				
198	Windberg	747	531	G	16	1,5	1 046	596	57,0	171	16,3	16	1,5	263	25,1				
		216	71,1	E	3	0,6	528	285	54,0	81	15,3	7	1,3	155	29,4				

Regierungsbezirken, Kreisen und Gemeinden

Von den gültigen Stimmen entfielen auf																		Schl. Nr.
davon																		
FR. WÄHLER		REP	ödp	F.D.P.	BP	BFB	FBU	NPD	PBC	ASP	"6. PAR- TEI"	NATUR- GESETZ	STATT Partei	Fr. Franken	DKP	HP		
Anzahl	%	Anzahl																
15	16	17	18	19	20	21	22	23	24	25	26	27	28	29	30	31		
Noch: Niederbayern																		
148	9,1	56	61	5	18	2	x	9	x	-	x	x	x	x	x	x	278	
82	10,1	26	41	x	13	1	x	5	x	x	x	x	x	x	x	x	134	
177	5,6	218	258	14	56	4	x	8	x	5	x	x	x	x	x	x	139	
104	6,5	106	160	x	34	4	x	4	x	x	x	x	x	x	x	x		
101	8,5	22	88	14	7	-	x	1	x	2	x	x	x	x	x	x	140	
54	9,1	11	44	x	5	-	x	1	x	x	x	x	x	x	x	x		
289	8,1	201	141	8	48	1	x	20	x	3	x	x	x	x	x	x	141	
149	8,3	100	79	x	25	1	x	9	x	x	x	x	x	x	x	x		
31	1,6	59	45	3	109	1	x	3	x	2	x	x	x	x	x	x	143	
20	2,0	35	30	x	89	-	x	2	x	x	x	x	x	x	x	x		
767	19,9	89	116	30	78	5	x	9	x	4	x	x	x	x	x	x	144	
556	28,7	43	57	x	19	2	x	5	x	x	x	x	x	x	x	x		
575	13,8	146	218	13	37	3	x	28	x	6	x	x	x	x	x	x	146	
374	17,9	72	113	x	19	-	x	12	x	x	x	x	x	x	x	x		
22	3,1	45	25	1	34	3	x	2	x	-	x	x	x	x	x	x	147	
16	4,5	25	12	x	24	1	x	2	x	x	x	x	x	x	x	x		
809	10,9	228	239	52	141	9	x	21	x	1	x	x	x	x	x	x	148	
574	15,4	112	130	x	39	4	x	12	x	x	x	x	x	x	x	x		
129	9,7	67	57	8	28	2	x	61	x	1	x	x	x	x	x	x	149	
68	10,1	32	36	x	14	1	x	43	x	x	x	x	x	x	x	x		
159	6,6	78	174	6	27	5	x	12	x	2	x	x	x	x	x	x	151	
88	7,3	40	93	x	16	3	x	8	x	x	x	x	x	x	x	x		
87	5,0	132	126	9	32	4	x	1	x	2	x	x	x	x	x	x	154	
48	5,5	69	75	x	19	3	x	-	x	x	x	x	x	x	x	x		
563	24,9	94	96	20	16	4	x	33	x	1	x	x	x	x	x	x	159	
315	27,7	46	66	x	6	3	x	20	x	x	x	x	x	x	x	x		
115	4,0	68	107	22	30	1	x	31	x	1	x	x	x	x	x	x	167	
62	4,3	32	66	x	15	1	x	17	x									

Noch: 1. Ergebnisse der Landtagswahl 1998 nach

Schl. Nr.	Gebiet	Stimmebe- rechtigte	Wähler	Art der Stimme	Ungültige Stimmen		Gültige Stimmen		Von den gültigen Stimmen entfielen auf							
		Nicht- wähler	Wahlbe- teiligung in %						CSU		SPD		GRÜNE		Sonstige	
									Anzahl	%	Anzahl	%	Anzahl	%	Anzahl	%
					1	2	3	4	5	6	7	8	9	10	11	12
Noch: Niederbayern																
278	Noch: Landkreis Straubing-Bogen															
	Zusammen	69 646 20 284	49 362 70,9	G E	1 383 446	1,4 0,9	97 341 48 916	58 021 28 366	59,6 58,0	16 940 8 175	17,4 16,7	1 743 707	1,8 1,4	20 637 11 668	21,2 23,9	
279	Landkreis Dingolfing-Landau															
112	Dingolfing, St	13 117 4 881	8 236 62,8	G E	351 79	2,1 1,0	16 121 8 157	8 771 4 441	54,4 54,4	4 974 2 683	30,9 32,9	724 359	4,5 4,4	1 652 674	10,2 8,3	
113	Eichendorf, M	5 258 1 841	3 417 65,0	G E	64 22	0,9 0,6	6 770 3 395	4 003 2 080	59,1 61,3	1 593 876	23,5 25,8	143 71	2,1 2,1	1 031 368	15,2 10,8	
115	Frontenhausen, M	3 013 1 172	1 841 61,1	G E	42 12	1,1 0,7	3 640 1 829	2 012 1 001	55,3 54,7	1 070 578	29,4 31,6	78 32	2,1 1,7	480 218	13,2 11,9	
116	Gottfrieding	1 528 490	1 038 67,9	G E	55 15	2,6 1,4	2 021 1 023	1 075 538	53,2 52,6	591 336	29,2 32,8	111 55	5,5 5,4	244 94	12,1 9,2	
122	Landau a.d.Isar, St	9 770 3 506	6 264 64,1	G E	253 83	2,0 1,3	12 275 6 181	7 681 3 928	62,6 63,5	2 727 1 462	22,2 23,7	393 179	3,2 2,9	1 474 612	12,0 9,9	
124	Loiching	2 576 788	1 788 69,4	G E	53 10	1,5 0,6	3 523 1 778	1 882 923	53,4 51,9	929 504	26,4 28,3	157 66	4,5 3,7	555 285	15,8 16,0	
125	Mamming	2 116 621	1 495 70,7	G E	53 14	1,8 0,9	2 937 1 481	1 714 854	58,4 57,7	744 420	25,3 28,4	128 60	4,4 4,1	351 147	12,0 9,9	
126	Marklkofen	2 762 899	1 863 67,5	G E	55 16	1,5 0,9	3 671 1 847	1 938 967	52,8 52,4	1 107 600	30,2 32,5	127 62	3,5 3,4	499 218	13,6 11,8	
127	Mengkofen	3 925 1 103	2 822 71,9	G E	84 24	1,5 0,9	5 560 2 798	3 403 1 723	61,2 61,6	1 282 700	23,1 25,0	179 91	3,2 3,3	696 284	12,5 10,2	
128	Moosthenning	3 194 1 009	2 185 68,4	G E	68 16	1,6 0,7	4 302 2 169	2 218 1 117	51,6 51,5	1 241 651	28,8 30,0	289 164	6,7 7,6	554 237	12,9 10,9	
130	Niederviehbach	1 705 479	1 226 71,9	G E	56 16	2,3 1,3	2 396 1 210	1 286 656	53,7 54,2	681 358	28,4 29,6	108 49	4,5 4,0	321 147	13,4 12,1	
132	Pilsting, M	4 672 1 421	3 251 69,6	G E	85 21	1,3 0,6	6 417 3 230	4 019 2 021	62,6 62,6	1 391 776	21,7 24,0	208 86	3,2 2,7	799 347	12,5 10,7	
134	Reisbach, M	5 402 1 557	3 845 71,2	G E	129 31	1,7 0,8	7 561 3 814	4 743 2 446	62,7 64,1	1 652 861	21,8 22,6	197 96	2,6 2,5	969 411	12,8 10,8	
135	Simbach, M	2 802 877	1 925 68,7	G E	50 14	1,3 0,7	3 800 1 911	2 487 1 221	65,4 63,9	758 419	19,9 21,9	112 58	2,9 3,0	443 213	11,7 11,1	
137	Wallersdorf, M	5 004 1 780	3 224 64,4	G E	103 28	1,6 0,9	6 345 3 196	3 574 1 843	56,3 57,7	1 412 800	22,3 25,0	154 79	2,4 2,5	1 205 474	19,0 14,8	
	Zusammen	66 844 22 424	44 420 66,5	G E	1 501 401	1,7 0,9	87 339 44 019	50 806 25 759	58,2 58,5	22 152 12 024	25,4 27,3	3 108 1 507	3,6 3,4	11 273 4 729	12,9 10,7	
	Landkreise zusammen	757 820 257 961	499 859 66,0	G E	15 024 4 950	1,5 1,0	984 668 494 894	552 885 274 923	56,1 55,6	246 662 127 073	25,1 25,7	34 273 16 515	3,5 3,3	150 848 76 383	15,3 15,4	

Regierungsbezirken, Kreisen und Gemeinden

Von den gültigen Stimmen entfielen auf																		Schl. Nr.
davon																		
FR. WÄHLER	REP	ödp	F.D.P.	BP	BFB	FBU	NPD	PBC	ASP	"6. PAR- TEI"	NATUR- GESETZ	STATT Partei	Fr. Franken	DKP	HP			
Anzahl	%	Anzahl																
15	16	17	18	19	20	21	22	23	24	25	26	27	28	29	30	31		
Noch: Niederbayern																		
9 236	9,5	3 799	4 646	492	1 748	137	x	515	x	64	x	x	x	x	x	x	278	
5 793	11,8	1 839	2 666	x	1 027	63	x	280	x	x	x	x	x	x	x	x	Zus.	
																		279
176	1,1	587	395	271	118	34	x	44	x	27	x	x	x	x	x	x	112	
68	0,8	275	166	72	51	17	x	25	x	x	x	x	x	x	x	x		
58	0,9	241	604	45	43	15	x	17	x	8	x	x	x	x	x	x	113	
23	0,7	116	167	18	22	8	x	14	x	x	x	x	x	x	x	x		
46	1,3	207	91	41	76	5	x	9	x	5	x	x	x	x	x	x	115	
21	1,1	95	41	14	40	3	x	4	x	x	x	x	x	x	x	x		
35	1,7	81	51	32	20	7	x	10	x	8	x	x	x	x	x	x	116	
13	1,3	33	19	11	9	4	x	5	x	x	x	x	x	x	x	x		
187	1,5	437	504	113	89	35	x	52	x	57	x	x	x	x	x	x	122	
90	1,5	197	190	45	42	20	x	28	x	x	x	x	x	x	x	x		
46	1,3	184	224	43	29	9	x	16	x	4	x	x	x	x	x	x	124	
17	1,0	83	147	12	12	5	x	9	x	x	x	x	x	x	x	x		
72	2,5	102	79	41	24	11	x	17	x	5	x	x	x	x	x	x	125	
29	2,0	45	35	14	14	4	x	6	x	x	x	x	x	x	x	x		
53	1,4	213	132	29	55	6	x	6	x	5	x	x	x	x	x	x	126	
25	1,4	96	54	12	26	2	x	3	x	x	x	x	x	x	x	x		
153	2,8	203	176	84	42	11	x	20	x	7	x	x	x	x	x	x	127	
37	1,3	90	84	40	18	5	x	10	x	x	x	x	x	x	x	x		
101	2,3	207	136	45	49	1	x	8	x	7	x	x	x	x	x	x	128	
44	2,0	92	58	15	25	-	x	3	x	x	x	x	x	x	x	x		
51	2,1	92	100	39	30	-	x	7	x	2	x	x	x	x	x	x	130	
23	1,9	41	48	18	14	-	x	3	x	x	x	x	x	x	x	x		
191	3,0	245	183	73	43	10	x	30	x	24	x	x	x	x	x	x	132	
84	2,6	108	80	34	16	6	x	19	x	x	x	x	x	x	x	x		
104	1,4	405	287	65	58	28	x	13	x	9	x	x	x	x	x	x	134	
42	1,1	168	128	24	28	15	x	6	x	x	x	x	x	x	x	x		
88	2,3	162	107	41	27	7	x	6	x	5	x	x	x	x	x	x	135	
45	2,4	78	47	19	17	4	x	3	x	x	x	x	x	x	x	x		
123	1,9	728	165	35	41	12	x	95	x	6	x	x	x	x	x	x	137	
43	1,3	244	67	19	21	7	x	73	x	x	x	x	x	x	x	x		
1 484	1,7	4 094	3 234	997	744	191	x	350	x	179	x	x	x	x	x	x	Zus.	
604	1,4	1 761	1 331	367	355	100	x	211	x	x	x	x	x	x	x	x		
46 775	4,8	40 403	31 386	10 689	14 710	2 401	x	3 301	x	1 183	x	x	x	x	x	x	Lkr	
25 768	5,2	20 282	15 867	4 543	6 908	1 102	x	1 696	x	217	x	x	x	x	x	x		

Noch: 1. Ergebnisse der Landtagswahl 1998 nach

Schl. Nr.	Gebiet	Stimmbe- rechtigte	Wähler	Art der Stimme	Ungültige Stimmen		Gültige Stimmen	Von den gültigen Stimmen entfielen auf											
		Nicht- wähler	Wahlbe- teiligung in %					CSU		SPD		GRÜNE		Sonstige					
								Anzahl	%	Anzahl	%	Anzahl	%	Anzahl	%				
		1	2	3	4	5	6	7	8	9	10	11	12	13	14				

Oberpfalz															
Kreisfreie Städte															
361	Amberg	33 125 11 195	21 930 66,2	G E	639 201	1,5 0,9	43 219 21 728	21 023 10 421	48,6 48,0	15 889 8 552	36,8 39,4	1 715 705	4,0 3,2	4 592 2 050	10,6 9,4
362	Regensburg	94 329 32 269	62 060 65,8	G E	1 047 418	0,8 0,7	123 058 61 638	64 676 31 977	52,6 51,9	37 330 19 114	30,3 31,0	9 373 4 421	7,6 7,2	11 679 6 126	9,5 9,9
363	Weiden i.d.OPf.	33 850 11 003	22 847 67,5	G E	730 240	1,6 1,1	44 950 22 606	22 900 11 952	50,9 52,9	16 909 8 129	37,6 36,0	1 904 1 003	4,2 4,4	3 237 1 522	7,2 6,7
	Kreisfreie Städte zusammen	161 304 54 467	106 837 66,2	G E	2 416 859	1,1 0,8	211 227 105 972	108 599 54 350	51,4 51,3	70 128 35 795	33,2 33,8	12 992 6 129	6,2 5,8	19 508 9 698	9,2 9,2

371 Landkreis Amberg-Regensburg															
111	Ammerthal	1 403 297	1 106 78,8	G E	28 13	1,3 1,2	2 184 1 093	964 475	44,1 43,5	833 441	38,1 40,3	77 34	3,5 3,1	310 143	14,2 13,1
113	Auerbach i.d.OPf., St	7 038 1 981	5 057 71,9	G E	123 45	1,2 0,9	9 991 5 012	4 686 2 249	46,9 44,9	4 483 2 432	44,9 48,5	258 101	2,6 2,0	564 230	5,6 4,6
116	Birgland	1 276 357	919 72,0	G E	16 1	0,9 0,1	1 822 918	1 022 467	56,1 50,9	543 326	29,8 35,5	57 26	3,1 2,8	200 99	11,0 10,8
118	Ebermannsdorf	1 797 453	1 344 74,8	G E	22 7	0,8 0,5	2 666 1 337	1 248 594	46,8 44,4	808 413	30,3 30,9	60 20	2,3 1,5	550 310	20,6 23,2
119	Edelsfeld	1 394 378	1 016 72,9	G E	25 4	1,2 0,4	2 007 1 012	903 449	45,0 44,4	655 385	32,6 38,0	60 25	3,0 2,5	389 153	19,4 15,1
120	Ensdorf	1 670 343	1 327 79,5	G E	23 7	0,9 0,5	2 631 1 320	1 351 647	51,3 49,0	970 538	36,9 40,8	102 41	3,9 3,1	208 94	7,9 7,1
121	Freihung, M	2 060 516	1 544 75,0	G E	50 28	1,6 1,8	3 038 1 516	1 703 838	56,1 55,3	954 479	31,4 31,6	46 26	1,5 1,7	335 173	11,0 11,4
122	Freudenberg	2 998 614	2 384 79,5	G E	58 17	1,2 0,7	4 710 2 367	2 559 1 262	54,3 53,3	1 550 786	32,9 33,2	110 60	2,3 2,5	491 259	10,4 10,9
123	Gebenbach	657 123	534 81,3	G E	10 8	0,9 1,5	1 058 526	469 245	44,3 46,6	233 151	22,0 28,7	18 8	1,7 1,5	338 122	31,9 23,2
126	Hahnbach, M	3 869 835	3 034 78,4	G E	101 25	1,7 0,8	5 967 3 009	3 401 1 676	57,0 55,7	1 661 959	27,8 31,9	142 59	2,4 2,0	763 315	12,8 10,5
127	Hirschau, St	4 938 1 138	3 800 77,0	G E	124 75	1,6 2,0	7 476 3 725	3 159 1 529	42,3 41,0	2 955 1 597	39,5 42,9	147 63	2,0 1,7	1 215 536	16,3 14,4
128	Hirschbach	986 301	685 69,5	G E	11 6	0,8 0,9	1 359 679	597 273	43,9 40,2	522 299	38,4 44,0	57 28	4,2 4,1	183 79	13,5 11,6
129	Hohenburg, M	1 272 339	933 73,3	G E	32 5	1,7 0,5	1 834 928	1 056 492	57,6 53,0	541 329	29,5 35,5	63 28	3,4 3,0	174 79	9,5 8,5
131	Illschwang	1 312 347	965 73,6	G E	16 6	0,8 0,6	1 914 959	1 017 459	53,1 47,9	637 369	33,3 38,5	56 25	2,9 2,6	204 106	10,7 11,1
132	Kastl, M	1 926 441	1 485 77,1	G E	26 8	0,9 0,5	2 944 1 477	1 848 887	62,8 60,1	591 358	20,1 24,2	180 71	6,1 4,8	325 161	11,0 10,9
135	Königstein, M	1 375 381	994 72,3	G E	32 9	1,6 0,9	1 956 985	993 479	50,8 48,6	646 373	33,0 37,9	51 26	2,6 2,6	266 107	13,6 10,9
136	Kümmersbruck	7 621 2 026	5 595 73,4	G E	143 39	1,3 0,7	11 047 5 556	4 806 2 365	43,5 42,6	4 910 2 592	44,4 46,7	353 159	3,2 2,9	978 440	8,9 7,9
140	Etzelwang	1 186 343	843 71,1	G E	18 8	1,1 0,9	1 668 835	750 352	45,0 42,2	597 313	35,8 37,5	166 107	10,0 12,8	155 63	9,3 7,5
141	Neukirchen b.Sulzb.-Rosenberg	2 225 625	1 600 71,9	G E	36 10	1,1 0,6	3 164 1 590	1 459 674	46,1 42,4	1 191 682	37,6 42,9	187 79	5,9 5,0	327 155	10,3 9,7
144	Poppenricht	2 498 552	1 946 77,9	G E	58 19	1,5 1,0	3 834 1 927	1 747 834	45,6 43,3	1 609 876	42,0 45,5	126 54	3,3 2,8	352 163	9,2 8,5
146	Rieden, M	2 084 561	1 523 73,1	G E	32 9	1,1 0,6	3 014 1 514	1 587 789	52,7 52,1	1 090 569	36,2 37,6	75 27	2,5 1,8	262 129	8,7 8,5
148	Schmidmühlen, M	1 825 535	1 290 70,7	G E	23 5	0,9 0,4	2 557 1 285	1 429 688	55,9 53,5	843 466	33,0 36,3	86 31	3,4 2,4	199 100	7,8 7,8
150	Schnaittenbach, St	3 429 825	2 604 75,9	G E	47 17	0,9 0,7	5 161 2 587	2 495 1 204	48,3 46,5	2 158 1 144	41,8 44,2	65 32	1,3 1,2	443 207	8,6 8,0
151	Sulzbach-Rosenberg, St	15 843 4 710	11 133 70,3	G E	376 107	1,7 1,0	21 890 11 026	9 076 4 316	41,5 39,1	9 507 5 046	43,4 45,8	834 335	3,8 3,0	2 473 1 329	11,3 12,1

G = Gesamtstimmen. E = Erststimmen.

Regierungsbezirken, Kreisen und Gemeinden

Von den gültigen Stimmen entfielen auf																	Schl. Nr.
davon																	
FR. WÄHLER	REP	ödp	F.D.P.	BP	BFB	FBU	NPD	PBC	ASP	"6. PAR- TEI"	NATUR- GESETZ	STATT Partei	Fr. Franken	DKP	HP		
Anzahl	%	Anzahl															
15	16	17	18	19	20	21	22	23	24	25	26	27	28	29	30	31	
Oberpfalz																	
1 442	3,3	1 202	871	564	175	79	x	82	150	x	x	27	x	x	x	x	361
494	2,3	543	483	276	94	41	x	40	79	x	x	x	x	x	x	x	
2 389	1,9	3 304	2 939	1 404	824	205	x	175	108	x	x	331	x	x	x	x	362
1 331	2,2	1 655	1 647	682	459	109	x	83	x	x	x	160	x	x	x	x	
777	1,7	800	537	510	200	269	x	36	60	x	x	48	x	x	x	x	363
363	1,6	403	287	208	115	146	x	x	x	x	x	x	x	x	x	x	
4 608	2,2	5 306	4 347	2 478	1 199	553	x	293	318	x	x	406	x	x	x	x	Zus.
2 188	2,1	2 601	2 417	1 166	668	296	x	123	79	x	x	160	x	x	x	x	
371																	
103	4,7	68	90	21	10	10	x	2	5	x	x	1	x	x	x	x	111
40	3,7	34	48	9	4	5	x	1	2	x	x	x	x	x	x	x	
119	1,2	193	55	94	39	16	x	18	26	x	x	4	x	x	x	x	113
46	0,9	80	28	35	19	7	x	7	8	x	x	x	x	x	x	x	
55	3,0	51	23	43	11	-	x	9	5	x	x	3	x	x	x	x	116
27	2,9	20	9	29	7	-	x	4	3	x	x	x	x	x	x	x	
432	16,2	38	39	22	6	3	x	-	6	x	x	4	x	x	x	x	118
257	19,2	16	20	9	5	1	x	-	2	x	x	x	x	x	x	x	
60	3,0	58	69	160	12	12	x	2	15	x	x	1	x	x	x	x	119
26	2,6	26	36	41	10	7	x	-	7	x	x	x	x	x	x	x	
93	3,5	32	60	11	5	1	x	2	2	x	x	2	x	x	x	x	120
43	3,3	14	29	4	2	1	x	-	1	x	x	x	x	x	x	x	
170	5,6	59	49	25	13	9	x	2	5	x	x	3	x	x	x	x	121
87	5,7	34	25	14	9	4	x	x	x	x	x	x	x	x	x	x	
179	3,8	133	98	33	27	3	x	3	14	x	x	1	x	x	x	x	122
95	4,0	75	50	22	15	2	x	x	x	x	x	x	x	x	x	x	
262	24,8	20	35	12	2	2	x	3	2	x	x	-	x	x	x	x	123
83	15,8	10	20	5	2	-	x	1	1	x	x	x	x	x	x	x	
226	3,8	115	286	81	36	3	x	3	10	x	x	3	x	x	x	x	126
66	2,2	53	121	43	25	1	x	1	5	x	x	x	x	x	x	x	
766	10,2	166	117	113	18	13	x	4	12	x	x	6	x	x	x	x	127
307	8,2	92	58	57	13	9	x	x	x	x	x	x	x	x	x	x	
36	2,6	58	15	42	10	9	x	5	8	x	x	-	x	x	x	x	128
13	1,9	24	7	14	8	6	x	3	4	x	x	x	x	x	x	x	
38	2,1	51	38	19	16	2	x	2	6	x	x	2	x	x	x	x	129
16	1,7	24	17	6	10	1	x	-	5	x	x	x	x	x	x	x	
51	2,7	60	26	40	13	-	x	4	9	x	x	1	x	x	x	x	131
24	2,5	29	15	25	5	-	x	2	6	x	x	x	x	x	x	x	
73	2,5	100	97	26	11	3	x	7	6	x	x	2	x	x	x	x	132
37	2,5	47	49	14	6	2	x	4	2	x	x	x	x	x	x	x	
92	4,7	48	25	74	7	3	x	6	10	x	x	1	x	x	x	x	135
36	3,7	22	11	24	5	-	x	3	6	x	x	x	x	x	x	x	
265	2,4	299	207	78	45	17	x	30	30	x	x	7	x	x	x	x	136
113	2,0	133	106	32	23	8	x	13	12	x	x	x	x	x	x	x	
46	2,8	25	19	35	2	2	x	8	16	x	x	2	x	x	x	x	140
17	2,0	9	10	15	1	1	x	4	6	x	x	x	x	x	x	x	
58	1,8	71	46	115	17	3	x	2	13	x	x	2	x	x	x	x	141
29	1,8	29	23	55	9	2	x	1	7	x	x	x	x	x	x	x	
114	3,0	90	80	16	15	3	x	9	22	x	x	3	x	x	x	x	144
51	2,6	38	41	8	7	1	x	5	12	x	x	x	x	x	x	x	
106	3,5	73	32	28	14	3	x	3	2	x	x	1	x	x	x	x	146
51	3,4	33	19	13	9	1	x	2	1	x	x	x	x	x	x	x	
51	2,0	68	26	21	10	-	x	8	14	x	x	1	x	x	x	x	148
25	1,9	32	14	10	8	-	x	4	7	x	x	x	x	x	x	x	
179	3,5	129	73	24	22	5	x	2	8	x	x	1	x	x	x	x	150
60	2,3	77	37	14	14	5	x	x	x	x	x	x	x	x	x	x	
299	1,4	654	287	795	179	30	x	52	161	x	x	16	x	x	x	x	151
130	1,2	304	147	523	116	11	x	25	73	x	x	x	x	x	x	x	

Noch: 1. Ergebnisse der Landtagswahl 1998 nach

Schl. Nr.	Gebiet	Stimmbe- rechtigte	Wähler	Art der Stimme	Ungültige Stimmen		Gültige Stimmen	Von den gültigen Stimmen entfielen auf							
		Nicht- wähler	Wahlbe- teiligung in %					CSU		SPD		GRÜNE		Sonstige	
					Anzahl	%	Anzahl	Anzahl	%	Anzahl	%	Anzahl	%	Anzahl	%
		1	2		3	4	5	6	7	8	9	10	11	12	13

Noch: Oberpfalz

371 Noch: Landkreis Amberg-Sulzbach

154	Ursensollen	2 588	2 078	G	58	1,4	4 098	2 245	54,8	1 136	27,7	88	2,1	629	15,3
		510	80,3	E	20	1,0	2 058	1 082	52,6	659	32,0	37	1,8	280	13,6
156	Vilseck, St	4 448	2 950	G	77	1,3	5 823	3 076	52,8	1 671	28,7	79	1,4	997	17,1
		1 498	66,3	E	31	1,1	2 919	1 571	53,8	812	27,8	42	1,4	494	16,9
157	Weigendorf	974	735	G	16	1,1	1 454	727	50,0	514	35,4	76	5,2	137	9,4
		239	75,5	E	4	0,5	731	355	48,6	273	37,3	36	4,9	67	9,2
	Zusammen	80 692	59 424	G	1 581	1,3	117 267	56 373	48,1	43 808	37,4	3 619	3,1	13 467	11,5
		21 268	73,6	E	533	0,9	58 891	27 251	46,3	23 667	40,2	1 580	2,7	6 393	10,9

372 Landkreis Cham

112	Arnschwang	1 440	937	G	27	1,4	1 847	1 168	63,2	319	17,3	48	2,6	312	16,9
		503	65,1	E	11	1,2	926	543	58,6	169	18,3	27	2,9	187	20,2
113	Arrach	2 122	1 140	G	33	1,4	2 247	1 078	48,0	795	35,4	46	2,0	328	14,6
		982	53,7	E	10	0,9	1 130	552	48,8	400	35,4	25	2,2	153	13,5
115	Blaibach	1 528	1 030	G	50	2,4	2 010	1 076	53,5	553	27,5	26	1,3	355	17,7
		498	67,4	E	16	1,6	1 014	563	55,5	251	24,8	13	1,3	187	18,4
116	Cham, St	13 326	9 061	G	361	2,0	17 761	11 123	62,6	3 481	19,6	695	3,9	2 462	13,9
		4 265	68,0	E	133	1,5	8 928	5 416	60,7	1 702	19,1	315	3,5	1 495	16,7
117	Chamerau	1 985	1 282	G	32	1,2	2 532	1 317	52,0	819	32,3	76	3,0	320	12,6
		703	64,6	E	11	0,9	1 271	668	52,6	397	31,2	35	2,8	171	13,5
124	Eschlkam, M	2 710	1 725	G	49	1,4	3 401	1 972	58,0	892	26,2	65	1,9	472	13,9
		985	63,7	E	16	0,9	1 709	893	52,3	541	31,7	38	2,2	237	13,9
125	Falkenstein, M	2 524	1 829	G	58	1,6	3 599	2 209	61,4	468	13,0	107	3,0	815	22,6
		695	72,5	E	17	0,9	1 811	1 173	64,8	236	13,0	56	3,1	346	19,1
126	Furth i.Wald, St	7 535	4 773	G	206	2,2	9 340	4 215	45,1	2 363	25,3	251	2,7	2 511	26,9
		2 762	63,3	E	52	1,1	4 721	1 833	38,8	1 185	25,1	98	2,1	1 605	34,0
128	Gleißenberg	718	541	G	41	3,8	1 041	583	56,0	174	16,7	23	2,2	261	25,1
		177	75,3	E	8	1,5	533	295	55,3	77	14,4	11	2,1	150	28,1
130	Grafenwiesen	1 254	771	G	36	2,3	1 506	788	52,3	459	30,5	30	2,0	229	15,2
		483	61,5	E	12	1,6	759	412	54,3	210	27,7	14	1,8	123	16,2
135	Hohenwarth	1 717	939	G	34	1,8	1 844	999	54,2	540	29,3	32	1,7	273	14,8
		778	54,7	E	9	1,0	930	516	55,5	256	27,5	15	1,6	143	15,4
137	Kötzting, St	5 935	3 761	G	180	2,4	7 341	3 737	50,9	1 701	23,2	223	3,0	1 680	22,9
		2 174	63,4	E	67	1,8	3 693	2 029	54,9	703	19,0	127	3,4	834	22,6
138	Lam, M	2 375	1 439	G	41	1,4	2 837	1 439	50,7	996	35,1	71	2,5	331	11,7
		936	60,6	E	20	1,4	1 419	722	50,9	482	34,0	32	2,3	183	12,9
142	Michelsneukirchen	1 227	901	G	29	1,6	1 773	1 321	74,5	152	8,6	34	1,9	266	15,0
		326	73,4	E	4	0,4	897	674	75,1	68	7,6	17	1,9	138	15,4
143	Miltach	1 783	1 233	G	58	2,4	2 408	1 539	63,9	431	17,9	83	3,4	355	14,7
		550	69,2	E	12	1,0	1 221	781	64,0	204	16,7	46	3,8	190	15,6
144	Neukirchen b.Hl.Blut, M	3 253	1 896	G	107	2,8	3 685	1 462	39,7	1 773	48,1	83	2,3	367	10,0
		1 357	58,3	E	11	0,6	1 885	581	30,8	1 128	59,8	33	1,8	143	7,6
146	Pemfling	1 704	1 204	G	46	1,9	2 362	1 641	69,5	339	14,4	74	3,1	308	13,0
		500	70,7	E	20	1,7	1 184	796	67,2	166	14,0	36	3,0	186	15,7
147	Pöding	730	532	G	28	2,6	1 036	601	58,0	239	23,1	41	4,0	155	15,0
		198	72,9	E	11	2,1	521	313	60,1	111	21,3	18	3,5	79	15,2
149	Reichenbach	700	466	G	18	1,9	914	629	68,8	132	14,4	32	3,5	121	13,2
		234	66,6	E	8	1,7	458	321	70,1	68	14,8	15	3,3	54	11,8
150	Rettenbach	1 234	925	G	31	1,7	1 819	1 000	55,0	136	7,5	31	1,7	652	35,8
		309	75,0	E	10	1,1	915	515	56,3	66	7,2	15	1,6	319	34,9
151	Rimbach	1 566	937	G	22	1,2	1 852	939	50,7	589	31,8	54	2,9	270	14,6
		629	59,8	E	10	1,1	927	474	51,1	295	31,8	22	2,4	136	14,7
153	Roding, St	8 493	5 771	G	254	2,2	11 288	8 015	71,0	1 790	15,9	317	2,8	1 166	10,3
		2 722	68,0	E	71	1,2	5 700	4 223	74,1	777	13,6	169	3,0	531	9,3
154	Rötz, St	2 662	1 935	G	34	0,9	3 836	2 768	72,2	489	12,7	83	2,2	496	12,9
		727	72,7	E	13	0,7	1 922	1 351	70,3	242	12,6	45	2,3	284	14,8
155	Runding	1 764	1 120	G	20	0,9	2 220	1 217	54,8	719	32,4	72	3,2	212	9,5
		644	63,5	E	10	0,9	1 110	566	51,0	384	34,6	35	3,2	125	11,3

Regierungsbezirken, Kreisen und Gemeinden

Von den gültigen Stimmen entfielen auf																	Schl. Nr.
davon																	
FR. WÄHLER	REP	ödp	F.D.P.	BP	BFB	FBU	NPD	PBC	ASP	"6. PAR- TEI"	NATUR- GESETZ	STATT Partei	Fr. Franken	DKP	HP		
Anzahl	%	Anzahl															
15	16	17	18	19	20	21	22	23	24	25	26	27	28	29	30	31	
Noch: Oberpfalz																	371
342	8,3	135	94	18	18	2	x	7	11	x	x	2	x	x	x	x	154
148	7,2	60	47	5	10	2	x	3	5	x	x	x	x	x	x	x	
474	8,1	161	279	36	15	14	x	5	12	x	x	1	x	x	x	x	156
255	8,7	92	109	20	7	11	x	x	x	x	x	x	x	x	x	x	
37	2,5	31	8	22	2	x	x	4	32	x	x	1	x	x	x	x	157
16	2,2	15	3	14	2	x	x	2	15	x	x	x	x	x	x	x	
4 726	4,0	2 986	2 273	2 004	575	168	x	202	462	x	x	71	x	x	x	x	Zus.
2 098	3,6	1 422	1 099	1 060	351	88	x	85	190	x	x	x	x	x	x	x	
																	372
124	6,7	55	20	5	85	-	x	-	1	x	x	22	x	x	x	x	112
98	10,6	27	9	2	39	-	x	-	x	x	x	12	x	x	x	x	
71	3,2	113	32	5	56	1	x	3	1	x	x	46	x	x	x	x	113
48	4,2	37	18	2	19	-	x	2	x	x	x	27	x	x	x	x	
221	11,0	42	6	11	23	4	x	2	9	x	x	37	x	x	x	x	115
119	11,7	23	2	6	12	1	x	1	x	x	x	23	x	x	x	x	
1 136	6,4	522	246	124	238	13	x	39	39	x	x	105	x	x	x	x	116
807	9,0	309	79	68	135	7	x	20	x	x	x	70	x	x	x	x	
103	4,1	45	37	14	42	4	x	1	4	x	x	70	x	x	x	x	117
58	4,6	21	17	11	16	4	x	1	x	x	x	43	x	x	x	x	
123	3,6	110	35	28	147	4	x	2	3	x	x	20	x	x	x	x	124
91	5,3	48	17	16	52	2	x	1	x	x	x	10	x	x	x	x	
523	14,5	104	115	15	20	2	x	4	26	x	x	6	x	x	x	x	125
190	10,5	47	83	11	10	-	x	2	x	x	x	3	x	x	x	x	
1 420	15,2	272	70	74	546	14	x	19	19	x	x	77	x	x	x	x	126
1 165	24,7	136	29	43	183	4	x	11	x	x	x	34	x	x	x	x	
57	5,5	23	7	5	158	-	x	1	-	x	x	10	x	x	x	x	128
33	6,2	10	4	3	96	-	x	-	x	x	x	4	x	x	x	x	
54	3,6	47	17	7	49	2	x	-	1	x	x	52	x	x	x	x	130
34	4,5	24	8	4	22	1	x	-	x	x	x	30	x	x	x	x	
105	5,7	34	7	16	77	1	x	-	-	x	x	33	x	x	x	x	135
64	6,9	13	4	9	33	1	x	-	x	x	x	19	x	x	x	x	
802	10,9	195	81	52	98	7	x	9	11	x	x	425	x	x	x	x	137
321	8,7	95	47	30	55	4	x	5	x	x	x	277	x	x	x	x	
99	3,5	82	29	22	46	2	x	6	1	x	x	44	x	x	x	x	138
75	5,3	31	15	13	19	1	x	3	x	x	x	26	x	x	x	x	
128	7,2	44	47	11	21	-	x	1	10	x	x	4	x	x	x	x	142
69	7,7	20	28	5	13	-	x	-	x	x	x	3	x	x	x	x	
182	7,6	42	35	6	50	-	x	3	6	x	x	31	x	x	x	x	143
101	8,3	18	19	2	28	-	x	1	x	x	x	21	x	x	x	x	
59	1,6	126	29	13	89	7	x	-	3	x	x	41	x	x	x	x	144
40	2,1	44	12	8	19	3	x	-	x	x	x	17	x	x	x	x	
160	6,8	54	30	8	33	4	x	6	8	x	x	5	x	x	x	x	146
114	9,6	29	17	5	13	2	x	2	x	x	x	4	x	x	x	x	
107	10,3	14	15	8	6	2	x	-	-	x	x	3	x	x	x	x	147
56	10,7	7	7	2	3	2	x	-	x	x	x	2	x	x	x	x	
43	4,7	18	12	13	18	4	x	2	10	x	x	1	x	x	x	x	149
24	5,2	10	6	9	5	-	x	-	x	x	x	-	x	x	x	x	
543	29,9	47	21	4	7	-	x	4	17	x	x	9	x	x	x	x	150
272	29,7	20	11	3	5	-	x	2	x	x	x	6	x	x	x	x	
97	5,2	74	18	5	33	4	x	5	-	x	x	34	x	x	x	x	151
45	4,9	32	8	3	19	3	x	2	x	x	x	24	x	x	x	x	
473	4,2	358	114	68	82	13	x	11	27	x	x	20	x	x	x	x	153
240	4,2	166	43	27	33	7	x	6	x	x	x	9	x	x	x	x	
301	7,8	71	36	30	28	-	x	6	11	x	x	13	x	x	x	x	154
195	10,1	30	12	20	16	-	x	4	x	x	x	7	x	x	x	x	
69	3,1	35	24	5	37	3	x	-	7	x	x	32	x	x	x	x	155
50	4,5	19	12	4	20	1	x	-	x	x	x	19	x	x	x	x	

Noch: 1. Ergebnisse der Landtagswahl 1998 nach

Schl Nr.	Gebiet	Stimmbe- rechtigte	Wähler	Art der Stimme	Ungültige Stimmen		Gültige Stimmen	Von den gültigen Stimmen entfielen auf							
		Nicht- wähler	Wahlbe- teiligung in %					CSU		SPD		GRÜNE		Sonstige	
								Anzahl	%	Anzahl	%	Anzahl	%	Anzahl	%
					Anzahl	%	Anzahl								
		1	2	3	4	5	6	7	8	9	10	11	12	13	14

Noch: Oberpfalz

372 Noch: Landkreis Cham

157	Schönthal	1 445 347	1 098 76,0	G E	26 6	1,2 0,5	2 170 1 092	1 676 825	77,2 75,5	235 116	10,8 10,6	43 24	2,0 2,2	216 127	10,0 11,6
158	Schorndorf	1 711 527	1 184 69,2	G E	64 19	2,7 1,6	2 304 1 165	1 489 740	64,6 63,5	363 182	15,8 15,6	53 27	2,3 2,3	399 216	17,3 18,5
161	Stamsried, M	1 731 426	1 305 75,4	G E	62 32	2,4 2,5	2 548 1 273	1 867 930	73,3 73,1	319 144	12,5 11,3	60 30	2,4 2,4	302 169	11,9 13,3
163	Tiefenbach	1 743 405	1 338 76,8	G E	36 12	1,3 0,9	2 640 1 326	1 835 915	69,5 69,0	552 267	20,9 20,1	44 23	1,7 1,7	209 121	7,9 9,1
164	Traitsching	3 063 1 038	2 025 66,1	G E	111 29	2,7 1,4	3 939 1 996	2 199 1 082	55,8 54,2	743 345	18,9 17,3	138 66	3,5 3,3	859 503	21,8 25,2
165	Treffelstein	809 230	579 71,6	G E	23 9	2,0 1,6	1 135 570	779 380	68,6 66,7	201 94	17,7 16,5	26 13	2,3 2,3	129 83	11,4 14,6
167	Zell	1 347 378	969 71,9	G E	42 11	2,2 1,1	1 896 958	1 246 661	65,7 69,0	211 98	11,1 10,2	27 12	1,4 1,3	412 187	21,7 19,5
168	Waffenbrunn	1 524 529	995 65,3	G E	25 11	1,3 1,1	1 965 984	1 154 544	58,7 55,3	391 196	19,9 19,9	53 25	2,7 2,5	367 219	18,7 22,3
169	Wald	2 012 643	1 369 68,0	G E	34 10	1,2 0,7	2 704 1 359	1 721 904	63,6 66,5	560 264	20,7 19,4	62 29	2,3 2,1	361 162	13,4 11,9
170	Walderbach	1 506 453	1 053 69,9	G E	63 16	3,0 1,5	2 043 1 037	1 289 677	63,1 65,3	284 129	13,9 12,4	72 38	3,5 3,7	398 193	19,5 18,6
171	Waldmünchen, St	5 741 1 690	4 051 70,6	G E	178 58	2,2 1,4	7 924 3 993	4 988 2 386	62,9 59,8	1 638 803	20,7 20,1	245 106	3,1 2,7	1 053 698	13,3 17,5
174	Weiding	1 815 488	1 327 73,1	G E	54 37	2,0 2,8	2 600 1 290	1 850 807	71,2 62,6	389 236	15,0 18,3	56 33	2,2 2,6	305 214	11,7 16,6
175	Willmering	1 522 420	1 102 72,4	G E	31 9	1,4 0,8	2 173 1 093	1 341 641	61,7 58,6	469 242	21,6 22,1	77 37	3,5 3,4	286 173	13,2 15,8
177	Zandt	1 352 479	873 64,6	G E	31 7	1,8 0,8	1 715 866	1 210 609	70,6 70,3	266 137	15,5 15,8	44 18	2,6 2,1	195 102	11,4 11,8
178	Lohberg	1 606 659	947 59,0	G E	26 11	1,4 1,2	1 868 936	917 476	49,1 50,9	617 292	33,0 31,2	38 17	2,0 1,8	296 151	15,8 16,1
	Zusammen	99 212 32 849	66 363 66,9	G E	2 601 839	2,0 1,3	130 123 65 522	78 397 38 787	60,2 59,2	27 587 13 663	21,2 20,9	3 635 1 755	2,8 2,7	20 504 11 317	15,8 17,3

373 Landkreis Neumarkt i.d.OPf.

112	Berching, St	6 133 1 563	4 570 74,5	G E	104 31	1,1 0,7	9 036 4 539	6 282 3 117	69,5 68,7	1 535 640	17,0 14,1	660 487	7,3 10,7	559 295	6,2 6,5
113	Berg b. Neumarkt i.d.OPf.	5 215 1 333	3 882 74,4	G E	73 24	0,9 0,6	7 691 3 858	4 644 2 371	60,4 61,5	1 893 865	24,6 22,4	291 152	3,8 3,9	863 470	11,2 12,2
114	Berngau	1 510 352	1 158 76,7	G E	23 11	1,0 0,9	2 293 1 147	1 623 814	70,8 71,0	352 161	15,4 14,0	71 35	3,1 3,1	247 137	10,8 11,9
115	Breitenbrunn, M	2 532 622	1 910 75,4	G E	46 13	1,2 0,7	3 774 1 897	2 692 1 383	71,3 72,9	632 281	16,7 14,8	87 41	2,3 2,2	363 192	9,6 10,1
119	Deining	2 893 672	2 221 76,8	G E	33 16	0,7 0,7	4 409 2 205	3 010 1 535	68,3 69,6	865 397	19,6 18,0	103 49	2,3 2,2	431 224	9,8 10,2
121	Dietfurt a.d. Altmühl, St	4 487 1 311	3 176 70,8	G E	76 30	1,2 0,9	6 276 3 146	4 316 2 201	68,8 70,0	1 177 538	18,8 17,1	229 125	3,6 4,0	554 282	8,8 9,0
126	Freystadt, St	5 607 1 454	4 153 74,1	G E	70 22	0,8 0,5	8 236 4 131	5 697 2 873	69,2 69,5	1 543 736	18,7 17,8	314 171	3,8 4,1	682 351	8,3 8,5
134	Hohenfels, M	1 635 377	1 258 76,9	G E	47 19	1,9 1,5	2 469 1 239	1 521 776	61,6 62,6	589 271	23,9 21,9	52 26	2,1 2,1	307 166	12,4 13,4
140	Lauterhofen, M	2 599 593	2 006 77,2	G E	64 25	1,6 1,2	3 948 1 981	2 859 1 466	72,4 74,0	642 268	16,3 13,5	73 36	1,8 1,8	374 211	9,5 10,7
143	Lupburg, M	1 669 428	1 241 74,4	G E	30 11	1,2 0,9	2 452 1 230	1 650 871	67,3 70,8	530 215	21,6 17,5	80 42	3,3 3,4	192 102	7,8 8,3
146	Mühlhausen	3 255 1 057	2 198 67,5	G E	71 31	1,6 1,4	4 325 2 167	2 336 1 189	54,0 54,9	1 242 578	28,7 26,7	206 117	4,8 5,4	541 283	12,5 13,1
147	Neumarkt i.d.OPf., GKSt	28 719 8 631	20 088 69,9	G E	594 307	1,5 1,5	39 582 19 781	22 460 11 367	56,7 57,5	10 501 5 035	26,5 25,5	2 073 1 098	5,2 5,6	4 548 2 281	11,5 11,5

G = Gesamtstimmen. E = Erststimmen.

372
157
158
161
163
164
165
167
168
169
170
171
174
175
177
178
Zus.
373
112
113
114
115
119
121
126
134
140
143
146
147

Noch: 1. Ergebnisse der Landtagswahl 1998 nach

Schl. Nr.	Gebiet	Stimme- rechtigte	Wähler	Art der Stimme	Ungültige Stimmen		Gültige Stimmen	Von den gültigen Stimmen entfielen auf							
		Nicht- wähler	Wahlbe- teiligung in %					CSU		SPD		GRÜNE		Sonstige	
					Anzahl	%	Anzahl	Anzahl	%	Anzahl	%	Anzahl	%	Anzahl	%
		1	2	3	4	5	6	7	8	9	10	11	12	13	14

Noch: Oberpfalz

373 Noch: Landkreis Neumarkt i.d.OPf.

151	Parsberg, St	4 606	3 348	G	93	1,4	6 603	4 205	63,7	1 402	21,2	268	4,1	728	11,0
		1 258	72,7	E	38	1,1	3 310	2 163	65,3	640	19,3	131	4,0	376	11,4
153	Pilsach	1 808	1 445	G	53	1,8	2 837	1 984	69,9	468	16,5	64	2,3	321	11,3
		363	79,9	E	18	1,2	1 427	1 011	70,8	204	14,3	37	2,6	175	12,3
155	Postbauer-Heng	4 995	3 789	G	133	1,8	7 445	3 985	53,5	2 395	32,2	287	3,9	778	10,4
		1 206	75,9	E	46	1,2	3 743	2 019	53,9	1 221	32,6	135	3,6	368	9,8
156	Pyrbaum, M	4 038	2 953	G	81	1,4	5 825	3 019	51,8	2 030	34,8	247	4,2	529	9,1
		1 085	73,1	E	44	1,5	2 909	1 541	53,0	992	34,1	118	4,1	258	8,9
159	Sengenthal	1 730	1 306	G	32	1,2	2 580	1 579	61,2	539	20,9	133	5,2	329	12,8
		424	75,5	E	19	1,5	1 287	797	61,9	233	18,1	73	5,7	184	14,3
160	Seubersdorf i.d.OPf.	3 605	2 774	G	77	1,4	5 471	4 050	74,0	951	17,4	83	1,5	387	7,1
		831	76,9	E	35	1,3	2 739	2 075	75,8	423	15,4	46	1,7	195	7,1
167	Velburg, St	3 661	2 769	G	88	1,6	5 450	4 072	74,7	764	14,0	182	3,3	432	7,9
		892	75,6	E	40	1,4	2 729	2 052	75,2	343	12,6	91	3,3	243	8,9
Zusammen		90 697	66 245	G	1 788	1,3	130 702	81 984	62,7	30 050	23,0	5 503	4,2	13 165	10,1
		24 452	73,0	E	780	1,2	65 465	41 621	63,6	14 041	21,4	3 010	4,6	6 793	10,4

374 Landkreis Neustadt a.d.Waldnaab

111	Altenstadt a.d.Waldnaab	3 596	2 549	G	87	1,7	5 010	2 213	44,2	1 933	38,6	139	2,8	725	14,5
		1 047	70,9	E	28	1,1	2 520	1 089	43,2	911	36,2	71	2,8	449	17,8
117	Eschenbach i.d.OPf., St	2 957	2 287	G	85	1,9	4 489	2 434	54,2	1 391	31,0	112	2,5	552	12,3
		670	77,3	E	26	1,1	2 261	1 209	53,5	711	31,4	54	2,4	287	12,7
118	Eslarn, M	2 407	1 819	G	82	2,3	3 556	1 497	42,1	1 677	47,2	32	0,9	350	9,8
		588	75,6	E	44	2,4	1 775	824	46,4	719	40,5	18	1,0	214	12,1
119	Etzenricht	1 323	1 088	G	33	1,5	2 143	1 017	47,5	862	40,2	51	2,4	213	9,9
		235	82,2	E	13	1,2	1 075	537	50,0	408	38,0	23	2,1	107	10,0
121	Floß, M	2 893	2 199	G	37	0,8	4 361	1 656	38,0	2 305	52,9	77	1,8	323	7,4
		694	76,0	E	9	0,4	2 190	849	38,8	1 131	51,6	40	1,8	170	7,8
122	Flossenbürg	1 448	1 212	G	21	0,9	2 403	1 027	42,7	1 191	49,6	27	1,1	158	6,6
		236	83,7	E	6	0,5	1 206	527	43,7	587	48,7	14	1,2	78	6,5
123	Georgenberg	1 144	838	G	21	1,3	1 655	750	45,3	594	35,9	24	1,5	287	17,3
		306	73,3	E	9	1,1	829	376	45,4	302	36,4	12	1,4	139	16,8
124	Grafenwöhr, St	4 876	3 297	G	86	1,3	6 508	3 623	55,7	2 258	34,7	118	1,8	509	7,8
		1 579	67,6	E	19	0,6	3 278	1 799	54,9	1 148	35,0	60	1,8	271	8,3
127	Irchenrieth	605	440	G	10	1,1	870	524	60,2	293	33,7	19	2,2	34	3,9
		165	72,7	E	2	0,5	438	287	65,5	127	29,0	7	1,6	17	3,9
128	Kirchendemenreuth	698	617	G	18	1,5	1 216	896	73,7	165	13,6	18	1,5	137	11,3
		81	88,4	E	8	1,3	609	436	71,6	84	13,8	11	1,8	78	12,8
129	Kirchenthumbach, M	2 684	1 994	G	59	1,5	3 929	2 350	59,8	972	24,7	117	3,0	490	12,5
		690	74,3	E	19	1,0	1 975	1 160	58,7	493	25,0	59	3,0	263	13,3
131	Kohlberg, M	944	684	G	16	1,2	1 352	593	43,9	470	34,8	52	3,8	237	17,5
		260	72,5	E	6	0,9	678	305	45,0	236	34,8	28	4,1	109	16,1
132	Leuchtenberg, M	1 024	797	G	29	1,8	1 565	951	60,8	480	30,7	17	1,1	117	7,5
		227	77,8	E	15	1,9	782	410	52,4	291	37,2	8	1,0	73	9,3
133	Luhe-Wildenau, M	2 498	1 922	G	47	1,2	3 779	2 353	62,3	1 096	29,0	79	2,1	251	6,6
		576	76,9	E	16	0,8	1 897	1 275	67,2	465	24,5	37	2,0	120	6,3
134	Mantel, M	2 307	1 789	G	35	1,0	3 543	1 619	45,7	1 570	44,3	77	2,2	277	7,8
		518	77,5	E	14	0,8	1 775	844	47,5	756	42,6	38	2,1	137	7,7
137	Moosbach, M	2 078	1 550	G	47	1,5	3 053	1 839	60,2	922	30,2	30	1,0	262	8,6
		528	74,6	E	21	1,4	1 529	918	60,0	452	29,6	11	0,7	148	9,7
139	Neustadt a.d.Waldnaab, St	4 804	3 437	G	126	1,8	6 748	3 101	46,0	2 861	42,4	192	2,8	594	8,8
		1 367	71,5	E	38	1,1	3 399	1 558	45,8	1 421	41,8	88	2,6	332	9,8
140	Neustadt am Kulm, St	1 023	818	G	32	2,0	1 604	654	40,8	714	44,5	40	2,5	196	12,2
		205	80,0	E	5	0,6	813	325	40,0	366	45,0	20	2,5	102	12,5
144	Parkstein, M	1 577	1 210	G	32	1,3	2 387	1 200	50,3	732	30,7	109	4,6	346	14,5
		367	76,7	E	10	0,8	1 199	608	50,7	354	29,5	58	4,8	179	14,9
146	Pirk	1 396	1 156	G	58	2,5	2 254	1 462	64,9	625	27,7	69	3,1	98	4,3
		240	82,8	E	18	1,6	1 138	845	74,3	229	20,1	27	2,4	37	3,3

G = Gesamtstimmen. E = Erststimmen.

Regierungsbezirken, Kreisen und Gemeinden

Von den gültigen Stimmen entfielen auf																	Schl. Nr.
davon																	
FR. WÄHLER		REP	ödp	F.D.P.	BP	BFB	FBU	NPD	PBC	ASP	"6. PAR- TEI"	NATUR- GESETZ	STATT Partei	Fr Franken	DKP	HP	
Anzahl	%	Anzahl															
15	16	17	18	19	20	21	22	23	24	25	26	27	28	29	30	31	
Noch: Oberpfalz																	
253	3,8	167	103	77	77	18	x	12	12	x	x	9	x	x	x	x	373
137	4,1	84	54	41	43	9	x	8	x	x	x	x	x	x	x	x	151
77	2,7	111	83	20	9	3	x	14	3	x	x	1	x	x	x	x	153
39	2,7	57	60	6	5	3	x	5	x	x	x	x	x	x	x	x	
253	3,4	188	99	81	36	20	x	69	21	x	x	11	x	x	x	x	155
134	3,6	89	55	35	20	15	x	20	x	x	x	x	x	x	x	x	
145	2,5	143	81	87	24	11	x	26	7	x	x	5	x	x	x	x	156
74	2,5	67	49	40	14	6	x	8	x	x	x	x	x	x	x	x	
138	5,3	53	57	46	16	8	x	1	8	x	x	2	x	x	x	x	159
95	7,4	28	30	17	9	5	x	-	x	x	x	x	x	x	x	x	
125	2,3	84	92	28	33	5	x	9	4	x	x	7	x	x	x	x	160
64	2,3	40	48	12	24	2	x	5	x	x	x	x	x	x	x	x	
196	3,6	85	71	25	24	8	x	14	6	x	x	3	x	x	x	x	167
117	4,3	43	43	16	13	5	x	6	x	x	x	x	x	x	x	x	
4 343	3,3	3 320	2 212	1 373	677	271	x	564	311	x	x	94	x	x	x	x	Zus.
2 328	3,6	1 676	1 313	651	408	189	x	228	x	x	x	x	x	x	x	x	
																	374
474	9,5	82	43	59	35	19	x	6	5	x	x	2	x	x	x	x	111
339	13,5	38	22	23	19	8	x	x	x	x	x	x	x	x	x	x	
220	4,9	140	69	69	21	12	x	5	12	x	x	4	x	x	x	x	117
129	5,7	63	57	25	10	3	x	x	x	x	x	x	x	x	x	x	
133	3,7	139	33	17	14	4	x	4	2	x	x	4	x	x	x	x	118
88	5,0	88	21	6	9	2	x	x	x	x	x	x	x	x	x	x	
97	4,5	47	15	24	16	7	x	1	3	x	x	3	x	x	x	x	119
50	4,7	23	9	13	9	3	x	x	x	x	x	x	x	x	x	x	
43	1,0	66	35	146	11	11	x	1	7	x	x	3	x	x	x	x	121
30	1,4	34	19	76	6	5	x	x	x	x	x	x	x	x	x	x	
54	2,2	45	20	20	15	2	x	1	1	x	x	-	x	x	x	x	122
29	2,4	21	9	8	9	2	x	x	x	x	x	x	x	x	x	x	
187	11,3	37	13	22	10	12	x	-	6	x	x	-	x	x	x	x	123
90	10,9	20	7	11	4	7	x	x	x	x	x	x	x	x	x	x	
93	1,4	213	82	68	31	19	x	5	5	x	x	3	x	x	x	x	124
51	1,6	103	59	27	23	8	x	x	x	x	x	x	x	x	x	x	
12	1,4	10	7	1	1	1	x	-	1	x	x	1	x	x	x	x	127
7	1,6	5	3	-	1	1	x	x	x	x	x	x	x	x	x	x	
76	6,3	12	16	18	4	8	x	-	2	x	x	1	x	x	x	x	128
44	7,2	6	10	8	2	8	x	x	x	x	x	x	x	x	x	x	
210	5,3	136	68	38	22	6	x	2	5	x	x	3	x	x	x	x	129
129	6,5	54	48	15	14	3	x	x	x	x	x	x	x	x	x	x	
157	11,6	25	21	12	8	6	x	-	6	x	x	2	x	x	x	x	131
80	11,8	11	8	3	4	3	x	x	x	x	x	x	x	x	x	x	
36	2,3	30	21	15	9	2	x	-	4	x	x	-	x	x	x	x	132
23	2,9	21	12	9	8	-	x	x	x	x	x	x	x	x	x	x	
81	2,1	58	42	24	23	15	x	2	6	x	x	-	x	x	x	x	133
44	2,3	30	19	12	8	7	x	x	x	x	x	x	x	x	x	x	
140	4,0	57	15	22	22	13	x	2	3	x	x	3	x	x	x	x	134
69	3,9	29	9	11	14	5	x	x	x	x	x	x	x	x	x	x	
90	2,9	77	41	19	26	5	x	1	3	x	x	-	x	x	x	x	137
47	3,1	43	27	11	18	2	x	x	x	x	x	x	x	x	x	x	
209	3,1	110	83	67	96	26	x	-	3	x	x	-	x	x	x	x	139
123	3,6	57	42	29	67	14	x	x	x	x	x	x	x	x	x	x	
17	1,1	37	20	106	2	9	x	1	4	x	x	-	x	x	x	x	140
11	1,4	17	15	55	1	3	x	x	x	x	x	x	x	x	x	x	
207	8,7	57	28	37	8	2	x	1	3	x	x	3	x	x	x	x	144
112	9,3	30	13	18	5	1	x	x	x	x	x	x	x	x	x	x	
21	0,9	28	14	20	5	3	x	2	1	x	x	4	x	x	x	x	146
9	0,8	11	8	5	3	1	x	x	x	x	x	x	x	x	x	x	

Noch: 1. Ergebnisse der Landtagswahl 1998 nach

Schl. Nr.	Gebiet	Stimmbe- rechtigte	Wähler	Art der Stimme	Ungültige Stimmen		Gültige Stimmen	Von den gültigen Stimmen entfielen auf							
		Nicht- wähler	Wahlbe- teiligung in %					CSU		SPD		GRÜNE		Sonstige	
					Anzahl	%	Anzahl	Anzahl	%	Anzahl	%	Anzahl	%	Anzahl	%
		1	2		3	4	5	6	7	8	9	10	11	12	13

Noch: Oberpfalz

374 Noch: Landkreis Neustadt a.d.Waldnaab

147	Pleystein, St	2 043 418	1 625 79,5	G E	61 30	1,9 1,8	3 189 1 595	1 675 834	52,5 52,3	1 268 627	39,8 39,3	53 25	1,7 1,6	193 109	6,1 6,8
148	Trabitz	1 050 217	833 79,3	G E	21 7	1,3 0,8	1 645 826	1 041 513	63,3 62,1	382 190	23,2 23,0	31 12	1,9 1,5	191 111	11,6 13,4
149	Pressath, St	3 598 873	2 725 75,7	G E	73 32	1,3 1,2	5 377 2 693	2 903 1 452	54,0 53,9	1 887 912	35,1 33,9	150 67	2,8 2,5	437 262	8,1 9,7
150	Püchersreuth	1 166 243	923 79,2	G E	28 9	1,5 1,0	1 818 914	977 489	53,7 53,5	614 304	33,8 33,3	43 20	2,4 2,2	184 101	10,1 11,1
154	Schirmitz	1 638 339	1 299 79,3	G E	48 18	1,8 1,4	2 550 1 281	1 518 835	59,5 65,2	803 340	31,5 26,5	77 39	3,0 3,0	152 67	6,0 5,2
155	Schlammersdorf	645 123	522 80,9	G E	24 8	2,3 1,5	1 020 514	704 347	69,0 67,5	170 90	16,7 17,5	19 8	1,9 1,6	127 69	12,5 13,4
156	Schwarzenbach	766 153	613 80,0	G E	11 4	0,9 0,7	1 215 609	541 280	44,5 46,0	477 220	39,3 36,1	9 5	0,7 0,8	188 104	15,5 17,1
157	Speinshart	831 127	704 84,7	G E	32 10	2,3 1,4	1 376 694	872 431	63,4 62,1	240 120	17,4 17,3	47 19	3,4 2,7	217 124	15,8 17,9
158	Störnstein	1 047 156	891 85,1	G E	23 10	1,3 1,1	1 759 881	803 401	45,7 45,5	699 343	39,7 38,9	27 13	1,5 1,5	230 124	13,1 14,1
159	Tannesberg, M	1 314 288	1 026 78,1	G E	29 14	1,4 1,4	2 023 1 012	1 094 484	54,1 47,8	601 339	29,7 33,5	32 11	1,6 1,1	296 178	14,6 17,6
160	Theisseil	888 172	716 80,6	G E	18 5	1,3 0,7	1 414 711	783 401	55,4 56,4	380 180	26,9 25,3	66 33	4,7 4,6	185 97	13,1 13,6
162	Vohenstrauß, St	5 833 1 624	4 209 72,2	G E	143 71	1,7 1,7	8 275 4 138	4 350 2 138	52,6 51,7	3 138 1 580	37,9 38,2	154 70	1,9 1,7	633 350	7,6 8,5
163	Vorbach	778 129	649 83,4	G E	32 12	2,5 1,9	1 265 636	727 359	57,5 56,4	358 184	28,3 28,9	25 12	2,0 1,9	155 81	12,3 12,7
164	Waidhaus, M	1 954 572	1 382 70,7	G E	26 11	0,9 0,8	2 738 1 371	1 229 644	44,9 47,0	1 305 617	47,7 45,0	25 12	0,9 0,9	179 98	6,5 7,1
165	Waldthurn, M	1 593 324	1 269 79,7	G E	39 21	1,5 1,7	2 499 1 248	1 434 703	57,4 56,3	735 360	29,4 28,8	26 13	1,0 1,0	304 172	12,2 13,8
166	Weierhammer	3 014 598	2 416 80,2	G E	52 14	1,1 0,6	4 780 2 402	2 445 1 263	51,2 52,6	1 850 894	38,7 37,2	80 42	1,7 1,7	405 203	8,5 8,5
168	Windischeschenbach, St	4 424 1 180	3 244 73,3	G E	89 40	1,4 1,2	6 398 3 203	3 054 1 497	47,7 46,7	2 779 1 405	43,4 43,9	104 54	1,6 1,7	461 247	7,2 7,7
170	Bechtsrieth	786 136	650 82,7	G E	22 5	1,7 0,8	1 278 645	693 386	54,2 59,8	470 209	36,8 32,4	30 14	2,3 2,2	85 36	6,7 5,6
	Zusammen	75 650 18 251	57 399 75,9	G E	1 732 647	1,5 1,1	113 044 56 739	58 602 29 638	51,8 52,2	41 267 20 105	36,5 35,4	2 397 1 153	2,1 2,0	10 778 5 843	9,5 10,3

375 Landkreis Regensburg

113	Alteglofsheim	2 281 595	1 686 73,9	G E	23 11	0,7 0,7	3 349 1 675	1 757 870	52,5 51,9	1 019 502	30,4 30,0	156 71	4,7 4,2	417 232	12,5 13,9
114	Altenthann	1 129 337	792 70,2	G E	19 6	1,2 0,8	1 565 786	1 000 488	63,9 62,1	301 140	19,2 17,8	53 27	3,4 3,4	211 131	13,5 16,7
115	Aufhausen	1 267 331	936 73,9	G E	31 14	1,7 1,5	1 841 922	1 040 504	56,5 54,7	504 266	27,4 28,9	53 24	2,9 2,6	244 128	13,3 13,9
116	Bach a.d.Donau	1 317 456	861 65,4	G E	24 13	1,4 1,5	1 698 848	887 441	52,2 52,0	550 263	32,4 31,0	58 31	3,4 3,7	203 113	12,0 13,3
117	Barbing	3 274 977	2 297 70,2	G E	49 20	1,1 0,9	4 545 2 277	2 775 1 394	61,1 61,2	1 113 532	24,5 23,4	131 65	2,9 2,9	526 286	11,6 12,6
118	Beratzhausen, M	4 191 1 108	3 083 73,6	G E	54 17	0,9 0,6	6 112 3 066	3 691 1 767	60,4 57,6	1 495 859	24,5 28,0	212 84	3,5 2,7	714 356	11,7 11,6
119	Bernhardswald	3 952 902	3 050 77,2	G E	67 14	1,1 0,5	6 033 3 036	3 211 1 525	53,2 50,2	1 221 533	20,2 17,6	187 75	3,1 2,5	1 414 903	23,4 29,7
120	Brennberg	1 297 388	909 70,1	G E	20 5	1,1 0,6	1 798 904	1 127 552	62,7 61,1	295 143	16,4 15,8	47 21	2,6 2,3	329 188	18,3 20,8
122	Brunn	894 195	699 78,2	G E	13 4	0,9 0,6	1 385 695	753 355	54,4 51,1	364 221	26,3 31,8	99 35	7,1 5,0	169 84	12,2 12,1

G = Gesamtstimmen. E = Erststimmen.

Von den gültigen Stimmen entfielen auf																		Schl. Nr.
davon																		
FR. WÄHLER	REP	ödp	F.D.P.	BP	BFB	FBV	NPD	PBC	ASP	"6. PAR- TEI"	NATUR- GESETZ	STATT Partei	Fr. Franken	DKP	HP			
Anzahl	%	Anzahl																
15	16	17	18	19	20	21	22	23	24	25	26	27	28	29	30	31		
Noch: Oberpfalz																		374
45	1,4	53	42	35	7	5	x	1	3	x	x	2	x	x	x	x	147	
28	1,8	30	26	18	4	3	x	x	x	x	x	x	x	x	x	x	148	
39	2,4	47	71	11	15	5	x	1	2	x	x	-	x	x	x	x	149	
20	2,4	20	55	5	9	2	x	x	x	x	x	x	x	x	x	x	150	
94	1,7	96	143	60	19	17	x	4	2	x	x	2	x	x	x	x	151	
51	1,9	46	121	25	12	7	x	x	x	x	x	x	x	x	x	x	152	
73	4,0	26	43	15	15	4	x	1	5	x	x	2	x	x	x	x	153	
45	4,9	14	25	9	7	1	x	x	x	x	x	x	x	x	x	x	154	
29	1,1	39	17	51	5	6	x	3	1	x	x	1	x	x	x	x	155	
11	0,9	20	8	21	5	2	x	x	x	x	x	x	x	x	x	x	156	
64	6,3	27	23	10	1	2	x	-	-	x	x	-	x	x	x	x	157	
33	6,4	14	15	5	1	1	x	x	x	x	x	x	x	x	x	x	158	
110	9,1	38	19	13	4	2	x	-	2	x	x	-	x	x	x	x	159	
59	9,7	21	14	7	2	1	x	x	x	x	x	x	x	x	x	x	160	
104	7,6	42	53	1	5	5	x	3	3	x	x	1	x	x	x	x	161	
59	8,5	17	42	-	3	3	x	x	x	x	x	x	x	x	x	x	162	
116	6,6	45	25	21	16	2	x	1	3	x	x	1	x	x	x	x	163	
68	7,7	23	13	10	9	1	x	x	x	x	x	x	x	x	x	x	164	
144	7,1	40	89	6	6	5	x	-	5	x	x	1	x	x	x	x	165	
76	7,5	23	72	3	3	1	x	x	x	x	x	x	x	x	x	x	166	
109	7,7	30	19	15	6	1	x	-	4	x	x	1	x	x	x	x	167	
62	8,7	15	10	7	3	-	x	x	x	x	x	x	x	x	x	x	168	
134	1,6	192	127	90	32	40	x	8	6	x	x	4	x	x	x	x	169	
76	1,8	108	86	38	18	24	x	x	x	x	x	x	x	x	x	x	170	
85	6,7	30	15	14	5	3	x	1	1	x	x	1	x	x	x	x	171	
45	7,1	15	11	7	3	-	x	x	x	x	x	x	x	x	x	x	172	
72	2,6	54	20	21	8	1	x	1	1	x	x	1	x	x	x	x	173	
39	2,8	31	13	9	6	-	x	x	x	x	x	x	x	x	x	x	174	
168	6,7	47	46	18	11	5	x	2	5	x	x	2	x	x	x	x	175	
98	7,9	25	29	8	8	4	x	x	x	x	x	x	x	x	x	x	176	
189	4,0	92	36	31	24	20	x	4	9	x	x	-	x	x	x	x	177	
105	4,4	45	19	13	10	11	x	x	x	x	x	x	x	x	x	x	178	
213	3,3	124	38	49	20	8	x	3	4	x	x	2	x	x	x	x	179	
122	3,8	63	21	24	13	4	x	x	x	x	x	x	x	x	x	x	180	
20	1,6	12	19	17	3	9	x	-	3	x	x	2	x	x	x	x	181	
10	1,6	5	9	7	-	5	x	x	x	x	x	x	x	x	x	x	182	
4 365	3,9	2 440	1 531	1 272	581	322	x	67	141	x	x	59	x	x	x	x	Zus.	
2 511	4,4	1 239	1 006	581	350	156	x	x	x	x	x	x	x	x	x	x		
375																		113
215	6,4	84	54	37	15	3	x	6	2	x	x	1	x	x	x	x	114	
124	7,4	40	31	24	10	x	x	3	x	x	x	x	x	x	x	x	115	
97	6,2	82	13	9	5	1	x	-	4	x	x	-	x	x	x	x	116	
77	9,8	39	6	5	4	x	x	-	x	x	x	x	x	x	x	x	117	
55	3,0	85	45	22	18	1	x	10	6	x	x	2	x	x	x	x	118	
34	3,7	37	29	14	9	x	x	5	x	x	x	x	x	x	x	x	119	
51	3,0	88	24	20	10	-	x	4	3	x	x	3	x	x	x	x	120	
37	4,4	45	14	12	3	x	x	2	x	x	x	x	x	x	x	x	121	
166	3,7	175	83	38	44	6	x	4	6	x	x	4	x	x	x	x	122	
102	4,5	87	48	21	27	x	x	1	x	x	x	x	x	x	x	x	123	
185	3,0	307	91	62	45	8	x	4	5	x	x	7	x	x	x	x	124	
99	3,2	165	39	32	17	4	x	x	x	x	x	x	x	x	x	x	125	
993	16,5	231	97	39	34	2	x	2	12	x	x	4	x	x	x	x	126	
718	23,6	106	43	17	18	x	x	1	x	x	x	x	x	x	x	x	127	
110	6,1	145	27	17	21	-	x	3	3	x	x	3	x	x	x	x	128	
75	8,3	75	18	8	10	x	x	2	x	x	x	x	x	x	x	x	129	
42	3,0	61	35	5	22	2	x	1	1	x	x	-	x	x	x	x	130	
24	3,5	32	17	3	7	1	x	x	x	x	x	x	x	x	x	x	131	

Noch: 1. Ergebnisse der Landtagswahl 1998 nach

Schl. Nr.	Gebiet	Stimme- rechtigte	Wähler	Art der Stimme	Ungültige Stimmen		Gültige Stimmen	Von den gültigen Stimmen entfielen auf							
		Nicht- wähler	Wahlbe- teiligung in %					CSU		SPD		GRÜNE		Sonstige	
					Anzahl	%	Anzahl	Anzahl	%	Anzahl	%	Anzahl	%	Anzahl	%
		1	2		3	4	5	6	7	8	9	10	11	12	13

Noch: Oberpfalz

375 Noch: Landkreis Regensburg

127	Deuerling	1 470 345	1 125 78,5	G E	34 10	1,5 0,9	2 216 1 115	1 212 587	54,7 52,6	621 359	28,0 32,2	152 55	6,9 4,9	231 114	10,4 10,2
130	Donaustauf, M	2 858 688	2 170 75,9	G E	44 18	1,0 0,8	4 296 2 152	2 351 1 182	54,7 54,9	1 244 581	29,0 27,0	214 122	5,0 5,7	487 287	11,3 12,4
131	Duggendorf	1 128 313	815 72,3	G E	23 4	1,4 0,5	1 607 811	863 416	53,7 51,3	508 282	31,6 34,8	51 24	3,2 3,0	185 89	11,5 11,0
143	Hagelstadt	1 422 360	1 062 74,7	G E	19 7	0,9 0,7	2 105 1 055	1 211 601	57,5 57,0	522 257	24,8 24,4	60 28	2,9 2,7	312 169	14,8 16,0
148	Hemau, St	6 044 1 750	4 294 71,0	G E	135 60	1,6 1,4	8 453 4 234	5 768 2 821	68,2 66,6	1 553 882	18,4 20,8	191 67	2,3 1,6	941 464	11,1 11,0
153	Holzheim a.Forst	753 218	535 71,0	G E	20 9	1,9 1,7	1 050 526	633 298	60,3 56,7	215 111	20,5 21,1	41 18	3,9 3,4	161 99	15,3 18,8
156	Kallmünz, M	2 242 545	1 697 75,7	G E	31 11	0,9 0,6	3 363 1 686	1 731 835	51,5 49,5	1 012 548	30,1 32,5	166 76	4,9 4,5	454 227	13,5 13,5
161	Köfering	1 327 447	880 66,3	G E	18 6	1,0 0,7	1 742 874	985 489	56,5 55,9	478 232	27,4 26,5	72 36	4,1 4,1	207 117	11,9 13,4
162	Laaber, M	3 967 891	3 076 77,5	G E	79 29	1,3 0,9	6 073 3 047	2 651 1 318	46,9 43,3	1 998 1 226	32,9 40,2	454 144	7,5 4,7	770 359	12,7 11,8
165	Lappersdorf, M	9 356 2 507	6 849 73,2	G E	116 44	0,8 0,6	13 582 6 805	7 211 3 523	53,1 51,8	4 024 2 043	29,6 30,0	641 299	4,7 4,4	1 706 940	12,6 13,8
170	Mintraching	3 296 926	2 370 71,9	G E	46 17	1,0 0,7	4 694 2 353	2 881 1 417	61,4 60,2	1 072 534	22,8 22,7	123 58	2,6 2,5	618 344	13,2 14,6
171	Mötzing	1 055 317	738 70,0	G E	20 10	1,4 1,4	1 456 728	899 437	61,7 60,0	293 148	20,1 20,3	38 19	2,6 2,6	229 124	15,5 17,0
174	Neutraubling, St	8 247 2 840	5 407 65,8	G E	91 27	0,8 0,5	10 723 5 380	5 991 2 981	55,9 55,4	3 201 1 535	29,9 28,5	305 154	2,8 2,9	1 226 710	11,4 13,2
175	Nittendorf	6 480 1 885	4 575 70,8	G E	101 30	1,1 0,7	9 049 4 545	4 604 2 233	50,9 49,1	2 693 1 453	29,8 32,0	464 197	5,1 4,3	1 288 662	14,2 14,6
179	Obertraubling	4 788 1 224	3 564 74,4	G E	71 25	1,0 0,7	7 057 3 539	4 040 2 010	57,2 56,8	1 689 824	23,9 23,3	271 129	3,8 3,6	1 057 576	15,0 16,3
180	Pentling	4 117 1 044	3 073 74,8	G E	52 17	0,8 0,6	6 094 3 056	3 632 1 799	59,6 58,9	1 398 723	22,9 23,8	309 143	5,1 4,7	755 386	12,4 12,6
181	Pettendorf	2 306 556	1 750 75,9	G E	23 13	0,7 0,7	3 477 1 737	1 819 884	52,3 50,9	838 452	24,1 26,0	262 125	7,5 7,2	558 275	16,0 15,9
182	Pfakofen	1 036 315	721 69,6	G E	12 7	0,8 1,0	1 430 714	951 470	66,5 65,8	264 130	18,5 18,2	26 13	1,8 1,8	189 101	13,2 14,1
183	Pfatter	2 169 559	1 610 74,2	G E	49 17	1,5 1,1	3 171 1 593	2 156 1 032	68,0 64,8	521 276	16,4 17,3	45 25	1,4 1,6	449 260	14,2 16,3
184	Pielenhofen	827 246	581 70,3	G E	27 13	2,3 2,2	1 135 568	527 267	46,4 47,0	328 170	28,9 29,9	51 25	4,5 4,4	229 106	20,2 18,7
190	Regenstauf, M	11 168 3 214	7 954 71,2	G E	191 64	1,2 0,8	15 717 7 590	7 708 3 674	49,0 46,6	5 095 2 595	32,4 32,9	528 296	3,4 3,8	2 386 1 325	15,2 16,8
191	Riekofen	618 156	462 74,8	G E	9 3	1,0 0,6	915 458	544 258	59,5 56,2	203 102	22,2 22,2	5 2	0,5 0,4	163 97	17,8 21,1
196	Schierling, M	5 466 1 650	3 815 69,8	G E	143 42	1,9 1,1	7 487 3 773	4 340 2 204	58,0 58,4	1 980 973	26,4 25,8	166 67	2,2 1,8	1 001 529	13,4 14,0
199	Sinzing	4 933 1 170	3 763 76,3	G E	55 17	0,7 0,5	7 471 3 746	3 870 1 892	51,8 50,5	2 268 1 182	30,4 31,6	444 212	5,9 5,7	889 460	11,9 12,3
201	Sünching	1 478 436	1 042 70,5	G E	30 15	1,4 1,5	2 054 1 026	1 277 629	62,2 61,3	497 250	24,2 24,4	42 20	2,0 1,9	238 127	11,6 12,4
204	Tegernheim	3 294 930	2 364 71,8	G E	34 13	0,7 0,5	4 694 2 351	2 547 1 288	54,3 54,8	1 366 643	29,1 27,4	185 99	3,9 4,2	596 321	12,7 13,7
205	Thalmassing	2 161 603	1 558 72,1	G E	13 6	0,4 0,4	3 103 1 552	1 658 784	53,8 50,5	932 533	30,0 34,3	80 37	2,6 2,4	423 198	13,6 12,8
208	Wenzenbach	5 514 1 448	4 066 73,7	G E	126 60	1,5 1,5	8 006 4 006	3 745 1 862	46,8 46,5	2 548 1 172	31,8 29,3	271 131	3,4 3,3	1 442 841	18,0 21,0

Von den gültigen Stimmen entfielen auf																		Schl. Nr.
davon																		
FR. WÄHLER		REP	ödp	F.D.P.	BP	BFB	FBÜ	NPD	PBC	ASP	"6. PAR- TEI"	NATUR- GESETZ	STATT Partei	Fr. Franken	DKP	HP		
Anzahl	%	Anzahl																
15	16	17	18	19	20	21	22	23	24	25	26	27	28	29	30	31		
Noch: Oberpfalz																		375
57	2,6	68	54	14	26	10	x	-	-	x	x	2	x	x	x	x	127	
32	2,9	33	25	5	12	7	x	x	x	x	x	x	x	x	x	x	130	
176	4,1	125	86	51	27	2	x	7	11	x	x	2	x	x	x	x	131	
115	5,3	58	47	29	14	x	x	4	x	x	x	x	x	x	x	x	143	
61	3,8	88	19	11	4	-	x	1	-	x	x	1	x	x	x	x	148	
30	3,7	39	12	6	2	-	x	x	x	x	x	x	x	x	x	x	153	
84	4,0	116	60	21	22	1	x	2	5	x	x	1	x	x	x	x	156	
53	5,0	54	33	15	13	x	x	1	x	x	x	x	x	x	x	x	161	
286	3,4	320	140	44	109	20	x	2	14	x	x	6	x	x	x	x	162	
139	3,3	185	42	26	59	13	x	x	x	x	x	x	x	x	x	x	165	
26	2,5	103	14	9	7	1	x	-	1	x	x	-	x	x	x	x	170	
16	3,0	63	8	7	4	1	x	x	x	x	x	x	x	x	x	x	171	
166	4,9	179	66	25	8	6	x	-	2	x	x	2	x	x	x	x	174	
77	4,6	99	31	11	5	4	x	x	x	x	x	x	x	x	x	x	175	
51	2,9	70	35	31	12	-	x	4	4	x	x	-	x	x	x	x	179	
33	3,8	35	22	18	7	x	x	2	x	x	x	x	x	x	x	x	180	
300	4,9	193	91	52	100	18	x	2	11	x	x	3	x	x	x	x	181	
153	5,0	98	41	22	32	13	x	x	x	x	x	x	x	x	x	x	182	
646	4,8	458	265	187	85	26	x	11	17	x	x	11	x	x	x	x	183	
415	6,1	247	121	103	41	13	x	x	x	x	x	x	x	x	x	x	184	
98	2,1	177	189	84	35	3	x	13	13	x	x	6	x	x	x	x	190	
59	2,5	88	105	65	21	x	x	6	x	x	x	x	x	x	x	x	191	
49	3,4	101	35	16	17	2	x	-	-	x	x	6	x	x	x	x	192	
31	4,3	50	25	9	9	x	x	-	x	x	x	x	x	x	x	x	193	
349	3,3	328	328	112	68	5	x	16	7	x	x	13	x	x	x	x	194	
207	3,8	169	224	65	40	x	x	5	x	x	x	x	x	x	x	x	195	
499	5,5	325	212	108	53	69	x	2	9	x	x	11	x	x	x	x	196	
250	5,5	168	105	51	24	64	x	x	x	x	x	x	x	x	x	x	199	
493	7,0	197	215	69	54	1	x	12	10	x	x	6	x	x	x	x	200	
274	7,7	95	127	40	33	x	x	7	x	x	x	x	x	x	x	x	201	
172	2,8	214	149	83	97	14	x	7	11	x	x	8	x	x	x	x	202	
104	3,4	119	73	39	44	7	x	x	x	x	x	x	x	x	x	x	203	
241	6,9	97	172	32	11	2	x	1	-	x	x	2	x	x	x	x	204	
128	7,4	50	70	21	6	1	x	x	x	x	x	x	x	x	x	x	205	
44	3,1	75	44	9	14	-	x	-	1	x	x	2	x	x	x	x	206	
26	3,6	36	25	4	10	x	x	-	x	x	x	x	x	x	x	x	207	
97	3,1	204	74	25	33	-	x	6	8	x	x	2	x	x	x	x	208	
70	4,4	105	45	17	19	x	x	4	x	x	x	x	x	x	x	x	209	
110	9,7	42	46	15	14	1	x	-	1	x	x	-	x	x	x	x	210	
56	9,9	21	13	8	7	1	x	x	x	x	x	x	x	x	x	x	211	
286	1,8	1 283	415	247	80	30	x	9	12	x	x	24	x	x	x	x	212	
137	1,7	689	266	178	44	11	x	x	x	x	x	x	x	x	x	x	213	
37	4,0	68	38	6	10	-	x	3	-	x	x	1	x	x	x	x	214	
24	5,2	37	23	6	5	x	x	2	x	x	x	x	x	x	x	x	215	
284	3,8	306	210	84	55	6	x	45	4	x	x	7	x	x	x	x	216	
150	4,0	144	130	48	34	x	x	23	x	x	x	x	x	x	x	x	217	
239	3,2	277	210	74	66	12	x	-	3	x	x	8	x	x	x	x	218	
132	3,5	153	97	38	30	10	x	x	x	x	x	x	x	x	x	x	219	
70	3,4	68	62	20	10	1	x	4	2	x	x	1	x	x	x	x	220	
41	4,0	29	37	14	4	x	x	2	x	x	x	x	x	x	x	x	221	
253	5,4	128	101	50	47	7	x	3	3	x	x	4	x	x	x	x	222	
146	6,2	66	54	29	25	x	x	1	x	x	x	x	x	x	x	x	223	
206	6,6	84	68	31	20	1	x	6	6	x	x	1	x	x	x	x	224	
109	7,0	29	34	14	9	x	x	3	x	x	x	x	x	x	x	x	225	
741	9,3	318	225	76	32	7	x	10	21	x	x	12	x	x	x	x	226	
525	13,1	150	105	37	17	x	x	7	x	x	x	x	x	x	x	x	227	

Noch: 1. Ergebnisse der Landtagswahl 1998 nach

Schl. Nr.	Gebiet	Stimmbe- rechtigte	Wähler	Art der Stimme	Ungültige Stimmen		Gültige Stimmen		Von den gültigen Stimmen entfielen auf							
		Nicht- wähler	Wahlbe- teiligung in %						CSU		SPD		GRÜNE		Sonstige	
									Anzahl	%	Anzahl	%	Anzahl	%	Anzahl	%
					1	2	3	4	5	6	7	8	9	10	11	12

375 Noch: Landkreis Regensburg

209	Wiesent	1 791 555	1 236 69,0	G E	24 10	1,0 0,8	2 448 1 226	1 437 697	58,7 56,9	492 244	20,1 19,9	84 40	3,4 3,3	435 245	17,8 20,0
210	Wörth a.d.Donau, St	3 268 1 102	2 166 66,3	G E	56 24	1,3 1,1	4 276 2 142	2 567 1 243	60,0 58,0	930 459	21,7 21,4	125 67	2,9 3,1	654 373	15,3 17,4
211	Wolfsegg	1 051 412	639 60,8	G E	13 6	1,0 0,9	1 265 633	564 278	44,6 43,9	445 233	35,2 36,8	64 30	5,1 4,7	192 92	15,2 14,5
213	Zeitlarn	4 182 1 247	2 935 70,2	G E	77 55	1,3 1,9	5 793 2 880	2 742 1 276	47,3 44,3	1 614 789	27,9 27,4	272 132	4,7 4,6	1 165 683	20,1 23,7
	Zusammen	129 393 36 188	93 205 72,0	G E	2 082 794	1,1 0,9	184 328 92 411	101 566 49 581	55,1 53,7	49 704 25 405	27,0 27,5	7 198 3 323	3,9 3,6	25 860 14 102	14,0 15,3

376 Landkreis Schwandorf

112	Altendorf	753 180	573 76,1	G E	28 12	2,4 2,1	1 118 561	544 234	48,7 41,7	410 256	36,7 45,6	23 5	2,1 0,9	141 66	12,6 11,8
116	Bodenwöhr	3 047 827	2 220 72,9	G E	65 18	1,5 0,8	4 374 2 201	2 320 1 203	53,0 54,7	1 280 667	29,3 30,3	154 74	3,5 3,4	620 257	14,2 11,7
117	Bruck i.d.OPf., M	3 354 1 079	2 275 67,8	G E	100 30	2,2 1,3	4 450 2 245	2 024 1 035	45,5 46,1	1 429 749	32,1 33,4	253 101	5,7 4,5	744 360	16,7 16,0
119	Burglengenfeld, St	8 870 2 565	6 305 71,1	G E	186 74	1,5 1,2	12 424 6 231	5 358 2 620	43,1 42,0	5 634 2 843	45,3 45,6	445 246	3,6 3,9	987 522	7,9 8,4
122	Dieterskirchen	809 246	563 69,6	G E	12 2	1,1 0,4	1 114 561	639 344	57,4 61,3	200 102	18,0 18,2	18 11	1,6 2,0	257 104	23,1 18,5
125	Fensterbach	1 773 387	1 386 78,2	G E	37 18	1,3 1,3	2 735 1 368	1 732 798	63,3 58,3	630 344	23,0 25,1	76 31	2,8 2,3	297 195	10,9 14,3
131	Gleiritsch	554 158	396 71,5	G E	17 2	2,1 0,5	775 394	466 197	60,1 50,0	245 159	31,6 40,4	4 -	0,5 -	60 38	7,7 9,6
133	Guteneck	675 96	579 85,8	G E	29 18	2,5 3,1	1 129 561	693 273	61,4 48,7	270 193	23,9 34,4	22 5	1,9 0,9	144 90	12,8 16,0
141	Maxhütte-Haidhof, St	7 891 2 246	5 645 71,5	G E	224 57	2,0 1,0	11 066 5 588	4 324 2 105	39,1 37,7	5 308 2 694	48,0 48,2	384 207	3,5 3,7	1 050 582	9,5 10,4
144	Nabburg, St	5 050 1 294	3 756 74,4	G E	166 68	2,2 1,8	7 346 3 688	3 940 1 819	53,6 49,3	2 249 1 345	30,6 36,5	226 59	3,1 1,6	931 465	12,7 12,6
146	Neukirchen-Balbini, M	955 305	650 68,1	G E	40 17	3,1 2,6	1 260 633	875 443	69,4 70,0	212 118	16,8 18,6	24 12	1,9 1,9	149 60	11,8 9,5
147	Neunburg vorm Wald, St	6 067 1 805	4 262 70,2	G E	155 40	1,8 0,9	8 369 4 222	4 772 2 701	57,0 64,0	1 554 795	18,6 18,8	216 125	2,6 3,0	1 827 601	21,8 14,2
148	Niedermurach	1 064 308	756 71,1	G E	20 6	1,3 0,8	1 492 750	876 385	58,7 51,3	441 262	29,6 34,9	10 1	0,7 0,1	165 102	11,1 13,6
149	Nittenau, St	6 142 1 972	4 170 67,9	G E	118 57	1,4 1,4	8 222 4 113	4 197 2 062	51,0 50,1	2 836 1 530	34,5 37,2	394 149	4,8 3,6	795 372	9,7 9,0
150	Wernberg-Köblitz, M	4 621 1 267	3 354 72,6	G E	101 40	1,5 1,2	6 607 3 314	3 275 1 333	49,6 40,2	2 730 1 720	41,3 51,9	118 38	1,8 1,1	484 223	7,3 6,7
151	Oberviechtach, St	4 054 1 419	2 635 65,0	G E	125 62	2,4 2,4	5 145 2 573	2 912 1 326	56,6 51,5	1 304 708	25,3 27,5	90 30	1,7 1,2	839 509	16,3 19,8
153	Pfreimd, St	4 141 1 023	3 118 75,3	G E	87 27	1,4 0,9	6 149 3 091	2 821 1 211	45,9 39,2	2 531 1 509	41,2 48,8	157 57	2,6 1,8	640 314	10,4 10,2
159	Schmidgaden	2 048 483	1 565 76,4	G E	43 18	1,4 1,2	3 087 1 547	1 943 887	62,9 57,3	845 518	27,4 33,5	68 18	2,2 1,2	231 124	7,5 8,0
160	Schönsee, St	2 207 805	1 402 63,5	G E	42 13	1,5 0,9	2 762 1 389	1 475 697	53,4 50,2	947 500	34,3 36,0	54 21	2,0 1,5	286 171	10,4 12,3
161	Schwandorf, GKSt	22 003 6 895	15 108 68,7	G E	375 118	1,2 0,8	29 840 14 989	13 330 6 678	44,7 44,6	12 862 6 330	43,1 42,2	1 260 794	4,2 5,3	2 388 1 187	8,0 7,9
162	Schwarzach b.Nabburg	1 148 326	822 71,6	G E	27 17	1,6 2,1	1 617 805	843 371	52,1 46,1	560 334	34,6 41,5	43 10	2,7 1,2	171 90	10,6 11,2
163	Schwarzenfeld, M	4 949 1 413	3 536 71,4	G E	157 95	2,2 2,7	6 915 3 441	3 659 1 735	52,9 50,4	2 276 1 245	32,9 36,2	332 98	4,8 2,8	648 363	9,4 10,5
164	Schwarzhofen, M	1 252 384	868 69,3	G E	28 12	1,6 1,4	1 708 856	1 030 551	60,3 64,4	354 168	20,7 19,6	38 23	2,2 2,7	286 114	16,7 13,3

G = Gesamtstimmen. E = Erststimmen.

Regierungsbezirken, Kreisen und Gemeinden

Von den gültigen Stimmen entfielen auf																		Schl. Nr
davon																		
FR. WÄHLER	REP	ödp	F.D.P.	BP	BFB	FBV	NPD	PBC	ASP	"6. PAR- TEI"	NATUR- GESETZ	STATT Partei	Fr. Franken	DKP	HP			
Anzahl	%	Anzahl																
15	16	17	18	19	20	21	22	23	24	25	26	27	28	29	30	31		
Noch: Oberpfalz																		375
186	7,6	84	122	12	22	-	x	3	5	x	x	1	x	x	x	x	209	
108	8,8	42	72	8	13	x	x	2	x	x	x	x	x	x	x	x		
286	6,7	198	79	39	40	3	x	3	2	x	x	4	x	x	x	x	210	
181	8,5	100	44	24	22	x	x	2	x	x	x	x	x	x	x	x		
83	6,6	55	35	4	12	-	x	-	1	x	x	2	x	x	x	x	211	
41	6,5	25	17	3	6	x	x	x	x	x	x	x	x	x	x	x		
153	2,6	757	141	54	22	24	x	-	5	x	x	9	x	x	x	x	213	
71	2,5	489	70	34	9	10	x	x	x	x	x	x	x	x	x	x		
8 743	4,7	8 364	4 469	1 944	1 426	295	x	206	231	x	x	182	x	x	x	x	Zus.	
5 223	5,7	4 391	2 388	1 130	725	160	x	85	x	x	x	x	x	x	x	x		
376																		
34	3,0	59	24	12	3	3	x	1	5	x	x	-	x	x	x	x	112	
18	3,2	31	8	4	3	2	x	x	x	x	x	x	x	x	x	x		
371	8,5	143	31	30	15	6	x	9	11	x	x	4	x	x	x	x	116	
155	7,0	57	13	14	7	2	x	5	4	x	x	x	x	x	x	x		
460	10,3	180	15	28	29	6	x	4	16	x	x	6	x	x	x	x	117	
226	10,1	80	8	15	13	4	x	4	10	x	x	x	x	x	x	x		
188	1,5	408	176	98	52	21	x	18	17	x	x	9	x	x	x	x	119	
117	1,9	199	92	56	28	10	x	10	10	x	x	x	x	x	x	x		
200	18,0	22	15	5	7	1	x	-	6	x	x	1	x	x	x	x	122	
86	15,3	8	3	-	4	-	x	-	3	x	x	x	x	x	x	x		
48	1,8	79	40	108	7	5	x	1	7	x	x	2	x	x	x	x	125	
22	1,6	50	22	93	5	3	x	x	x	x	x	x	x	x	x	x		
30	3,9	14	11	2	2	1	x	-	-	x	x	-	x	x	x	x	131	
21	5,3	8	6	1	2	-	x	x	x	x	x	x	x	x	x	x		
56	5,0	33	34	8	8	1	x	1	2	x	x	1	x	x	x	x	133	
39	7,0	24	16	4	6	1	x	x	x	x	x	x	x	x	x	x		
383	3,5	347	146	79	38	9	x	22	14	x	x	12	x	x	x	x	141	
274	4,9	156	71	34	23	6	x	10	8	x	x	x	x	x	x	x		
268	3,6	131	354	76	50	31	x	4	7	x	x	10	x	x	x	x	144	
154	4,2	75	140	45	30	21	x	x	x	x	x	x	x	x	x	x		
68	5,4	43	18	8	8	2	x	-	-	x	x	2	x	x	x	x	146	
29	4,6	14	7	3	5	2	x	-	-	x	x	x	x	x	x	x		
1 188	14,2	249	261	51	11	7	x	18	30	x	x	12	x	x	x	x	147	
351	8,3	98	85	33	6	4	x	9	15	x	x	x	x	x	x	x		
78	5,2	43	14	16	4	4	x	2	2	x	x	2	x	x	x	x	148	
62	8,3	25	6	4	2	3	x	x	x	x	x	x	x	x	x	x		
308	3,7	220	94	103	27	6	x	17	20	x	x	-	x	x	x	x	149	
139	3,4	101	49	47	9	2	x	11	14	x	x	x	x	x	x	x		
170	2,6	109	96	36	50	10	x	2	9	x	x	2	x	x	x	x	150	
68	2,1	50	40	19	42	4	x	x	x	x	x	x	x	x	x	x		
420	8,2	154	84	128	18	24	x	4	6	x	x	1	x	x	x	x	151	
330	12,8	84	45	30	8	12	x	x	x	x	x	x	x	x	x	x		
190	3,1	143	224	52	10	10	x	4	5	x	x	2	x	x	x	x	153	
103	3,3	78	90	31	8	4	x	x	x	x	x	x	x	x	x	x		
46	1,5	92	37	23	24	2	x	1	4	x	x	2	x	x	x	x	159	
26	1,7	52	11	17	17	1	x	x	x	x	x	x	x	x	x	x		
117	4,2	76	24	26	31	4	x	4	2	x	x	2	x	x	x	x	160	
90	6,5	40	12	10	17	2	x	x	x	x	x	x	x	x	x	x		
314	1,1	813	509	478	107	55	x	50	42	x	x	20	x	x	x	x	161	
149	1,0	391	281	236	57	22	x	28	23	x	x	x	x	x	x	x		
43	2,7	52	48	13	11	-	x	1	2	x	x	1	x	x	x	x	162	
25	3,1	31	21	7	6	-	x	x	x	x	x	x	x	x	x	x		
226	3,3	179	118	69	31	4	x	9	6	x	x	6	x	x	x	x	163	
129	3,7	99	59	52	21	3	x	x	x	x	x	x	x	x	x	x		
191	11,2	38	28	11	8	1	x	5	3	x	x	1	x	x	x	x	164	
74	8,6	13	9	7	7	1	x	2	1	x	x	x	x	x	x	x		

Noch: 1. Ergebnisse der Landtagswahl 1998 nach

Schl. Nr.	Gebiet	Stimme- berechtigte	Wähler	Art der Stimme	Ungültige Stimmen		Gültige Stimmen	Von den gültigen Stimmen entfielen auf							
		Nicht- wähler	Wahlbe- teiligung in %					CSU		SPD		GRÜNE		Sonstige	
					Anzahl	%	Anzahl	Anzahl	%	Anzahl	%	Anzahl	%	Anzahl	%
		1	2		3	4	5	6	7	8	9	10	11	12	13

Noch: Oberpfalz

376 Noch: Landkreis Schwandorf

167	Stadlern	503	360	G	5	0,7	715	298	41,7	344	48,1	20	2,8	53	7,4
		143	71,6	E	1	0,3	359	144	40,1	176	49,0	8	2,2	31	8,6
168	Steinberg	1 313	979	G	50	2,6	1 908	780	40,9	900	47,2	77	4,0	151	7,9
		334	74,6	E	13	1,3	966	381	39,4	461	47,7	48	5,0	76	7,9
169	Stulin	1 154	915	G	26	1,4	1 804	806	44,7	752	41,7	59	3,3	187	10,4
		239	79,3	E	12	1,3	903	362	40,1	430	47,6	18	2,0	93	10,3
170	Teublitz, St	5 970	4 489	G	159	1,8	8 819	3 164	35,9	4 867	55,2	286	3,2	502	5,7
		1 481	75,2	E	51	1,1	4 438	1 448	32,6	2 590	58,4	140	3,2	260	5,9
171	Teunz	1 457	982	G	32	1,6	1 932	1 163	60,2	451	23,3	26	1,3	292	15,1
		475	67,4	E	11	1,1	971	518	53,3	257	26,5	7	0,7	189	19,5
172	Thanstein	759	593	G	12	1,0	1 174	726	61,8	229	19,5	27	2,3	192	16,4
		166	78,1	E	4	0,7	589	386	65,5	112	19,0	17	2,9	74	12,6
173	Trausnitz	843	635	G	44	3,5	1 226	586	47,8	534	43,6	14	1,1	92	7,5
		208	75,3	E	10	1,6	625	235	37,6	345	55,2	3	0,5	42	6,7
175	Wackersdorf	3 616	2 539	G	86	1,7	4 992	1 950	39,1	2 406	48,2	175	3,5	461	9,2
		1 077	70,2	E	30	1,2	2 509	1 006	40,1	1 182	47,1	101	4,0	220	8,8
176	Weiding	499	328	G	9	1,4	647	404	62,4	171	26,4	8	1,2	64	9,9
		171	65,7	E	3	0,9	325	177	54,5	103	31,7	2	0,6	43	13,2
178	Winklarn, M	1 130	854	G	16	0,9	1 692	1 121	66,3	324	19,1	24	1,4	223	13,2
		276	75,6	E	6	0,7	848	504	59,4	201	23,7	10	1,2	133	15,7
	Zusammen	110 671	78 618	G	2 621	1,7	154 613	75 046	48,5	58 085	37,6	5 125	3,3	16 357	10,6
		32 053	71,0	E	962	1,2	77 654	36 169	46,6	30 946	39,9	2 469	3,2	8 070	10,4

377 Landkreis Tirschenreuth

112	Bärnau, St	2 901	2 146	G	50	1,2	4 242	2 557	60,3	1 123	26,5	49	1,2	513	12,1
		755	74,0	E	20	0,9	2 126	1 227	57,7	591	27,8	18	0,8	290	13,6
113	Brand	986	756	G	21	1,4	1 491	942	63,2	391	26,2	27	1,8	131	8,8
		230	76,7	E	7	0,9	749	490	65,4	188	25,1	7	0,9	64	8,5
115	Ebnath	1 192	961	G	28	1,5	1 894	1 357	71,6	458	24,2	14	0,7	65	3,4
		231	80,6	E	7	0,7	954	714	74,8	208	21,8	6	0,6	26	2,7
116	Erbendorf, St	3 921	2 946	G	90	1,5	5 802	2 816	48,5	2 236	38,5	170	2,9	580	10,0
		975	75,1	E	22	0,7	2 924	1 374	47,0	1 150	39,3	90	3,1	310	10,6
117	Falkenberg, M	740	594	G	21	1,8	1 167	763	65,4	278	23,8	31	2,7	95	8,1
		146	80,3	E	3	0,5	591	381	64,5	142	24,0	16	2,7	52	8,8
118	Friedenfels	1 129	880	G	33	1,9	1 727	865	50,1	593	34,3	91	5,3	178	10,3
		249	77,9	E	15	1,7	865	418	48,3	294	34,0	64	7,4	89	10,3
119	Fuchsmühl, M	1 472	1 149	G	31	1,3	2 267	967	42,7	1 048	46,2	30	1,3	222	9,8
		323	78,1	E	8	0,7	1 141	481	42,2	529	46,4	19	1,7	112	9,8
127	Immenreuth	1 485	1 095	G	45	2,1	2 145	1 137	53,0	818	38,1	41	1,9	149	6,9
		390	73,7	E	13	1,2	1 082	570	52,7	417	38,5	19	1,8	76	7,0
128	Kastl	1 019	776	G	16	1,0	1 536	1 008	65,6	362	23,6	33	2,1	133	8,7
		243	76,2	E	5	0,6	771	504	65,4	186	24,1	15	1,9	66	8,6
129	Kemnath, St	4 044	2 894	G	130	2,2	5 658	3 351	59,2	1 544	27,3	169	3,0	594	10,5
		1 150	71,6	E	46	1,6	2 848	1 688	59,3	792	27,8	75	2,6	293	10,3
131	Konnersreuth, M	1 474	1 181	G	26	1,1	2 336	1 652	70,7	420	18,0	30	1,3	234	10,0
		293	80,1	E	14	1,2	1 167	813	69,7	224	19,2	13	1,1	117	10,0
132	Krummennaab	1 349	1 006	G	24	1,2	1 988	914	46,0	823	41,4	76	3,8	175	8,8
		343	74,6	E	12	1,2	994	441	44,4	421	42,4	41	4,1	91	9,2
133	Kulmain	1 809	1 270	G	30	1,2	2 510	1 485	59,2	704	28,0	58	2,3	263	10,5
		539	70,2	E	4	0,3	1 266	778	61,5	344	27,2	23	1,8	121	9,6
137	Leonberg	842	660	G	18	1,4	1 302	837	64,3	288	22,1	27	2,1	150	11,5
		182	78,4	E	12	1,8	648	385	59,4	155	23,9	16	2,5	92	14,2
139	Mähring, M	1 509	1 098	G	19	0,9	2 177	1 490	68,4	373	17,1	63	2,9	251	11,5
		411	72,8	E	6	0,5	1 092	729	66,8	204	18,7	26	2,4	133	12,2
141	Mitterteich, St	5 694	4 270	G	104	1,2	8 436	4 254	50,4	3 378	40,0	124	1,5	680	8,1
		1 624	72,4	E	57	1,3	4 213	1 993	47,3	1 749	41,5	55	1,3	416	9,9
142	Neualbenreuth, M	1 151	871	G	18	1,0	1 724	1 095	63,5	358	20,8	61	3,5	210	12,2
		280	75,7	E	7	0,8	864	525	60,8	192	22,2	28	3,2	119	13,8

G = Gesamtstimmen. E = Erststimmen.

Von den gültigen Stimmen entfielen auf																	Schl. Nr.
davon																	
FR. WÄHLER	REP	ödp	F.D.P.	BP	BFB	FBU	NPD	PBC	ASP	"6. PAR- TEI"	NATUR- GESETZ	STATT Partei	Fr. Franken	DKP	HP		
Anzahl	%	Anzahl															
15	16	17	18	19	20	21	22	23	24	25	26	27	28	29	30	31	

376

167
168
169
170
171
172
173
175
176
178
Zus.

377

112
113
115
116
117
118
119
127
128
129
131
132
133
137
139
141
142

Noch: 1. Ergebnisse der Landtagswahl 1998 nach

Schl. Nr	Gebiet	Stimme- rechtigte	Wähler	Art der Stimme	Ungültige Stimmen		Gültige Stimmen	Von den gültigen Stimmen entfielen auf							
		Nicht- wähler	Wahlbe- teiligung in %					CSU		SPD		GRÜNE		Sonstige	
		1	2		3	Anzahl	%	Anzahl	Anzahl	%	Anzahl	%	Anzahl	%	Anzahl
Noch: Oberpfalz															
377 Noch: Landkreis Tirschenreuth															
143	Neusorg	1 703	1 337	G	36	1,3	2 638	1 401	53,1	997	37,8	48	1,8	192	7,3
		366	78,5	E	11	0,8	1 326	707	53,3	503	37,9	19	1,4	97	7,3
145	Pechbrunn	1 243	992	G	21	1,1	1 963	1 016	51,8	770	39,2	45	2,3	132	6,7
		251	79,8	E	5	0,5	987	498	50,5	390	39,5	24	2,4	75	7,6
146	Plößberg, M	2 675	2 092	G	51	1,2	4 133	2 356	57,0	1 400	33,9	60	1,5	317	7,7
		583	78,2	E	12	0,6	2 080	1 126	54,1	747	35,9	28	1,3	179	8,6
148	Pullenreuth	1 532	1 137	G	45	2,0	2 229	1 405	63,0	614	27,5	26	1,2	184	8,3
		395	74,2	E	10	0,9	1 127	715	63,4	305	27,1	11	1,0	96	8,5
149	Reuth b.Erbendorf	951	742	G	16	1,1	1 468	650	44,3	633	43,1	59	4,0	126	8,6
		209	78,0	E	5	0,7	737	319	43,3	322	43,7	31	4,2	65	8,8
154	Tirschenreuth, St	7 758	5 767	G	191	1,7	11 343	6 456	56,9	3 344	29,5	337	3,0	1 206	10,6
		1 991	74,3	E	74	1,3	5 693	3 094	54,3	1 777	31,2	145	2,5	677	11,9
157	Waldershof, St	3 672	2 726	G	97	1,8	5 355	3 169	59,2	1 450	27,1	140	2,6	596	11,1
		946	74,2	E	31	1,1	2 695	1 619	60,1	720	26,7	60	2,2	296	11,0
158	Waldsassen, St	6 188	4 654	G	109	1,2	9 199	4 922	53,5	2 834	30,8	174	1,9	1 269	13,8
		1 534	75,2	E	36	0,8	4 618	2 470	53,5	1 518	32,9	86	1,9	544	11,8
159	Wiesau, M	3 756	2 815	G	60	1,1	5 570	3 274	58,8	1 766	31,7	129	2,3	401	7,2
		941	74,9	E	18	0,6	2 797	1 623	58,0	905	32,4	69	2,5	200	7,2
	Zusammen	62 395	46 815	G	1 330	1,4	92 300	52 139	56,5	29 003	31,4	2 112	2,3	9 046	9,8
		15 580	75,0	E	460	1,0	46 355	25 682	55,4	14 973	32,3	1 004	2,2	4 696	10,1
	Landkreise zusammen	648 710	468 069	G	13 735	1,5	922 377	504 107	54,7	279 504	30,3	29 589	3,2	109 177	11,8
		180 641	72,2	E	5 015	1,1	463 037	248 729	53,7	142 800	30,8	14 294	3,1	57 214	12,4

Regierungsbezirken, Kreisen und Gemeinden

Von den gültigen Stimmen entfielen auf																	Schl. Nr.
davon																	
FR. WÄHLER	REP	ödp	F.D.P.	BP	BFB	FBU	NPD	PBC	ASP	"6. PAR- TEI"	NATUR- GESETZ	STATT Partei	Fr. Franken	DKP	HP		
Anzahl	%	Anzahl															
15	16	17	18	19	20	21	22	23	24	25	26	27	28	29	30	31	

Noch: Oberpfalz

																	377
76	2,9	66	7	25	10	5	x	1	2	x	x	-	x	x	x	x	143
39	2,9	34	2	12	6	3	x	1	x	x	x	x	x	x	x	x	
25	1,3	50	5	30	14	2	x	4	1	x	x	1	x	x	x	x	145
14	1,4	25	2	19	12	2	x	1	x	x	x	x	x	x	x	x	
94	2,3	51	46	103	11	7	x	1	2	x	x	2	x	x	x	x	146
50	2,4	24	23	69	10	3	x	-	x	x	x	x	x	x	x	x	
93	4,2	34	27	15	3	4	x	-	6	x	x	2	x	x	x	x	148
51	4,5	18	13	11	2	1	x	-	x	x	x	x	x	x	x	x	
53	3,6	30	10	7	7	13	x	3	2	x	x	1	x	x	x	x	149
28	3,8	14	4	4	3	10	x	2	x	x	x	x	x	x	x	x	
281	2,5	243	254	356	39	11	x	14	6	x	x	2	x	x	x	x	154
140	2,5	115	113	271	25	7	x	6	- x	x	x	x	x	x	x	x	
235	4,4	158	65	55	37	13	x	9	13	x	x	11	x	x	x	x	157
122	4,5	81	34	28	19	7	x	5	x	x	x	x	x	x	x	x	
660	7,2	250	53	199	54	11	x	21	11	x	x	10	x	x	x	x	158
208	4,5	126	32	119	40	7	x	12	x	x	x	x	x	x	x	x	
131	2,4	125	44	54	21	11	x	8	3	x	x	4	x	x	x	x	159
59	2,1	60	21	34	14	8	x	*4	x	x	x	x	x	x	x	x	
3 349	3,6	2 280	1 047	1 422	464	203	x	132	96	x	x	53	x	x	x	x	Zus.
1 572	3,4	1 141	533	944	309	131	x	66	x	x	x	x	x	x	x	x	
41 369	4,5	27 053	15 813	10 752	7 184	1 640	x	1 559	1 883	x	x	1 924	x	x	x	x	Lkr
22 865	4,9	13 605	8 321	5 939	3 813	917	x	646	295	x	x	813	x	x	x	x	

Regierungsbezirken, Kreisen und Gemeinden

[illegible]

Noch: 1. Ergebnisse der Landtagswahl 1998 nach

Schl. Nr	Gebiet	Stimmbe- rechtigte	Wähler	Art der Stimme	Ungültige Stimmen		Gültige Stimmen	Von den gültigen Stimmen entfielen auf							
		Nicht- wähler	Wahlbe- teiligung in %					CSU		SPD		GRÜNE		Sonstige	
		1	2		3	Anzahl	%	Anzahl	Anzahl	%	Anzahl	%	Anzahl	%	Anzahl
		1	2	3	4	5	6	7	8	9	10	11	12	13	14

Noch: Oberfranken

471 Noch: Landkreis Bamberg

173	Priesendorf	1 099 415	684 62,2	G E	21 5	1,5 0,7	1 347 679	643 321	47,7 47,3	509 262	37,8 38,6	45 23	3,3 3,4	150 73	11,1 10,8
174	Rattelsdorf, M	3 525 896	2 629 74,6	G E	108 25	2,1 1,0	5 150 2 604	2 919 1 458	56,7 56,0	1 476 769	28,7 29,5	194 91	3,8 3,5	561 286	10,9 11,0
175	Reckendorf	1 346 324	1 022 75,9	G E	35 10	1,7 1,0	2 009 1 012	1 173 602	58,4 59,5	530 269	26,4 26,6	55 26	2,7 2,6	251 115	12,5 11,4
185	Scheßlitz, St	5 438 1 225	4 213 77,5	G E	115 31	1,4 0,7	8 311 4 182	5 743 2 968	69,1 71,0	1 362 665	16,4 15,9	254 98	3,1 2,3	952 451	11,5 10,8
186	Schönbrunn i.Steigerwald	1 393 460	933 67,0	G E	24 6	1,3 0,6	1 842 927	1 093 547	59,3 59,0	407 216	22,1 23,3	78 30	4,2 3,2	264 134	14,3 14,5
189	Stadelhofen	1 009 187	822 81,5	G E	32 10	1,9 1,2	1 612 812	1 122 613	69,6 75,5	149 75	9,2 9,2	35 14	2,2 1,7	306 110	19,0 13,5
191	Stegaurach	4 598 1 324	3 274 71,2	G E	97 31	1,5 0,9	6 451 3 243	3 680 1 853	57,0 57,1	1 641 799	25,4 24,6	421 242	6,5 7,5	709 349	11,0 10,8
195	Strullendorf	5 888 1 898	3 990 67,8	G E	81 29	1,0 0,7	7 899 3 961	4 340 2 190	54,9 55,3	2 319 1 193	29,4 30,1	422 188	5,3 4,7	818 390	10,4 9,8
207	Viereth-Trunstadt	2 704 860	1 844 68,2	G E	55 12	1,5 0,7	3 633 1 832	1 859 938	51,2 51,2	1 085 567	29,9 30,9	189 78	5,2 4,3	500 249	13,8 13,6
208	Walsdorf	1 747 641	1 106 63,3	G E	26 10	1,2 0,9	2 186 1 096	1 067 525	48,8 47,9	643 323	29,4 29,5	131 71	6,0 6,5	345 177	15,8 16,1
209	Wattendorf	552 77	475 86,1	G E	3 -	0,3 -	947 475	690 364	72,9 76,6	105 48	11,1 10,1	17 6	1,8 1,3	135 57	14,3 12,0
214	Zapfendorf, M	3 570 986	2 584 72,4	G E	49 12	0,9 0,5	5 119 2 572	2 972 1 497	58,1 58,2	1 265 632	24,7 24,6	298 178	5,8 6,9	584 265	11,4 10,3
220	Schlüsselfeld, St	4 267 1 454	2 813 65,9	G E	85 16	1,5 0,6	5 541 2 797	3 689 1 858	66,6 66,4	1 051 521	19,0 18,6	177 83	3,2 3,0	624 335	11,3 12,0
	Zusammen	105 407 30 326	75 081 71,2	G E	2 067 576	1,4 0,8	148 092 74 505	86 189 43 874	58,2 58,9	36 911 18 604	24,9 25,0	7 066 3 195	4,8 4,3	17 926 8 832	12,1 11,9

472 Landkreis Bayreuth

111	Ahorntal	1 669 350	1 319 79,0	G E	24 5	0,9 0,4	2 614 1 314	1 552 734	59,4 55,9	408 198	15,6 15,1	62 28	2,4 2,1	592 354	22,6 26,9
115	Aufseß	1 093 254	839 76,8	G E	18 2	1,1 0,2	1 660 837	993 498	59,8 59,5	396 231	23,9 27,6	22 8	1,3 1,0	249 100	15,0 11,9
116	Bad Berneck i.Fichtelgebirge, St	3 706 1 271	2 435 65,7	G E	36 11	0,7 0,5	4 834 2 424	2 158 1 081	44,6 44,6	1 880 1 001	38,9 41,3	135 68	2,8 2,8	661 274	13,7 11,3
118	Betzenstein, St	1 856 537	1 319 71,1	G E	28 9	1,1 0,7	2 610 1 310	1 343 676	51,5 51,6	768 379	29,4 28,9	91 47	3,5 3,6	408 208	15,6 15,9
119	Bindlach	5 101 1 555	3 546 69,5	G E	67 25	0,9 0,7	7 025 3 521	3 119 1 539	44,4 43,7	2 644 1 423	37,6 40,4	205 85	2,9 2,4	1 057 474	15,0 13,5
121	Bischofsgrün	1 771 422	1 349 76,2	G E	31 12	1,1 0,9	2 667 1 337	1 172 589	43,9 44,1	1 151 590	43,2 44,1	67 28	2,5 2,1	277 130	10,4 9,7
127	Creußen, St	3 836 1 151	2 665 70,0	G E	73 20	1,4 0,7	5 297 2 665	2 513 1 252	47,4 47,0	1 836 918	34,7 34,4	225 106	4,2 4,0	723 389	13,6 14,6
131	Eckersdorf	4 017 914	3 103 77,2	G E	80 20	1,3 0,6	6 126 3 083	2 510 1 230	41,0 39,9	2 364 1 157	38,6 37,5	304 158	5,0 5,1	948 538	15,5 17,5
133	Emtmannsberg	843 205	638 75,7	G E	14 1	1,1 0,2	1 262 637	582 284	46,1 44,6	457 237	36,2 37,2	42 17	3,3 2,7	181 99	14,3 15,5
138	Fichtelberg	1 808 492	1 316 72,8	G E	40 20	1,5 1,5	2 592 1 296	1 531 787	59,1 60,7	586 319	22,6 24,6	35 14	1,4 1,1	440 176	17,0 13,6
139	Gefrees, St	3 990 1 114	2 876 72,1	G E	64 19	1,1 0,7	5 688 2 857	2 545 1 274	44,7 44,6	2 403 1 214	42,2 42,5	158 72	2,8 2,5	582 297	10,2 10,4
140	Gesees	866 238	628 72,5	G E	13 2	1,0 0,3	1 243 626	567 286	45,6 45,7	426 209	34,3 33,4	33 17	2,7 2,7	217 114	17,5 18,2
141	Glashütten	1 036 332	704 68,0	G E	14 5	1,0 0,7	1 394 699	516 261	37,0 37,3	624 330	44,8 47,2	35 15	2,5 2,1	219 93	15,7 13,3
143	Goldkronach, St	2 807 725	2 082 74,2	G E	41 10	1,0 0,5	4 123 2 072	1 660 837	40,3 40,4	1 831 968	44,4 46,7	144 59	3,5 2,8	488 208	11,8 10,0

G = Gesamtstimmen. E = Erststimmen.

Regierungsbezirken, Kreisen und Gemeinden

Von den gültigen Stimmen entfielen auf																	Schl. Nr.
davon																	
FR. WÄHLER	REP	ödp	F.D.P.	BP	BFB	FBU	NPD	PBC	ASP	"6. PAR- TEI"	NATUR- GESETZ	STATT Partei	Fr. Franken	DKP	HP		
Anzahl	%	Anzahl															
15	16	17	18	19	20	21	22	23	24	25	26	27	28	29	30	31	

Noch: Oberfranken

																	471
25	1,9	77	8	22	5	7	-	-	3	x	x	x	x	3	x	x	173
16	2,4	39	4	8	1	5	x	-	x	x	x	x	x	x	x	x	
122	2,4	231	56	45	42	22	1	27	4	x	x	x	x	11	x	x	174
54	2,1	138	26	21	17	17	x	13	x	x	x	x	x	x	x	x	
96	4,8	67	31	16	8	22	1	3	-	x	x	x	x	7	x	x	175
35	3,5	34	18	7	4	15	x	2	x	x	x	x	x	x	x	x	
95	1,1	484	92	86	124	34	2	22	4	x	x	x	x	9	x	x	185
44	1,1	255	47	27	45	24	x	9	x	x	x	x	x	x	x	x	
38	2,1	97	41	43	17	20	-	7	-	x	x	x	x	1	x	x	186
27	2,9	44	20	20	7	14	x	2	x	x	x	x	x	x	x	x	
17	1,1	45	4	10	216	8	1	5	-	x	x	x	x	-	x	x	189
9	1,1	30	2	6	56	5	x	2	x	x	x	x	x	x	x	x	
28	0,4	252	129	143	56	38	11	35	10	x	x	x	x	7	x	x	191
x	x	128	65	75	35	19	7	20	x	x	x	x	x	x	x	x	
99	1,3	306	141	146	53	30	3	20	8	x	x	x	x	12	x	x	195
49	1,2	154	65	63	29	19	x	11	x	x	x	x	x	x	x	x	
57	1,6	245	83	42	33	31	2	5	1	x	x	x	x	1	x	x	207
25	1,4	123	40	17	20	21	x	3	x	x	x	x	x	x	x	x	
14	0,6	152	58	56	26	19	8	10	2	x	x	x	x	-	x	x	208
x	x	79	33	29	15	10	5	6	x	x	x	x	x	x	x	x	
12	1,3	47	4	2	67	2	-	1	-	x	x	x	x	-	x	x	209
4	0,8	29	1	2	19	1	x	1	x	x	x	x	x	x	x	x	
129	2,5	198	68	68	52	21	4	28	9	x	x	x	x	7	x	x	214
53	2,1	108	32	30	19	11	x	12	x	x	x	x	x	x	x	x	
174	3,1	267	33	71	24	19	-	31	3	x	x	x	x	2	x	x	220
107	3,8	138	20	32	10	11	x	17	x	x	x	x	x	x	x	x	
3 090	2,1	6 763	2 425	2 160	1 778	789	103	485	184	x	x	x	x	149	x	x	Zus.
1 562	2,1	3 564	1 287	945	677	517	31	249	x	x	x	x	x	x	x	x	

472

208	8,0	111	25	14	31	10	179	9	2	x	x	x	x	3	x	x	111
106	8,1	44	16	9	19	6	148	6	x	x	x	x	x	x	x	x	
62	3,7	48	14	23	36	-	52	3	3	x	x	x	x	8	x	x	115
23	2,7	25	7	11	20	-	8	1	x	x	x	x	x	5	x	x	
96	2,0	196	51	83	9	14	170	13	8	x	x	x	x	21	x	x	116
45	1,9	98	26	34	7	9	35	6	x	x	x	x	x	14	x	x	
195	7,5	82	9	34	8	3	58	8	8	x	x	x	x	3	x	x	118
82	6,3	42	5	17	7	1	50	4	x	x	x	x	x	x	x	x	
138	2,0	407	132	89	14	18	227	5	5	x	x	x	x	22	x	x	119
56	1,6	181	76	32	7	5	99	3	x	x	x	x	x	15	x	x	
101	3,8	71	11	40	6	1	23	19	-	x	x	x	x	5	x	x	121
47	3,5	36	6	17	4	-	5	11	x	x	x	x	x	4	x	x	
168	3,2	210	46	85	14	4	139	41	9	x	x	x	x	7	x	x	127
92	3,5	99	17	38	9	4	109	21	x	x	x	x	x	x	x	x	
289	4,7	145	71	130	13	16	251	20	6	x	x	x	x	7	x	x	131
162	5,3	69	35	48	7	9	198	10	x	x	x	x	x	x	x	x	
36	2,9	65	18	8	1	5	42	4	-	x	x	x	x	2	x	x	133
18	2,8	34	7	3	-	4	30	3	x	x	x	x	x	x	x	x	
225	8,7	62	21	27	17	8	66	5	2	x	x	x	x	7	x	x	138
100	7,7	27	12	10	4	2	11	3	x	x	x	x	x	7	x	x	
170	3,0	188	32	46	13	40	53	22	2	x	x	x	x	16	x	x	139
86	3,0	97	20	20	6	32	15	12	x	x	x	x	x	9	x	x	
70	5,6	35	11	11	3	7	72	4	2	x	x	x	x	2	x	x	140
29	4,6	19	9	3	2	5	45	2	x	x	x	x	x	x	x	x	
105	7,5	20	14	18	4	3	38	9	3	x	x	x	x	5	x	x	141
49	7,0	9	6	10	2	-	9	5	x	x	x	x	x	3	x	x	
112	2,7	106	53	67	4	8	103	18	3	x	x	x	x	14	x	x	143
50	2,4	52	26	31	3	2	29	7	x	x	x	x	x	8	x	x	

Regierungsbezirken, Kreisen und Gemeinden

Von den gültigen Stimmen entfielen auf																	Schl. Nr.
davon																	
FR. WÄHLER	REP	ödp	F.D.P.	BP	BFB	FBU	NPD	PBC	ASP	"6. PAR- TEI"	NATUR- GESETZ	STATT Partei	Fr. Franken	DKP	HP		
Anzahl	%	Anzahl															
15	16	17	18	19	20	21	22	23	24	25	26	27	28	29	30	31	

Noch: Oberfranken

39	3,8	25	14	9	-	2	46	7	-	x	x	x	x	1	x	x	472	146
22	4,2	13	8	4	-	1	36	3	x	x	x	x	x	x	x	x		
158	3,4	119	49	65	2	9	61	16	4	x	x	x	x	18	x	x	150	150
83	3,6	63	31	32	2	3	17	10	x	x	x	x	x	12	x	x		
312	5,5	160	47	72	164	12	158	13	3	x	x	x	x	27	x	x	154	154
85	3,0	82	30	31	86	5	27	7	x	x	x	x	x	20	x	x		
98	3,8	53	50	59	5	8	91	2	2	x	x	x	x	2	x	x	155	155
52	4,0	27	28	17	2	7	67	2	x	x	x	x	x	x	x	x		
33	2,4	74	11	16	2	2	40	9	1	x	x	x	x	5	x	x	156	156
19	2,7	35	7	4	1	1	30	8	x	x	x	x	x	x	x	x		
197	11,7	50	10	10	9	8	20	3	-	x	x	x	x	6	x	x	164	164
97	11,5	25	5	5	3	2	1	2	x	x	x	x	x	5	x	x		
56	3,0	48	86	24	4	7	24	9	1	x	x	x	x	-	x	x	166	166
29	3,1	25	66	9	3	4	19	6	x	x	x	x	x	x	x	x		
195	4,8	89	48	88	11	11	271	16	2	x	x	x	x	9	x	x	167	167
60	2,9	49	23	40	9	5	45	8	x	x	x	x	x	5	x	x		
475	3,0	419	124	210	35	72	385	24	15	x	x	x	x	9	x	x	175	175
283	3,6	226	75	101	25	53	306	12	x	x	x	x	x	x	x	x		
22	2,2	17	55	14	7	2	24	1	-	x	x	x	x	3	x	x	176	176
8	1,6	10	29	6	5	-	7	-	x	x	x	x	x	2	x	x		
93	6,7	25	3	16	6	1	27	6	4	x	x	x	x	-	x	x	177	177
44	6,3	12	-	8	5	-	24	3	x	x	x	x	x	x	x	x		
144	2,6	213	48	52	27	8	357	10	3	x	x	x	x	6	x	x	179	179
56	2,0	112	27	24	17	5	281	3	x	x	x	x	x	x	x	x		
50	4,3	50	13	21	6	2	27	3	3	x	x	x	x	-	x	x	180	180
26	4,5	23	7	11	5	1	19	2	x	x	x	x	x	x	x	x		
53	4,5	60	-	13	-	7	23	2	-	x	x	x	x	1	x	x	184	184
30	5,1	31	-	6	-	5	18	2	x	x	x	x	x	x	x	x		
64	5,3	36	14	30	7	4	38	2	1	x	x	x	x	4	x	x	188	188
35	5,8	16	8	16	5	2	28	1	x	x	x	x	x	x	x	x		
291	4,8	242	53	122	30	13	224	34	5	x	x	x	x	4	x	x	190	190
153	5,0	118	20	42	14	11	154	20	x	x	x	x	x	x	x	x		
115	3,4	92	45	26	52	8	114	3	1	x	x	x	x	10	x	x	197	197
49	2,9	50	24	13	27	4	19	-	x	x	x	x	x	6	x	x		
172	5,6	89	28	34	13	11	57	4	3	x	x	x	x	10	x	x	198	198
80	5,2	45	14	11	7	4	14	1	x	x	x	x	x	8	x	x		
445	6,3	268	105	136	10	22	258	56	2	x	x	x	x	17	x	x	199	199
223	6,2	135	52	41	8	14	158	40	x	x	x	x	x	x	x	x		
4 987	4,2	3 875	1 311	1 692	563	346	3 718	400	103	x	x	x	x	254	x	x	Zus.	
2 379	4,0	1 929	722	704	321	206	2 061	224	x	x	x	x	x	123	x	x		

473

[illegible]

Regierungsbezirken, Kreisen und Gemeinden

Von den gültigen Stimmen entfielen auf																		Schl. Nr.
davon																		
FR. WÄHLER	REP	ödp	F.D.P.	BP	BFB	FBU	NPD	PBC	ASP	"6. PAR- TEI"	NATUR- GESETZ	STATT Partei	Fr. Franken	DKP	HP			
Anzahl	%	Anzahl																
15	16	17	18	19	20	21	22	23	24	25	26	27	28	29	30	31		
Noch: Oberfranken																		473
320	1,9	450	257	247	26	22	11	137	23	x	x	x	x	18	x	x	151	
170	2,0	219	145	78	13	11	8	65	x	x	x	x	x	x	x	x		
53	2,7	17	13	28	3	-	-	7	-	x	x	x	x	3	x	x	153	
23	2,3	7	5	13	1	-	x	5	x	x	x	x	x	x	x	x		
328	4,7	132	44	124	22	17	78	54	7	x	x	x	x	7	x	x	158	
180	5,1	67	16	49	7	10	65	23	x	x	x	x	x	x	x	x		
552	3,9	299	144	248	37	18	18	76	18	x	x	x	x	8	x	x	159	
230	3,2	153	67	99	17	9	10	37	x	x	x	x	x	x	x	x		
450	10,1	81	47	89	11	16	4	22	4	x	x	x	x	6	x	x	165	
241	10,7	40	21	43	5	12	x	12	x	x	x	x	x	x	x	x		
88	1,5	104	77	63	12	11	-	15	22	x	x	x	x	5	x	x	166	
45	1,5	54	31	28	6	9	x	9	x	x	x	x	x	x	x	x		
88	1,7	98	45	85	5	2	3	20	7	x	x	x	x	3	x	x	170	
40	1,5	49	20	39	2	2	x	11	x	x	x	x	x	x	x	x		
56	1,5	51	36	21	5	6	4	15	2	x	x	x	x	1	x	x	174	
31	1,7	28	16	7	2	4	x	8	x	x	x	x	x	x	x	x		
217	4,1	102	66	96	12	9	10	79	10	x	x	x	x	4	x	x	175	
132	4,9	50	26	43	5	4	7	40	x	x	x	x	x	x	x	x		
3 244	3,3	2 095	1 090	1 553	234	141	170	639	112	x	x	x	x	82	x	x	Zus.	
1 671	3,4	1 047	506	657	101	82	119	326	x	x	x	x	x	x	x	x		
																		474
134	6,5	49	38	44	18	3	3	7	2	x	x	x	x	5	x	x	119	
71	6,9	25	18	19	15	x	x	3	1	x	x	x	x	x	x	x		
725	9,5	420	109	143	19	3	6	7	45	x	x	x	x	12	x	x	121	
433	11,3	199	53	53	12	x	x	3	22	x	x	x	x	x	x	x		
350	12,4	81	27	60	5	-	2	5	9	x	x	x	x	1	x	x	122	
209	14,7	43	17	20	4	x	x	3	5	x	x	x	x	x	x	x		
627	9,3	296	50	78	49	7	10	5	27	x	x	x	x	12	x	x	123	
371	11,0	158	26	27	18	x	x	4	13	x	x	x	x	x	x	x		
683	30,0	162	24	38	10	2	4	1	8	x	x	x	x	2	x	x	124	
440	38,3	67	13	14	5	x	x	-	4	x	x	x	x	x	x	x		
1 630	5,3	1 739	488	663	140	19	19	99	155	x	x	x	x	29	x	x	126	
894	5,8	1 064	305	227	95	x	x	53	82	x	x	x	x	x	x	x		
776	16,3	213	21	36	32	-	61	13	2	x	x	x	x	4	x	x	129	
363	15,1	96	13	12	17	x	x	8	1	x	x	x	x	x	x	x		
1 268	29,6	169	17	61	10	3	12	13	19	x	x	x	x	6	x	x	132	
922	42,1	68	7	26	8	x	x	4	10	x	x	x	x	x	x	x		
275	6,9	178	31	45	105	3	1	11	15	x	x	x	x	3	x	x	133	
150	7,5	96	19	21	24	x	x	5	8	x	x	x	x	x	x	x		
318	8,4	135	34	59	22	5	6	5	29	x	x	x	x	3	x	x	134	
177	9,3	81	18	22	12	x	x	3	14	x	x	x	x	x	x	x		
312	6,4	143	83	85	17	2	8	10	11	x	x	x	x	4	x	x	135	
173	7,0	80	48	28	9	x	x	4	6	x	x	x	x	x	x	x		
87	6,1	22	9	11	9	-	1	4	2	x	x	x	x	1	x	x	137	
58	8,1	9	5	5	9	x	x	2	1	x	x	x	x	x	x	x		
884	45,6	53	11	27	5	-	3	10	7	x	x	x	x	3	x	x	138	
595	60,2	19	3	6	1	x	x	4	1	x	x	x	x	x	x	x		
787	16,5	155	40	65	28	-	6	10	39	x	x	x	x	4	x	x	140	
508	21,1	71	16	26	20	x	x	4	23	x	x	x	x	x	x	x		
315	11,9	71	30	29	7	1	3	7	5	x	x	x	x	3	x	x	143	
175	13,2	38	19	8	4	x	x	3	3	x	x	x	x	x	x	x		
107	6,4	52	6	23	15	1	2	5	5	x	x	x	x	1	x	x	144	
60	7,2	26	3	12	12	x	x	2	3	x	x	x	x	x	x	x		
220	13,8	45	10	15	4	-	10	3	-	x	x	x	x	-	x	x	145	
153	19,0	21	5	5	3	x	x	1	-	x	x	x	x	x	x	x		
208	6,0	65	35	67	7	3	2	3	9	x	x	x	x	3	x	x	146	
120	6,9	38	18	22	5	x	x	2	5	x	x	x	x	x	x	x		

Noch: 1. Ergebnisse der Landtagswahl 1998 nach

Schl. Nr.	Gebiet	Stimmbe- rechtigte	Wähler	Art der Stimme	Ungültige Stimmen		Gültige Stimmen	Von den gültigen Stimmen entfielen auf							
		Nicht- wähler	Wahlbe- teiligung in %					CSU		SPD		GRÜNE		Sonstige	
		1	2	3	Anzahl	%	Anzahl	Anzahl	%	Anzahl	%	Anzahl	%	Anzahl	%
					4	5	6	7	8	9	10	11	12	13	14
Noch: Oberfranken															
474	Noch: Landkreis Forchheim														
147	Leutenbach	1 221	963	G	29	1,5	1 897	1 119	59,0	258	13,6	67	3,5	453	23,9
		258	78,9	E	4	0,4	959	514	53,6	131	13,7	33	3,4	281	29,3
154	Neunkirchen am Brand, M	5 472	4 058	G	88	1,1	8 028	4 042	50,3	2 409	30,0	459	5,7	1 118	13,9
		1 414	74,2	E	23	0,6	4 035	1 969	48,8	1 251	31,0	193	4,8	622	15,4
156	Obertrubach	1 646	1 262	G	34	1,3	2 490	1 376	55,3	464	18,6	26	1,0	624	25,1
		384	76,7	E	7	0,6	1 255	639	50,9	251	20,0	10	0,8	355	28,3
158	Pinzberg	1 374	1 113	G	29	1,3	2 197	971	44,2	402	18,3	79	3,6	745	33,9
		261	81,0	E	9	0,8	1 104	458	41,5	202	18,3	34	3,1	410	37,1
160	Poxdorf	1 030	857	G	17	1,0	1 693	851	50,3	437	25,8	132	7,8	273	16,1
		173	83,2	E	4	0,5	853	417	48,9	227	26,6	60	7,0	149	17,5
161	Pretzfeld, M	1 783	1 334	G	42	1,6	2 626	1 094	41,7	599	22,8	156	5,9	777	29,6
		449	74,8	E	6	0,4	1 328	515	38,8	330	24,8	68	5,1	415	31,3
168	Unterleinleiter	922	698	G	14	1,0	1 382	732	53,0	307	22,2	50	3,6	293	21,2
		224	75,7	E	1	0,1	697	355	50,9	160	23,0	23	3,3	159	22,8
171	Weilersbach	1 549	1 043	G	27	1,3	2 059	1 162	56,4	425	20,6	75	3,6	397	19,3
		506	67,3	E	8	0,8	1 035	567	54,8	225	21,7	33	3,2	210	20,3
173	Weißenohe	860	641	G	18	1,4	1 264	458	36,2	344	27,2	80	6,3	382	30,2
		219	74,5	E	5	0,8	636	206	32,4	153	24,1	36	5,7	241	37,9
175	Wiesenthau	1 203	952	G	17	0,9	1 887	949	50,3	446	23,6	71	3,8	421	22,3
		251	79,1	E	4	0,4	948	446	47,0	223	23,5	34	3,6	245	25,8
176	Wiesental, M	1 959	1 400	G	43	1,5	2 757	1 314	47,7	506	18,4	112	4,1	825	29,9
		559	71,5	E	7	0,5	1 393	629	45,2	274	19,7	48	3,4	442	31,7
	Zusammen	82 586	60 832	G	1 722	1,4	119 936	61 295	51,1	28 998	24,2	5 553	4,6	24 090	20,1
		21 754	73,7	E	449	0,7	60 382	29 275	48,5	15 302	25,3	2 463	4,1	13 342	22,1
475	Landkreis Hof														
112	Bad Steben, M	2 973	2 399	G	81	1,7	4 717	2 410	51,1	1 878	39,8	117	2,5	312	6,6
		574	80,7	E	16	0,7	2 383	1 301	54,6	917	38,5	47	2,0	118	5,0
113	Berg	2 138	1 602	G	37	1,2	3 167	1 559	49,2	1 229	38,8	63	2,0	316	10,0
		536	74,9	E	7	0,4	1 595	768	48,2	652	40,9	29	1,8	146	9,2
120	Döhlau	3 038	2 259	G	49	1,1	4 469	2 003	44,8	1 833	41,0	143	3,2	490	11,0
		779	74,4	E	14	0,6	2 245	958	42,7	972	43,3	68	3,0	247	11,0
123	Feilitzsch	2 056	1 490	G	41	1,4	2 939	1 506	51,2	1 000	34,0	95	3,2	338	11,5
		566	72,5	E	8	0,5	1 482	731	49,3	532	35,9	42	2,8	177	11,9
127	Gattendorf	925	685	G	20	1,5	1 350	694	51,4	489	36,2	61	4,5	106	7,9
		240	74,1	E	5	0,7	680	327	48,1	272	40,0	32	4,7	49	7,2
128	Geroldgrün	2 878	2 085	G	76	1,8	4 094	1 576	38,5	2 080	50,8	78	1,9	360	8,8
		793	72,4	E	23	1,1	2 062	810	39,3	1 062	51,5	31	1,5	159	7,7
136	Helmbrechts, St	8 155	5 712	G	200	1,8	11 224	3 756	33,5	6 352	56,6	247	2,2	869	7,7
		2 443	70,0	E	33	0,6	5 679	1 613	28,4	3 661	64,5	96	1,7	309	5,4
137	Issigau	975	781	G	29	1,9	1 533	647	42,2	673	43,9	36	2,3	177	11,5
		194	80,1	E	5	0,6	776	333	42,9	345	44,5	15	1,9	83	10,7
141	Köditz	2 152	1 492	G	39	1,3	2 945	1 493	50,7	1 044	35,4	78	2,6	330	11,2
		660	69,3	E	6	0,4	1 486	736	49,5	552	37,1	40	2,7	158	10,6
142	Konradsreuth	2 769	1 990	G	64	1,6	3 916	1 898	48,5	1 577	40,3	109	2,8	332	8,5
		779	71,9	E	20	1,0	1 970	902	45,8	848	43,0	64	3,2	156	7,9
145	Leupoldsgrün	1 124	827	G	19	1,1	1 635	686	42,0	737	45,1	43	2,6	169	10,3
		297	73,6	E	4	0,5	823	330	40,1	389	47,3	17	2,1	87	10,6
146	Lichtenberg, St	944	727	G	22	1,5	1 432	628	43,9	632	44,1	47	3,3	125	8,7
		217	77,0	E	6	0,8	721	319	44,2	331	45,9	17	2,4	54	7,5
154	Münchberg, St	9 113	6 459	G	164	1,3	12 754	5 193	40,7	5 987	46,9	383	3,0	1 191	9,3
		2 654	70,9	E	34	0,5	6 425	2 591	40,3	3 128	48,7	193	3,0	513	8,0
156	Naila, St	6 888	5 063	G	176	1,7	9 950	4 304	43,3	4 021	40,4	255	2,6	1 370	13,8
		1 825	73,5	E	60	1,2	5 003	2 245	44,9	2 137	42,7	126	2,5	495	9,9
158	Oberkotzau, M	4 540	3 148	G	81	1,3	6 215	2 884	46,4	2 423	39,0	214	3,4	694	11,2
		1 392	69,3	E	24	0,8	3 124	1 405	45,0	1 272	40,7	115	3,7	332	10,6
161	Regnitzlosau	2 098	1 624	G	38	1,2	3 210	1 886	58,8	890	27,7	102	3,2	332	10,3
		474	77,4	E	11	0,7	1 613	946	58,6	449	27,8	40	2,5	178	11,0

Regierungsbezirken, Kreisen und Gemeinden

Von den gültigen Stimmen entfielen auf																	Schl. Nr.
davon																	
FR. WÄHLER	REP	ödp	F.D.P.	BP	BFB	FBU	NPD	PBC	ASP	"6. PAR- TEI"	NATUR- GESETZ	STATT Partei	Fr. Franken	DKP	HP		
Anzahl	%	Anzahl															
15	16	17	18	19	20	21	22	23	24	25	26	27	28	29	30	31	
Noch: Oberfranken																	474
318	16,8	70	15	18	12	1	3	6	9	x	x	x	x	1	x	x	147
218	22,7	32	7	10	7	x	x	2	5	x	x	x	x	x	x	x	
477	5,9	206	100	164	103	5	10	17	26	x	x	x	x	10	x	x	154
294	7,3	104	50	67	88	x	x	9	10	x	x	x	x	x	x	x	
398	16,0	144	8	49	8	-	5	3	2	x	x	x	x	7	x	x	156
237	18,9	68	3	40	4	x	x	2	1	x	x	x	x	x	x	x	
605	27,5	78	20	17	11	-	-	5	6	x	x	x	x	3	x	x	158
337	30,5	43	11	6	7	x	x	2	4	x	x	x	x	x	x	x	
168	9,9	39	18	31	6	-	1	2	6	x	x	x	x	2	x	x	160
100	11,7	19	8	14	4	x	x	1	3	x	x	x	x	x	x	x	
385	14,7	274	38	51	12	-	2	1	9	x	x	x	x	5	x	x	161
229	17,2	137	16	21	8	x	x	1	3	x	x	x	x	x	x	x	
153	11,1	83	18	13	4	-	1	11	9	x	x	x	x	1	x	x	168
89	12,8	45	8	6	2	x	x	5	4	x	x	x	x	x	x	x	
175	8,5	157	20	24	5	2	-	11	1	x	x	x	x	2	x	x	171
105	10,1	76	10	9	3	x	x	7	-	x	x	x	x	x	x	x	
287	22,7	56	6	13	-	2	-	7	9	x	x	x	x	2	x	x	173
202	31,8	21	2	5	-	x	x	5	6	x	x	x	x	x	x	x	
293	15,5	62	7	27	12	1	3	8	6	x	x	x	x	2	x	x	175
181	19,1	37	4	9	7	x	x	3	4	x	x	x	x	x	x	x	
498	18,1	225	25	24	10	-	7	9	25	x	x	x	x	2	x	x	176
283	20,3	114	12	11	6	x	x	4	12	x	x	x	x	x	x	x	
13 463	11,2	5 442	1 338	1 980	685	63	191	298	497	x	x	x	x	133	x	x	Zus.
8 147	13,5	2 895	737	751	409	x	x	149	254	x	x	x	x	x	x	x	
																	475
92	2,0	105	24	39	4	17	3	-	18	x	x	x	x	10	x	x	112
29	1,2	44	11	17	1	8	x	-	8	x	x	x	x	x	x	x	
85	2,7	131	8	21	4	5	2	4	52	x	x	x	x	4	x	x	113
41	2,6	59	4	8	2	3	x	2	27	x	x	x	x	x	x	x	
79	1,8	181	30	61	6	18	2	22	83	x	x	x	x	8	x	x	120
41	1,8	85	19	36	3	10	x	13	40	x	x	x	x	x	x	x	
180	6,1	73	24	22	7	7	1	7	15	x	x	x	x	2	x	x	123
103	7,0	33	13	10	4	3	x	3	8	x	x	x	x	x	x	x	
19	1,4	41	13	14	-	1	2	-	15	x	x	x	x	1	x	x	127
8	1,2	19	6	7	-	1	x	-	8	x	x	x	x	x	x	x	
77	1,9	119	20	26	5	11	-	7	86	x	x	x	x	9	x	x	128
29	1,4	52	11	14	3	5	x	4	41	x	x	x	x	x	x	x	
73	0,7	291	55	180	27	40	98	33	47	x	x	x	x	25	x	x	136
32	0,6	125	25	60	14	16	x	17	20	x	x	x	x	x	x	x	
116	7,6	32	4	7	2	8	3	2	2	x	x	x	x	1	x	x	137
53	6,8	14	4	5	1	5	x	1	-	x	x	x	x	x	x	x	
79	2,7	129	11	25	11	12	5	5	47	x	x	x	x	6	x	x	141
41	2,8	60	8	13	6	4	x	4	22	x	x	x	x	x	x	x	
60	1,5	160	21	43	7	2	5	5	22	x	x	x	x	7	x	x	142
31	1,6	78	8	21	3	1	x	3	11	x	x	x	x	x	x	x	
66	4,0	33	18	11	5	4	1	2	26	x	x	x	x	3	x	x	145
35	4,3	14	11	7	3	2	x	1	14	x	x	x	x	x	x	x	
56	3,9	37	7	11	2	-	-	1	10	x	x	x	x	1	x	x	146
22	3,1	18	4	4	1	-	-	1	4	x	x	x	x	x	x	x	
203	1,6	471	84	214	32	38	15	29	76	x	x	x	x	29	x	x	154
111	1,7	228	44	45	17	18	x	15	35	x	x	x	x	x	x	x	
851	8,6	208	49	88	12	16	10	14	108	x	x	x	x	14	x	x	156
253	5,1	99	26	42	8	8	x	9	50	x	x	x	x	x	x	x	
198	3,2	207	101	77	16	21	2	18	48	x	x	x	x	6	x	x	158
94	3,0	98	48	38	8	14	x	11	21	x	x	x	x	x	x	x	
105	3,3	128	3	29	5	2	4	10	41	x	x	x	x	5	x	x	161
57	3,5	74	2	13	2	1	3	5	21	x	x	x	x	x	x	x	

Noch: 1. Ergebnisse der Landtagswahl 1998 nach

Schl. Nr.	Gebiet	Stimme- berechtigte	Wähler	Art der Stimme	Ungültige Stimmen		Gültige Stimmen	Von den gültigen Stimmen entfielen auf							
		Nicht- wähler	Wahlbe- teiligung in %					CSU		SPD		GRÜNE		Sonstige	
					Anzahl	%	Anzahl	Anzahl	%	Anzahl	%	Anzahl	%	Anzahl	%
		1	2		3	4	5	6	7	8	9	10	11	12	13
Noch: Oberfranken															
475 Noch: Landkreis Hof															
162	Rehau, St	7 957	5 852	G	213	1,8	11 491	5 844	50,9	4 145	36,1	293	2,5	1 209	10,5
		2 105	73,5	E	50	0,9	5 802	2 965	51,1	2 117	36,5	119	2,1	601	10,4
165	Schauenstein, St	1 874	1 432	G	28	1,0	2 836	1 171	41,3	1 315	46,4	60	2,1	290	10,2
		442	76,4	E	3	0,2	1 429	577	40,4	709	49,6	29	2,0	114	8,0
168	Schwarzenbach a.d.Saale, St	6 434	4 641	G	112	1,2	9 170	3 662	39,9	3 892	42,4	486	5,3	1 130	12,3
		1 793	72,1	E	36	0,8	4 605	1 860	40,4	1 952	42,4	121	2,6	672	14,6
169	Schwarzenbach a.Wald, St	4 548	3 213	G	89	1,4	6 337	2 737	43,2	2 945	46,5	111	1,8	544	8,6
		1 335	70,6	E	17	0,5	3 196	1 388	43,4	1 522	47,6	52	1,6	234	7,3
171	Selbitz, St	3 976	2 908	G	115	2,0	5 701	2 482	43,5	2 565	45,0	159	2,8	495	8,7
		1 068	73,1	E	25	0,9	2 683	1 239	43,0	1 354	47,0	74	2,6	216	7,5
174	Sparneck, M	1 489	1 126	G	26	1,2	2 226	828	37,2	1 123	50,4	73	3,3	202	9,1
		363	75,6	E	3	0,3	1 123	442	39,4	542	48,3	33	2,9	106	9,4
175	Stammbach, M	2 193	1 544	G	48	1,6	3 040	1 210	39,8	1 491	49,0	102	3,4	237	7,8
		649	70,4	E	7	0,5	1 537	594	38,6	790	51,4	46	3,0	107	7,0
181	Töpen	898	689	G	12	0,9	1 366	730	53,4	458	33,5	48	3,5	130	9,5
		209	76,7	E	3	0,4	686	356	51,9	241	35,1	25	3,6	64	9,3
182	Trogen	1 196	864	G	17	1,0	1 711	651	38,0	658	38,5	49	2,9	353	20,6
		332	72,2	E	3	0,3	861	314	36,5	345	40,1	22	2,6	180	20,9
184	Weißdorf	1 123	828	G	17	1,0	1 639	661	40,3	757	46,2	71	4,3	150	9,2
		295	73,7	E	2	0,2	826	351	42,5	365	44,2	26	3,1	84	10,2
189	Zell, M	1 790	1 193	G	20	0,8	2 366	1 112	47,0	992	41,9	60	2,5	202	8,5
		597	66,6	E	6	0,5	1 187	576	48,5	472	39,8	28	2,4	111	9,4
	Zusammen	86 244	62 633	G	1 833	1,5	123 433	54 211	43,9	53 186	43,1	3 583	2,9	12 453	10,1
		23 611	72,6	E	431	0,7	62 202	26 977	43,4	27 928	44,9	1 547	2,5	5 750	9,2
476 Landkreis Kronach															
145	Kronach, St	14 773	10 701	G	342	1,6	21 059	10 310	49,0	8 685	41,2	531	2,5	1 533	7,3
		4 072	72,4	E	107	1,0	10 594	5 777	54,5	3 726	35,2	246	2,3	845	8,0
146	Küps, M	6 238	4 560	G	126	1,4	8 994	3 095	34,4	5 204	57,9	163	1,8	532	5,9
		1 676	73,1	E	53	1,2	4 507	1 733	38,5	2 408	53,4	80	1,8	286	6,3
152	Ludwigsstadt, St	3 318	2 449	G	57	1,2	4 841	1 654	34,2	2 929	60,5	60	1,2	198	4,1
		869	73,8	E	21	0,9	2 428	907	37,4	1 389	57,2	40	1,6	92	3,8
154	Mitwitz, M	2 394	1 737	G	29	0,8	3 443	1 086	31,5	1 987	57,7	103	3,0	267	7,8
		657	72,6	E	9	0,5	1 727	649	37,6	853	49,4	56	3,2	169	9,8
159	Nordhalben, M	1 834	1 437	G	47	1,6	2 827	1 094	38,7	1 456	51,5	59	2,1	218	7,7
		397	78,4	E	18	1,3	1 419	612	43,1	661	46,6	40	2,8	106	7,5
164	Pressig, M	3 483	2 614	G	77	1,5	5 151	2 950	57,3	1 851	35,9	49	1,0	301	5,8
		869	75,1	E	22	0,8	2 592	1 584	61,1	819	31,6	33	1,3	156	6,0
166	Reichenbach	702	536	G	12	1,1	1 060	366	34,5	650	61,3	3	0,3	41	3,9
		166	76,4	E	6	1,1	530	201	37,9	305	57,5	2	0,4	22	4,2
171	Schneckenlohe	917	639	G	30	2,3	1 248	482	38,6	632	50,6	31	2,5	103	8,3
		278	69,7	E	13	2,0	626	272	43,5	264	42,2	17	2,7	73	11,7
175	Steinbach a.Wald	2 852	2 322	G	54	1,2	4 590	2 395	52,2	2 087	45,5	33	0,7	75	1,6
		530	81,4	E	18	0,8	2 304	1 309	56,8	938	40,7	16	0,7	41	1,8
177	Steinwiesen, M	3 220	2 511	G	85	1,7	4 937	2 864	58,0	1 740	35,2	53	1,1	280	5,7
		709	78,0	E	25	1,0	2 486	1 548	62,3	768	30,9	30	1,2	140	5,6
178	Stockheim	4 239	3 235	G	76	1,2	6 394	3 107	48,6	2 757	43,1	118	1,8	412	6,4
		1 004	76,3	E	14	0,4	3 221	1 746	54,2	1 188	36,9	53	1,6	234	7,3
179	Tettau, M	2 056	1 698	G	40	1,2	3 356	854	25,4	2 331	69,5	33	1,0	138	4,1
		358	82,6	E	16	0,9	1 682	426	25,3	1 156	68,7	17	1,0	83	4,9
180	Teuschnitz, St	1 987	1 502	G	61	2,0	2 943	1 394	47,4	1 397	47,5	32	1,1	120	4,1
		485	75,6	E	18	1,2	1 484	781	52,6	618	41,6	16	1,1	69	4,6
182	Tschirn	565	440	G	25	2,8	855	513	60,0	301	35,2	8	0,9	33	3,9
		125	77,9	E	8	1,8	432	272	63,0	135	31,3	5	1,2	20	4,6
183	Marktrodach, M	3 230	2 307	G	52	1,1	4 562	1 621	35,5	2 388	52,3	132	2,9	423	9,3
		923	71,4	E	13	0,6	2 294	902	39,3	1 139	49,7	55	2,4	198	8,6
184	Wallenfels, St	2 768	1 945	G	62	1,6	3 828	1 836	48,0	1 371	35,8	59	1,5	562	14,7
		823	70,3	E	14	0,7	1 931	1 020	52,8	530	27,4	26	1,3	355	18,4

G = Gesamtstimmen. E = Erststimmen.

Regierungsbezirken, Kreisen und Gemeinden

Von den gültigen Stimmen entfielen auf																		Schl. Nr.
davon																		
FR. WÄHLER		REP	ödp	F.D.P.	BP	BFB	FBU	NPD	PBC	ASP	"6. PAR- TEI"	NATUR- GESETZ	STATT Partei	Fr. Franken	DKP	HP		
Anzahl	%	Anzahl																
15	16	17	18	19	20	21	22	23	24	25	26	27	28	29	30	31		
Noch: Oberfranken																		475
230	2,0	611	73	135	25	33	19	15	53	x	x	x	x	15	x	x	162	
124	2,1	313	32	65	13	15	9	6	24	x	x	x	x	x	x	x		
108	3,8	71	43	21	5	4	16	3	14	x	x	x	x	5	x	x	165	
39	2,7	28	29	9	2	-	x	1	6	x	x	x	x	x	x	x		
406	4,4	389	96	72	36	50	8	18	38	x	x	x	x	17	x	x	168	
297	6,4	196	68	36	21	22	5	9	18	x	x	x	x	x	x	x		
91	1,4	212	17	26	11	7	3	5	158	x	x	x	x	14	x	x	169	
25	0,8	101	10	11	6	4	x	2	75	x	x	x	x	x	x	x		
142	2,5	137	40	48	13	17	3	6	49	x	x	x	x	40	x	x	171	
58	2,0	73	22	19	8	8	x	3	25	x	x	x	x	x	x	x		
52	2,3	73	11	26	5	2	1	5	20	x	x	x	x	7	x	x	174	
31	2,8	39	6	15	2	1	1	2	9	x	x	x	x	x	x	x		
46	1,5	105	11	21	9	7	4	19	5	x	x	x	x	10	x	x	175	
22	1,4	50	7	6	7	3	x	10	2	x	x	x	x	x	x	x		
81	5,9	20	13	7	2	-	-	1	4	x	x	x	x	2	x	x	181	
39	5,7	10	6	3	2	-	x	1	3	x	x	x	x	x	x	x		
219	12,8	82	7	17	4	1	1	2	17	x	x	x	x	3	x	x	182	
118	13,7	38	4	8	2	1	x	1	8	x	x	x	x	x	x	x		
27	1,6	63	7	32	4	7	1	2	6	x	x	x	x	1	x	x	184	
16	1,9	33	5	20	2	4	1	-	3	x	x	x	x	x	x	x		
59	2,5	71	7	23	14	4	2	3	14	x	x	x	x	5	x	x	189	
33	2,8	38	5	18	7	1	-	2	7	x	x	x	x	x	x	x		
3 800	3,1	4 180	797	1 296	273	334	211	238	1 074	x	x	x	x	250	x	x	Zus.	
1 782	2,9	2 019	438	550	148	158	19	126	510	x	x	x	x	x	x	x		
Noch: Unterfranken																		476
625	3,0	460	139	145	21	6	16	35	60	x	x	x	x	26	x	x	145	
436	4,1	231	78	70	12	x	x	18	x	x	x	x	x	x	x	x		
172	1,9	221	38	42	10	-	4	20	14	x	x	x	x	11	x	x	146	
112	2,5	119	24	17	5	x	x	9	x	x	x	x	x	x	x	x		
45	0,9	65	8	34	7	-	-	1	37	x	x	x	x	1	x	x	152	
34	1,4	32	7	14	4	x	x	1	x	x	x	x	x	x	x	x		
120	3,5	48	16	63	5	2	2	6	1	x	x	x	x	4	x	x	154	
74	4,3	26	11	51	3	x	x	4	x	x	x	x	x	x	x	x		
70	2,5	102	8	14	6	1	1	11	1	x	x	x	x	4	x	x	159	
39	2,7	50	4	5	3	x	x	5	x	x	x	x	x	x	x	x		
117	2,3	92	18	30	4	1	1	6	26	x	x	x	x	6	x	x	164	
79	3,0	45	10	15	3	x	x	4	x	x	x	x	x	x	x	x		
9	0,8	26	-	1	1	-	1	-	1	x	x	x	x	2	x	x	166	
7	1,3	13	-	1	1	x	x	-	x	x	x	x	x	x	x	x		
42	3,4	19	29	11	-	-	-	1	-	x	x	x	x	1	x	x	171	
28	4,5	10	26	8	-	x	x	1	x	x	x	x	x	x	x	x		
13	0,3	33	10	5	5	1	1	5	2	x	x	x	x	-	x	x	175	
9	0,4	18	5	4	3	x	x	2	x	x	x	x	x	x	x	x		
55	1,1	142	17	25	12	2	3	9	8	x	x	x	x	7	x	x	177	
34	1,4	76	8	9	8	x	x	5	x	x	x	x	x	x	x	x		
191	3,0	103	40	32	11	1	2	15	11	x	x	x	x	6	x	x	178	
122	3,8	52	27	18	7	x	x	8	x	x	x	x	x	x	x	x		
39	1,2	55	8	24	2	1	1	3	4	x	x	x	x	1	x	x	179	
29	1,7	30	8	13	1	x	x	2	x	x	x	x	x	x	x	x		
49	1,7	42	7	7	1	1	-	8	3	x	x	x	x	2	x	x	180	
35	2,4	20	5	3	1	x	x	5	x	x	x	x	x	x	x	x		
7	0,8	22	-	-	-	-	-	3	1	x	x	x	x	-	x	x	182	
4	0,9	14	-	-	-	x	x	2	x	x	x	x	x	x	x	x		
216	4,7	117	28	23	8	-	3	12	12	x	x	x	x	4	x	x	183	
102	4,4	62	16	10	4	x	x	4	x	x	x	x	x	x	x	x		
424	11,1	84	12	21	3	1	-	2	6	x	x	x	x	9	x	x	184	
289	15,0	47	6	11	1	x	x	1	x	x	x	x	x	x	x	x		

Noch: 1. Ergebnisse der Landtagswahl 1998 nach

Schl. Nr.	Gebiet	Stimmebe- rechtigte	Wähler	Art der Stimme	Ungültige Stimmen		Gültige Stimmen	Von den gültigen Stimmen entfielen auf							
		Nicht- wähler	Wahlbe- teiligung in %					CSU		SPD		GRÜNE		Sonstige	
								Anzahl	%	Anzahl	Anzahl	%	Anzahl	%	Anzahl
					1	2	3	4	5	6	7	8	9	10	11
Noch: Oberfranken															
476 Noch: Landkreis Kronach															
185	Weißensbrunn	2 575	1 828	G	47	1,3	3 609	1 432	39,7	1 786	49,5	70	1,9	321	8,9
		747	71,0	E	15	0,8	1 813	796	43,9	810	44,7	32	1,8	175	9,7
189	Wilhelmsthal	3 442	2 534	G	95	1,9	4 973	2 812	56,5	1 759	35,4	41	0,8	361	7,3
		908	73,6	E	25	1,0	2 509	1 577	62,9	707	28,2	23	0,9	202	8,1
	Zusammen	60 593	44 995	G	1 317	1,5	88 670	39 865	45,0	41 309	46,6	1 578	1,8	5 918	6,7
		15 598	74,3	E	415	0,9	44 579	22 112	49,6	18 414	41,3	787	1,8	3 266	7,3
477 Landkreis Kulmbach															
117	Grafengehaig, M	875	609	G	21	1,7	1 197	579	48,4	467	39,0	21	1,8	130	10,9
		266		E	2	0,3	607	312	51,4	228	37,6	11	1,8	56	9,2
118	Guttenberg	463	330	G	12	1,8	648	303	46,8	263	40,6	12	1,9	70	10,8
		133		E	4	1,2	326	155	47,5	130	39,9	6	1,8	35	10,7
119	Harsdorf	777	592	G	15	1,3	1 169	506	43,3	390	33,4	26	2,2	247	21,1
		185		E	3	0,5	589	258	43,8	216	36,7	13	2,2	102	17,3
121	Himmelkron	2 674	1 629	G	27	0,8	3 231	1 441	44,6	1 299	40,2	108	3,3	383	11,9
		1 045		E	4	0,2	1 625	722	44,4	672	41,4	53	3,3	178	11,0
124	Kasendorf, M	1 983	1 340	G	46	1,7	2 634	1 149	43,6	1 083	41,1	67	2,5	335	12,7
		643		E	8	0,6	1 332	638	47,9	531	39,9	30	2,3	133	10,0
127	Ködnitz	1 419	1 059	G	20	0,9	2 098	873	41,6	791	37,7	76	3,6	358	17,1
		360		E	2	0,2	1 057	470	44,5	389	36,8	31	2,9	167	15,8
128	Kulmbach, GKSt	22 537	15 858	G	462	1,5	31 254	12 229	39,1	14 791	47,3	1 219	3,9	3 015	9,6
		6 679		E	90	0,6	15 768	6 546	41,5	7 194	45,6	565	3,6	1 463	9,3
129	Kupferberg, St	976	711	G	22	1,5	1 400	617	44,1	587	41,9	40	2,9	156	11,1
		265		E	5	0,7	706	312	44,2	305	43,2	15	2,1	74	10,5
135	Ludwigschorgast, M	789	627	G	33	2,6	1 221	564	46,2	532	43,6	31	2,5	94	7,7
		162		E	8	1,3	619	287	46,4	269	43,5	17	2,7	46	7,4
136	Mainleus	5 277	3 736	G	139	1,9	7 333	3 067	41,8	3 177	43,3	248	3,4	841	11,5
		1 541		E	33	0,9	3 703	1 642	44,3	1 537	41,5	114	3,1	410	11,1
138	Marktleugast, M	3 130	2 124	G	83	2,0	4 165	2 020	48,5	1 311	31,5	73	1,8	761	18,3
		1 006		E	12	0,6	2 112	1 058	50,1	645	30,5	32	1,5	377	17,9
139	Marktschorgast, M	1 316	959	G	22	1,1	1 896	735	38,8	900	47,5	47	2,5	214	11,3
		357		E	6	0,6	953	378	39,7	452	47,4	19	2,0	104	10,9
142	Neudrossenfeld	2 867	2 012	G	46	1,1	3 978	1 869	47,0	1 339	33,7	119	3,0	651	16,4
		855		E	11	0,5	2 001	962	48,1	703	35,1	51	2,5	285	14,2
143	Neuenmarkt	2 431	1 871	G	50	1,3	3 692	1 142	30,9	1 738	47,1	145	3,9	667	18,1
		560		E	7	0,4	1 864	565	30,3	841	45,1	77	4,1	381	20,4
148	Presseck, M	1 887	1 407	G	61	2,2	2 753	1 218	44,2	1 182	42,9	62	2,3	291	10,6
		480		E	9	0,6	1 398	637	45,6	587	42,0	28	2,0	146	10,4
151	Rugendorf	863	707	G	33	2,3	1 381	610	44,2	608	44,0	42	3,0	121	8,8
		156		E	6	0,8	701	323	46,1	295	42,1	20	2,9	63	9,0
156	Stadtsteinach, St	2 898	2 047	G	102	2,5	3 992	1 790	44,8	1 517	38,0	85	2,1	600	15,0
		851		E	9	0,4	2 038	903	44,3	779	38,2	33	1,6	323	15,8
157	Thurnau, M	3 541	2 498	G	62	1,2	4 934	2 127	43,1	1 827	37,0	207	4,2	773	15,7
		1 043		E	8	0,3	2 490	1 184	47,6	945	38,0	106	4,3	255	10,2
158	Trebgast	1 380	1 066	G	35	1,6	2 137	858	40,1	886	41,5	60	2,8	333	15,6
		294		E	11	1,0	1 075	459	42,7	460	42,8	27	2,5	129	12,0
159	Untersteinach	1 655	1 281	G	36	1,4	2 526	841	33,3	1 329	52,6	71	2,8	285	11,3
		374		E	8	0,6	1 273	441	34,6	660	51,8	30	2,4	142	11,2
163	Wirsberg, M	1 588	1 091	G	29	1,3	2 153	696	32,3	1 044	48,5	89	4,1	324	15,0
		497		E	8	0,7	1 083	362	33,4	518	47,8	42	3,9	161	14,9
164	Wonsees, M	911	630	G	31	2,5	1 229	735	59,8	289	23,5	28	2,3	177	14,4
		281		E	4	0,6	626	391	62,5	148	23,6	13	2,1	74	11,8
	Zusammen	62 237	44 204	G	1 387	1,6	87 021	35 969	41,3	37 350	42,9	2 876	3,3	10 826	12,4
		18 033	71,0	E	258	0,6	43 946	19 005	43,2	18 504	42,1	1 333	3,0	5 104	11,6

Regierungsbezirken, Kreisen und Gemeinden

Von den gültigen Stimmen entfielen auf																	Schl. Nr.
davon																	
FR. WÄHLER	REP	ödp	F.D.P	BP	BFB	FBU	NPD	PBC	ASP	"6. PAR- TEI"	NATUR- GESETZ	STATT Partei	Fr. Franken	DKP	HP		
Anzahl	%	Anzahl															
15	16	17	18	19	20	21	22	23	24	25	26	27	28	29	30	31	
Noch: Oberfranken																	
																	476
161	4,5	110	15	13	-	4	3	3	6	x	x	x	x	6	x	x	185
100	5,5	61	8	5	-	x	x	1	x	x	x	x	x	x	x	x	
210	4,2	73	17	31	2	-	3	13	3	x	x	x	x	9	x	x	189
133	5,3	39	7	14	2	x	x	7	x	x	x	x	x	x	x	x	
2 565	2,9	1 814	410	521	98	21	41	153	196	x	x	x	x	99	x	x	Zus.
1 666	3,7	945	250	268	58	x	x	79	x	x	x	x	x	x	x	x	
																	477
50	4,2	52	7	9	-	2	-	3	3	x	x	x	x	4	x	x	117
26	4,3	19	3	4	-	2	-	1	x	x	x	x	x	1	x	x	
11	1,7	26	6	10	3	-	3	10	1	x	x	x	x	-	x	x	118
7	2,1	13	3	5	1	-	-	6	x	x	x	x	x	-	x	x	
157	13,4	50	6	15	-	-	8	1	5	x	x	x	x	5	x	x	119
66	11,2	21	4	6	-	-	3	1	x	x	x	x	x	1	x	x	
145	4,5	84	16	48	12	16	30	4	3	x	x	x	x	25	x	x	121
74	4,6	40	9	20	6	9	5	3	x	x	x	x	x	12	x	x	
139	5,3	96	11	41	11	1	5	15	4	x	x	x	x	12	x	x	124
42	3,2	49	6	15	5	-	2	7	x	x	x	x	x	7	x	x	
192	9,2	68	24	32	3	5	13	9	4	x	x	x	x	8	x	x	127
89	8,4	35	12	15	1	4	4	5	x	x	x	x	x	2	x	x	
644	2,1	1 059	249	486	62	40	69	199	68	x	x	x	x	139	x	x	128
335	2,1	496	118	268	32	15	29	103	x	x	x	x	x	67	x	x	
44	3,1	76	8	10	1	1	4	3	2	x	x	x	x	7	x	x	129
21	3,0	34	3	7	-	1	1	2	x	x	x	x	x	5	x	x	
31	2,5	27	7	10	3	2	4	4	2	x	x	x	x	4	x	x	135
19	3,1	13	2	6	1	1	1	2	x	x	x	x	x	1	x	x	
280	3,8	253	78	86	11	11	11	82	4	x	x	x	x	25	x	x	136
128	3,5	129	37	49	6	3	2	43	x	x	x	x	x	13	x	x	
464	11,1	167	27	27	11	8	8	10	5	x	x	x	x	34	x	x	138
250	11,8	73	12	14	8	4	1	4	x	x	x	x	x	11	x	x	
92	4,9	84	1	6	1	2	7	4	2	x	x	x	x	15	x	x	139
49	5,1	41	-	3	1	1	1	2	x	x	x	x	x	6	x	x	
353	8,9	116	52	51	1	-	45	7	12	x	x	x	x	14	x	x	142
170	8,5	54	23	24	-	-	4	3	x	x	x	x	x	7	x	x	
423	11,5	71	33	75	6	11	13	9	4	x	x	x	x	22	x	x	143
289	15,5	28	17	24	1	8	2	4	x	x	x	x	x	8	x	x	
123	4,5	70	17	18	5	5	3	26	8	x	x	x	x	16	x	x	148
66	4,7	32	10	12	2	3	1	13	x	x	x	x	x	7	x	x	
58	4,2	28	3	8	2	-	1	10	1	x	x	x	x	10	x	x	151
31	4,4	13	2	2	1	-	-	7	x	x	x	x	x	7	x	x	
370	9,3	81	12	51	13	5	14	35	1	x	x	x	x	18	x	x	156
224	11,0	35	5	20	7	1	4	18	x	x	x	x	x	9	x	x	
465	9,4	122	48	58	18	2	16	23	7	x	x	x	x	14	x	x	157
112	4,5	60	27	27	8	1	1	12	x	x	x	x	x	7	x	x	
193	9,0	56	22	19	-	3	19	1	1	x	x	x	x	19	x	x	158
69	6,4	26	11	8	-	1	5	1	x	x	x	x	x	8	x	x	
142	5,6	48	19	17	2	-	6	31	3	x	x	x	x	17	x	x	159
80	6,3	22	9	5	1	-	3	15	x	x	x	x	x	7	x	x	
163	7,6	65	13	26	-	2	8	5	2	x	x	x	x	40	x	x	163
89	8,2	30	5	11	-	1	2	2	x	x	x	x	x	21	x	x	
92	7,5	40	3	15	12	-	4	5	-	x	x	x	x	6	x	x	164
36	5,8	17	2	7	6	-	-	3	x	x	x	x	x	3	x	x	
4 631	5,3	2 739	662	1 118	177	116	291	496	142	x	x	x	x	454	x	x	Zus.
2 272	5,2	1 280	320	552	87	55	71	257	x	x	x	x	x	210	x	x	

Regierungsbezirken, Kreisen und Gemeinden

Von den gültigen Stimmen entfielen auf																	Schl. Nr.
davon																	
FR WÄHLER	REP	ödp	F.D.P.	BP	BFB	FBU	NPD	PBC	ASP	"6. PAR- TEI"	NATUR- GESETZ	STATT Partei	Fr. Franken	DKP	HP		
Anzahl	%	Anzahl															
15	16	17	18	19	20	21	22	23	24	25	26	27	28	29	30	31	
Noch: Oberfranken																	478
252	4,2	189	115	77	26	8	8	30	6	x	x	x	x	11	x	x	111
124	4,1	91	72	14	11	5	x	16	x	x	x	x	x	x	x	x	
576	7,3	158	224	71	26	10	3	29	12	x	x	x	x	18	x	x	116
316	7,9	79	73	26	9	8	x	18	x	x	x	x	x	x	x	x	
1 006	15,7	149	52	53	26	48	2	23	6	x	x	x	x	10	x	x	120
635	19,6	64	23	17	10	28	x	11	x	x	x	x	x	x	x	x	
41	2,1	34	7	9	4	6	-	18	3	x	x	x	x	4	x	x	127
23	2,3	13	5	5	3	4	x	10	x	x	x	x	x	x	x	x	
792	3,6	513	157	217	64	42	13	121	33	x	x	x	x	37	x	x	139
492	4,5	226	72	83	29	21	x	69	x	x	x	x	x	x	x	x	
81	5,8	15	12	10	6	-	2	-	3	x	x	x	x	4	x	x	143
40	5,7	7	5	4	2	-	x	-	x	x	x	x	x	x	x	x	
109	6,2	37	3	16	1	3	1	3	5	x	x	x	x	-	x	x	144
63	7,1	16	-	7	-	2	x	2	x	x	x	x	x	x	x	x	
250	3,4	183	20	61	34	11	3	47	18	x	x	x	x	12	x	x	145
147	3,9	89	10	26	15	6	x	24	x	x	x	x	x	x	x	x	
88	2,2	84	25	30	6	5	1	5	21	x	x	x	x	5	x	x	155
53	2,7	38	16	14	4	2	x	3	x	x	x	x	x	x	x	x	
1 431	12,2	260	89	117	34	37	5	41	8	x	x	x	x	18	x	x	165
981	16,4	114	30	31	14	20	x	23	x	x	x	x	x	x	x	x	
470	8,5	142	20	43	123	7	4	27	10	x	x	x	x	12	x	x	176
80	2,9	72	8	15	53	3	x	16	x	x	x	x	x	x	x	x	
5 096	6,7	1 764	724	704	350	177	42	344	125	x	x	x	x	131	x	x	Zus.
2 954	7,7	809	314	242	150	99	x	192	x	x	x	x	x	x	x	x	
																	479
45	3,7	37	16	4	4	8	8	9	1	x	x	x	x	1	x	x	111
13	2,1	19	8	3	2	3	2	4	1	x	x	x	x	x	x	x	
154	2,0	183	30	52	14	26	21	111	21	x	x	x	x	6	x	x	112
49	1,3	89	12	20	8	16	12	65	9	x	x	x	x	x	x	x	
36	2,6	34	6	10	7	4	3	7	2	x	x	x	x	3	x	x	126
18	2,5	17	2	5	3	2	1	3	1	x	x	x	x	x	x	x	
21	1,1	45	8	14	1	12	5	8	-	x	x	x	x	1	x	x	127
8	0,8	23	2	5	1	7	4	3	-	x	x	x	x	x	x	x	
104	2,2	200	15	53	17	15	16	14	8	x	x	x	x	8	x	x	129
51	2,2	95	7	28	7	8	8	7	4	x	x	x	x	x	x	x	
135	3,1	143	26	32	9	16	19	26	9	x	x	x	x	13	x	x	135
64	2,9	73	11	16	5	9	11	12	6	x	x	x	x	x	x	x	
635	3,0	623	109	187	62	41	163	120	49	x	x	x	x	18	x	x	136
176	1,7	311	51	90	41	23	95	52	27	x	x	x	x	x	x	x	
35	1,5	117	10	16	172	3	5	16	17	x	x	x	x	-	x	x	138
11	0,9	49	3	6	141	1	2	6	10	x	x	x	x	x	x	x	
44	1,5	124	13	17	4	8	3	16	17	x	x	x	x	2	x	x	145
16	1,1	59	6	8	3	3	1	8	8	x	x	x	x	x	x	x	
21	1,1	72	1	14	3	4	2	13	2	x	x	x	x	3	x	x	147
6	0,6	35	1	4	-	2	2	7	1	x	x	x	x	x	x	x	
58	1,2	147	17	30	12	23	13	20	8	x	x	x	x	5	x	x	150
26	1,1	70	8	14	7	13	6	10	3	x	x	x	x	x	x	x	
173	0,9	742	95	156	63	140	37	77	87	x	x	x	x	20	x	x	152
85	0,8	365	41	71	34	105	15	38	41	x	x	x	x	x	x	x	
34	1,3	62	11	11	6	11	1	12	16	x	x	x	x	3	x	x	158
16	1,2	34	4	6	5	6	1	5	7	x	x	x	x	x	x	x	
121	7,1	58	5	15	3	6	-	2	6	x	x	x	x	2	x	x	159
50	5,8	28	3	5	-	3	-	1	3	x	x	x	x	x	x	x	
131	4,2	143	11	28	22	9	9	30	5	x	x	x	x	2	x	x	161
51	3,2	74	3	14	18	3	4	14	3	x	x	x	x	x	x	x	
158	3,5	180	24	51	6	14	17	24	24	x	x	x	x	6	x	x	166
66	2,9	88	8	25	4	6	7	12	10	x	x	x	x	x	x	x	

Noch: 1. Ergebnisse der Landtagswahl 1998 nach

Schl. Nr.	Gebiet	Stimmbe- rechtigte	Wähler	Art der Stimme	Ungültige Stimmen		Gültige Stimmen	Von den gültigen Stimmen entfielen auf							
		Nicht- wähler	Wahlbe- teiligung in %					CSU		SPD		GRÜNE		Sonstige	
					Anzahl	%	Anzahl	Anzahl	%	Anzahl	%	Anzahl	%	Anzahl	%
		1	2		3	4	5	6	7	8	9	10	11	12	13

Noch: Oberfranken

479 Noch: Landkreis Wunsiedel i.Fichtelgebirge

169	Wunsiedel, St	8 258	5 731	G	200	1,7	11 262	5 199	46,2	4 187	37,2	634	5,6	1 242	11,0
		2 527	69,4	E	46	0,8	5 685	2 673	47,0	2 222	39,1	215	3,8	575	10,1
	Zusammen	68 942	49 548	G	1 628	1,6	97 468	41 813	42,9	43 572	44,7	3 002	3,1	9 081	9,3
		19 394	71,9	E	373	0,8	49 175	21 466	43,7	22 188	45,1	1 280	2,6	4 241	8,6
	Landkreise zusammen	674 472	486 467	G	14 162	1,5	958 752	459 677	47,9	348 988	36,4	33 727	3,5	116 360	12,1
		188 005	72,1	E	3 544	0,7	482 916	234 132	48,5	175 156	36,3	15 155	3,1	58 473	12,1

Regierungsbezirken, Kreisen und Gemeinden

Von den gültigen Stimmen entfielen auf																	Schl. Nr.
davon																	
FR. WÄHLER	REP	ödp	F.D.P.	BP	BFB	FBU	NPD	PBC	ASP	"6. PAR- TEI"	NATUR- GESETZ	STATT Partei	Fr. Franken	DKP	HP		
Anzahl	%	Anzahl															
15	16	17	18	19	20	21	22	23	24	25	26	27	28	29	30	31	
Noch: Oberfranken																	
																	479
260	2,3	398	66	108	68	59	58	190	21	x	x	x	x	14	x	x	169
108	1,9	197	28	45	45	27	24	90	11	x	x	x	x	x	x	x	
2 165	2,2	3 308	463	798	473	399	380	695	293	x	x	x	x	107	x	x	Zus.
814	1,7	1 626	198	365	324	237	195	337	145	x	x	x	x	x	x	x	
43 041	4,5	31 980	9 220	11 822	4 631	2 386	5 147	3 748	2 726	x	x	x	x	1 659	x	x	Lkr
23 247	4,8	16 114	4 772	5 034	2 275	1 354	2 496	1 939	909	x	x	x	x	333	x	x	

Noch: 1. Ergebnisse der Landtagswahl 1998 nach

Schl. Nr.	Gebiet	Stimmbe- rechtigte	Wähler	Art der Stimme	Ungültige Stimmen		Gültige Stimmen	Von den gültigen Stimmen entfielen auf							
		Nicht- wähler	Wahlbe- teiligung in %					CSU		SPD		GRÜNE		Sonstige	
					Anzahl	%	Anzahl	Anzahl	%	Anzahl	%	Anzahl	%	Anzahl	%
		1	2	3	4	5	6	7	8	9	10	11	12	13	14

Mittelfranken

Kreisfreie Städte

561	Ansbach	29 925 9 615	20 310 67,9	G E	427 123	1,1 0,6	40 192 20 187	19 313 9 795	48,1 48,5	13 889 6 458	34,6 32,0	2 241 1 283	5,6 6,4	4 749 2 651	11,8 13,1
562	Erlangen	71 766 20 071	51 695 72,0	G E	814 253	0,8 0,5	102 573 51 440	45 064 23 017	43,9 44,7	40 513 19 643	39,5 38,2	8 509 4 421	8,3 8,6	8 487 4 359	8,3 8,5
563	Fürth	77 812 25 638	52 174 67,1	G E	1 513 398	1,5 0,8	102 831 51 772	41 241 20 044	40,1 38,7	47 711 24 619	46,4 47,6	5 441 2 725	5,3 5,3	8 438 4 384	8,2 8,5
564	Nürnberg	338 194 104 600	233 594 69,1	G E	5 177 1 532	1,1 0,7	461 886 232 024	206 278 103 792	44,7 44,7	191 869 97 758	41,5 42,1	26 967 11 797	5,8 5,1	36 772 18 677	8,0 8,0
565	Schwabach	27 984 8 455	19 529 69,8	G E	338 88	0,9 0,5	38 717 19 440	18 271 9 395	47,2 48,3	15 474 7 879	40,0 40,5	1 775 681	4,6 3,5	3 197 1 485	8,3 7,6
	Kreisfreie Städte zusammen	545 681 168 379	377 302 69,1	G E	8 269 2 394	1,1 0,6	746 199 374 863	330 167 166 043	44,2 44,3	309 456 156 357	41,5 41,7	44 933 20 907	6,0 5,6	61 643 31 556	8,3 8,4

571 Landkreis Ansbach

111	Adelshofen	749 188	561 74,9	G E	6 2	0,5 0,4	1 116 559	724 341	64,9 61,0	239 121	21,4 21,6	67 49	6,0 8,8	86 48	7,7 8,6
113	Arberg, M	1 657 575	1 082 65,3	G E	42 15	1,9 1,4	2 122 1 067	1 444 745	68,0 69,8	434 197	20,5 18,5	54 29	2,5 2,7	190 96	9,0 9,0
114	Aurach	2 107 637	1 470 69,8	G E	35 17	1,2 1,2	2 905 1 453	1 859 928	64,0 63,9	519 230	17,9 15,8	154 72	5,3 5,0	373 223	12,8 15,3
115	Bechhofen, M	4 508 1 335	3 173 70,4	G E	60 20	0,9 0,6	6 286 3 153	3 240 1 536	51,5 48,7	1 519 588	24,2 18,6	143 69	2,3 2,2	1 384 960	22,0 30,4
122	Bruckberg	1 129 554	575 50,9	G E	17 4	1,5 0,7	1 133 571	473 251	41,7 44,0	379 180	33,5 31,5	67 37	5,9 6,5	214 103	18,9 18,0
125	Buch a.Wald	708 178	530 74,9	G E	7 2	0,7 0,4	1 053 528	639 313	60,7 59,3	251 124	23,8 23,5	45 24	4,3 4,5	118 67	11,2 12,7
127	Burgoberbach	2 355 640	1 715 72,8	G E	52 16	1,5 0,9	3 378 1 699	1 840 957	54,5 56,3	984 454	29,1 26,7	147 78	4,4 4,6	407 210	12,0 12,4
128	Burk	913 311	602 65,9	G E	17 7	1,4 1,2	1 187 595	628 311	52,9 52,3	303 138	25,5 23,2	34 16	2,9 2,7	222 130	18,7 21,8
130	Colmberg, M	1 457 415	1 042 71,5	G E	43 17	2,1 1,6	2 041 1 025	1 223 605	59,9 59,0	456 213	22,3 20,8	100 62	4,9 6,0	262 145	12,8 14,1
132	Dentlein a.Forst, M	1 949 572	1 377 70,7	G E	21 9	0,8 0,7	2 733 1 368	1 371 694	50,2 50,7	964 460	35,3 33,6	63 27	2,3 2,0	335 187	12,3 13,7
134	Diebach	847 266	581 68,6	G E	9 3	0,8 0,5	1 153 578	631 330	54,7 57,1	275 121	23,9 20,9	74 29	6,4 5,0	173 98	15,0 17,0
135	Dietenhofen, M	3 792 1 113	2 679 70,6	G E	42 9	0,8 0,3	5 315 2 670	2 657 1 343	50,0 50,3	1 462 685	27,5 25,7	200 108	3,8 4,0	996 534	18,7 20,0
136	Dinkelsbühl, GKSt	8 815 2 739	6 076 68,9	G E	177 57	1,5 0,9	11 975 6 019	6 353 3 230	53,1 53,7	3 719 1 800	31,1 29,9	625 302	5,2 5,0	1 278 687	10,7 11,4
137	Dombühl, M	1 169 375	794 67,9	G E	20 6	1,3 0,8	1 568 788	865 444	55,2 56,3	414 195	26,4 24,7	89 44	5,7 5,6	200 105	12,8 13,3
139	Dürrwangen, M	1 980 544	1 436 72,5	G E	49 19	1,7 1,3	2 823 1 417	1 555 788	55,1 55,6	923 451	32,7 31,8	125 62	4,4 4,4	220 116	7,8 8,2
141	Ehingen	1 587 356	1 231 77,6	G E	29 12	1,2 1,0	2 433 1 219	1 598 808	65,7 66,3	573 274	23,6 22,5	60 27	2,5 2,2	202 110	8,3 9,0
145	Feuchtwangen, St	8 809 2 846	5 963 67,7	G E	128 49	1,1 0,8	11 798 5 914	6 223 3 063	52,7 51,8	3 394 1 608	28,8 27,2	698 306	5,9 5,2	1 483 937	12,6 15,8
146	Flachslanden, M	1 874 408	1 466 78,2	G E	24 7	0,8 0,5	2 908 1 459	1 347 662	46,3 45,4	1 024 473	35,2 32,4	140 84	4,8 5,8	397 240	13,7 16,4
152	Gepsattel	1 307 375	932 71,3	G E	28 16	1,5 1,7	1 836 916	800 382	43,6 41,7	670 317	36,5 34,6	170 115	9,3 12,6	196 102	10,7 11,1
154	Gerolfingen	810 187	623 76,9	G E	12 5	1,0 0,8	1 233 618	830 421	67,3 68,1	239 115	19,4 18,6	39 18	3,2 2,9	125 64	10,1 10,4
155	Geslau	1 062 235	827 77,9	G E	17 3	1,0 0,4	1 637 824	1 064 524	65,0 63,6	302 135	18,4 16,4	108 81	6,6 9,8	163 84	10,0 10,2
165	Heilsbronn, St	6 451 1 649	4 802 74,4	G E	82 35	0,9 0,7	9 521 4 766	3 994 2 150	41,9 45,1	2 771 1 343	29,1 28,2	792 389	8,3 8,2	1 964 884	20,6 18,5

G = Gesamtstimmen. E = Erststimmen.

Regierungsbezirken, Kreisen und Gemeinden

Von den gültigen Stimmen entfielen auf																		Schl. Nr.	
davon																			
FR. WÄHLER	REP	ödp	F.D.P.	BP	BFB	FBU	NPD	PBC	ASP	"6. PAR- TEI"	NATUR- GESETZ	STATT Partei	Fr. Franken	DKP	HP				
Anzahl	%	Anzahl																	
15	16	17	18	19	20	21	22	23	24	25	26	27	28	29	30	31			
Mittelfranken																			
648	1,6	1 005	1 780	674	98	72	x	178	209	x	x	24	13	x	48	x	561		
377	1,9	497	1 056	389	55	37	x	94	117	x	x	x	x	x	29	x			
1 113	1,1	1 817	1 800	2 880	128	39	x	286	137	x	x	56	186	x	45	x	562		
582	1,1	928	1 012	1 480	82	x	x	153	x	x	x	x	122	x	x	x			
1 110	1,1	3 902	648	1 595	148	49	x	309	178	x	x	76	243	x	180	x	563		
649	1,3	2 058	338	820	92	x	x	168	x	x	x	x	158	x	101	x			
4 879	1,1	13 916	3 471	7 007	708	964	x	2 184	1 715	x	x	339	811	x	778	x	564		
2 531	1,1	7 105	1 743	3 387	423	509	x	1 127	896	x	x	111	449	x	396	x			
993	2,6	877	318	490	31	37	x	136	163	x	x	13	89	x	50	x	565		
318	1,6	465	197	246	17	21	x	63	80	x	x	x	54	x	24	x			
8 743	1,2	21 517	8 017	12 646	1 113	1 161	x	3 093	2 402	x	x	508	1 342	x	1 101	x	Zus.		
4 457	1,2	11 053	4 346	6 322	669	567	x	1 605	1 093	x	x	111	783	x	550	x			
571																			
8	0,7	29	9	18	3	2	x	15	2	x	x	-	-	x	-	x	111		
5	0,9	17	3	11	1	1	x	9	1	x	x	x	x	x	-	x			
69	3,3	36	41	21	6	2	x	10	4	x	x	-	1	x	-	x	113		
34	3,2	18	22	10	3	x	x	6	2	x	x	x	1	x	x	x			
123	4,2	93	86	35	9	2	x	6	13	x	x	3	1	x	2	x	114		
82	5,6	49	59	16	5	x	x	4	7	x	x	x	1	x	x	x			
893	14,2	184	165	63	5	1	x	25	41	x	x	-	3	x	4	x	115		
727	23,1	85	80	25	5	x	x	14	22	x	x	x	2	x	x	x			
73	6,4	53	45	23	6	2	x	8	3	x	x	-	1	x	-	x	122		
37	6,5	28	16	12	4	-	x	4	2	x	x	x	x	x	-	x			
33	3,1	30	16	23	1	-	x	3	10	x	x	-	1	x	1	x	125		
18	3,4	15	10	14	1	x	x	2	6	x	x	x	1	x	x	x			
118	3,5	131	92	25	2	1	x	16	17	x	x	1	4	x	-	x	127		
74	4,4	66	41	10	2	x	x	8	7	x	x	x	2	x	x	x			
27	2,3	103	41	15	2	-	x	7	27	x	x	-	-	x	-	x	128		
24	4,0	54	27	10	1	x	x	3	11	x	x	x	-	x	x	x			
55	2,7	60	58	47	3	1	x	12	20	x	x	2	2	x	2	x	130		
28	2,7	33	32	29	2	1	x	7	12	x	x	x	x	x	1	x			
50	1,8	151	55	27	9	-	x	10	26	x	x	4	2	x	1	x	132		
33	2,4	81	37	11	4	x	x	4	15	x	x	x	2	x	x	x			
13	1,1	67	37	23	7	-	x	20	3	x	x	1	2	x	-	x	134		
9	1,6	35	20	13	5	x	x	13	1	x	x	x	2	x	x	x			
417	7,8	235	121	106	26	13	x	29	34	x	x	13	1	x	1	x	135		
230	8,6	125	65	61	16	8	x	11	18	x	x	x	x	x	-	x			
384	3,2	362	174	195	31	2	x	49	65	x	x	4	5	x	7	x	136		
192	3,2	213	103	94	20	x	x	26	35	x	x	x	4	x	x	x			
39	2,5	74	28	25	1	2	x	13	17	x	x	-	1	x	-	x	137		
23	2,9	37	15	11	1	x	x	9	8	x	x	x	1	x	x	x			
51	1,8	94	33	19	3	2	x	9	7	x	x	-	1	x	1	x	139		
27	1,9	49	20	9	1	x	x	4	5	x	x	x	1	x	x	x			
71	2,9	67	25	16	3	-	x	6	8	x	x	1	5	x	-	x	141		
39	3,2	36	15	7	2	x	x	4	4	x	x	x	3	x	x	x			
245	2,1	400	468	185	20	6	x	60	78	x	x	8	9	x	4	x	145		
167	2,8	207	376	91	12	x	x	36	42	x	x	x	6	x	x	x			
49	1,7	203	69	40	5	7	x	3	15	x	x	2	1	x	3	x	146		
26	1,8	135	39	21	4	5	x	1	7	x	x	x	x	x	2	x			
16	0,9	40	51	24	4	7	x	34	12	x	x	1	3	x	4	x	152		
9	1,0	20	26	11	3	4	x	20	7	x	x	x	x	x	2	x			
48	3,9	35	17	14	2	-	x	-	6	x	x	-	3	x	-	x	154		
20	3,2	21	11	8	1	x	x	-	2	x	x	x	1	x	x	x			
35	2,1	42	30	14	4	4	x	12	21	x	x	1	-	x	-	x	155		
20	2,4	20	14	7	2	1	x	8	12	x	x	x	x	x	-	x			
1 184	12,4	246	168	147	20	67	x	46	75	x	x	4	2	x	5	x	165		
402	8,4	138	107	91	15	62	x	24	43	x	x	x	x	x	2	x			

Noch: 1. Ergebnisse der Landtagswahl 1998 nach

Schl. Nr.	Gebiet	Stimmbe- rechtigte	Wähler	Art der Stimme	Ungültige Stimmen		Gültige Stimmen	Von den gültigen Stimmen entfielen auf							
		Nicht- wähler	Wahlbe- teiligung in %					CSU		SPD		GRÜNE		Sonstige	
								Anzahl	%	Anzahl	Anzahl	%	Anzahl	%	Anzahl
					1	2	3	4	5	6	7	8	9	10	11

571 Noch: Landkreis Ansbach

166	Herrieden, St	5 376 1 308	4 068 75,7	G E	121 55	1,5 1,4	8 015 4 013	4 951 2 608	61,8 65,0	1 718 702	21,4 17,5	301 151	3,8 3,8	1 045 552	13,0 13,8
169	Insingen	893 264	629 70,4	G E	18 4	1,4 0,6	1 240 625	646 327	52,1 52,3	347 152	28,0 24,3	93 67	7,5 10,7	154 79	12,4 12,6
170	Langfurth	1 638 355	1 283 78,3	G E	16 4	0,6 0,3	2 550 1 279	1 466 738	57,5 57,7	746 360	29,3 28,1	90 43	3,5 3,4	248 138	9,7 10,8
171	Lehrberg, M	2 131 551	1 580 74,1	G E	37 14	1,2 0,9	3 123 1 566	1 754 883	56,2 56,4	857 397	27,4 25,4	152 89	4,9 5,7	360 197	11,5 12,6
174	Leutershausen, St	4 145 1 116	3 029 73,1	G E	69 16	1,1 0,5	5 987 3 013	3 135 1 586	52,4 52,6	1 764 832	29,5 27,6	302 186	5,0 6,2	786 409	13,1 13,6
175	Lichtenau, M	2 894 822	2 072 71,6	G E	40 13	1,0 0,6	4 104 2 059	1 995 996	48,6 48,4	1 243 572	30,3 27,8	255 137	6,2 6,7	611 354	14,9 17,2
177	Merkendorf, St	1 873 525	1 348 72,0	G E	25 14	0,9 1,0	2 669 1 333	1 308 686	49,0 51,5	730 310	27,4 23,3	139 81	5,2 6,1	492 256	18,4 19,2
178	Mitteleschenbach	1 158 250	908 78,4	G E	21 6	1,2 0,7	1 795 902	1 127 574	62,8 63,6	533 250	29,7 27,7	20 12	1,1 1,3	115 66	6,4 7,3
179	Mönchsroth	1 079 376	703 65,2	G E	19 4	1,4 0,6	1 387 699	640 333	46,1 47,6	500 250	36,0 35,8	52 25	3,7 3,6	195 91	14,1 13,0
180	Neuendettelsau	5 167 1 412	3 755 72,7	G E	75 22	1,0 0,6	7 433 3 733	3 355 1 714	45,1 45,9	2 502 1 159	33,7 31,0	644 365	8,7 9,8	932 495	12,5 13,3
181	Neusitz	1 373 356	1 017 74,1	G E	22 11	1,1 1,1	2 012 1 006	1 016 495	50,5 49,2	628 290	31,2 28,8	197 137	9,8 13,6	171 84	8,5 8,3
183	Oberdachstetten	1 192 336	856 71,8	G E	26 9	1,5 1,1	1 686 847	913 466	54,2 55,0	545 245	32,3 28,9	77 51	4,6 6,0	151 85	9,0 10,0
188	Ohrenbach	556 122	434 78,1	G E	8 3	0,9 0,7	860 431	632 286	73,5 66,4	101 54	11,7 12,5	64 50	7,4 11,6	63 41	7,3 9,5
189	Ornbau, St	1 206 345	861 71,4	G E	22 6	1,3 0,7	1 700 855	1 059 544	62,3 63,6	365 167	21,5 19,5	92 48	5,4 5,6	184 96	10,8 11,2
190	Petersaurach	3 601 946	2 655 73,7	G E	45 9	0,8 0,3	5 265 2 646	2 145 1 110	40,7 42,0	1 824 864	34,6 32,7	300 153	5,7 5,8	996 519	18,9 19,6
192	Röckingen	562 108	454 80,8	G E	11 4	1,2 0,9	897 450	606 283	67,6 62,9	193 106	21,5 23,6	45 26	5,0 5,8	53 35	5,9 7,8
193	Rothenburg ob der Tauber, GKSt	8 642 2 848	5 794 67,0	G E	178 63	1,5 1,1	11 410 5 731	4 745 2 360	41,6 41,2	4 341 2 052	38,0 35,8	1 108 698	9,7 12,2	1 216 621	10,7 10,8
194	Rügland	870 214	656 75,4	G E	13 2	1,0 0,3	1 299 654	728 375	56,0 57,3	307 136	23,6 20,8	84 52	6,5 8,0	180 91	13,9 13,9
196	Sachsen b.Ansbach	2 411 554	1 857 77,0	G E	35 11	0,9 0,6	3 679 1 846	1 761 842	47,9 45,6	1 013 433	27,5 23,5	165 89	4,5 4,8	740 482	20,1 26,1
198	Schillingsfürst, St	2 020 719	1 301 64,4	G E	35 16	1,3 1,2	2 567 1 285	1 097 565	42,7 44,0	760 351	29,6 27,3	168 77	6,5 6,0	542 292	21,1 22,7
199	Schnelldorf	2 606 937	1 669 64,0	G E	39 11	1,2 0,7	3 299 1 658	1 578 802	47,8 48,4	1 095 544	33,2 32,8	137 57	4,2 3,4	489 255	14,8 15,4
200	Schopfloch, M	2 159 670	1 489 69,0	G E	29 10	1,0 0,7	2 949 1 479	1 126 548	38,2 37,1	1 484 762	50,3 51,5	92 40	3,1 2,7	247 129	8,4 8,7
205	Steinsfeld	976 209	767 78,6	G E	22 6	1,4 0,8	1 512 761	837 378	55,4 49,7	306 127	20,2 16,7	247 188	16,3 24,7	122 68	8,1 8,9
208	Unterschwaningen	697 193	504 72,3	G E	23 5	2,3 1,0	985 499	559 291	56,8 58,3	260 123	26,4 24,6	25 10	2,5 2,0	141 75	14,3 15,0
214	Wassertrüdingen, St	4 752 1 564	3 188 67,1	G E	120 32	1,9 1,0	6 256 3 156	3 612 1 842	57,7 58,4	1 725 830	27,6 26,3	194 92	3,1 2,9	725 392	11,6 12,4
216	Weidenbach, M	1 550 448	1 102 71,1	G E	26 8	1,2 0,7	2 178 1 094	1 086 569	49,9 52,0	596 265	27,4 24,2	136 73	6,2 6,7	360 187	16,5 17,1
217	Weihenzell	1 913 474	1 439 75,2	G E	19 7	0,7 0,5	2 859 1 432	1 589 811	55,6 56,6	717 320	25,1 22,3	188 113	6,6 7,9	365 188	12,8 13,1
218	Weiltingen, M	1 044 244	800 76,6	G E	16 5	1,0 0,6	1 584 795	792 436	50,0 54,8	411 205	25,9 25,8	59 28	3,7 3,5	322 126	20,3 15,8

Regierungsbezirken, Kreisen und Gemeinden

Von den gültigen Stimmen entfielen auf																		Schl. Nr.
davon																		
FR WÄHLER	REP	ödp	F.D.P.	BP	BFB	FBU	NPD	PBC	ASP	"6. PAR- TEI"	NATUR- GESETZ	STATT Partei	Fr. Franken	DKP	HP			
Anzahl	%	Anzahl																
15	16	17	18	19	20	21	22	23	24	25	26	27	28	29	30	31		
Noch: Mittelfranken																		571
380	4,7	279	216	86	14	4	x	26	30	x	x	5	5	x	-	x	166	
231	5,8	140	98	43	9	x	x	13	15	x	x	x	3	x	x	x		
22	1,8	53	15	29	5	2	x	16	11	x	x	-	-	x	1	x	169	
12	1,9	26	7	10	4	1	x	11	7	x	x	x	x	x	1	x		
69	2,7	88	33	34	1	-	x	6	12	x	x	1	2	x	2	x	170	
39	3,0	55	18	15	1	x	x	4	5	x	x	x	1	x	x	x		
124	4,0	71	83	30	5	2	x	8	33	x	x	2	-	x	2	x	171	
67	4,3	37	49	17	3	1	x	3	18	x	x	x	x	x	2	x		
112	1,9	207	227	104	14	10	x	62	42	x	x	3	2	x	3	x	174	
63	2,1	107	113	57	9	3	x	32	24	x	x	x	x	x	1	x		
199	4,8	167	97	65	2	7	x	22	46	x	x	2	1	x	3	x	175	
133	6,5	84	53	41	2	4	x	12	23	x	x	x	x	x	2	x		
167	6,3	104	104	64	8	2	x	11	30	x	x	-	2	x	-	x	177	
86	6,5	56	54	34	4	x	x	7	15	x	x	x	-	x	x	x		
15	0,8	33	12	7	3	1	x	38	4	x	x	1	1	x	-	x	178	
8	0,9	20	9	4	2	x	x	21	2	x	x	x	-	x	x	x		
58	4,2	67	18	28	4	-	x	12	5	x	x	1	2	x	-	x	179	
20	2,9	35	10	13	2	x	x	7	4	x	x	x	-	x	x	x		
277	3,7	165	175	165	10	15	x	35	75	x	x	3	-	x	12	x	180	
142	3,8	85	94	96	4	9	x	19	39	x	x	x	x	x	7	x		
38	1,9	32	22	33	2	1	x	25	12	x	x	2	1	x	3	x	181	
20	2,0	16	11	11	1	-	x	16	7	x	x	x	x	x	2	x		
22	1,3	49	30	20	2	8	x	12	6	x	x	1	-	x	1	x	183	
14	1,7	26	18	10	1	4	x	7	4	x	x	x	x	x	1	x		
6	0,7	15	15	8	-	-	x	14	5	x	x	-	-	x	-	x	188	
1	0,2	12	9	4	-	-	x	11	4	x	x	x	x	x	-	x		
55	3,2	22	60	31	2	1	x	1	8	x	x	-	3	x	1	x	189	
34	4,0	10	29	17	1	x	x	-	4	x	x	x	1	x	x	x		
571	10,8	138	114	78	5	8	x	34	33	x	x	3	1	x	11	x	190	
286	10,8	69	64	48	3	5	x	16	19	x	x	x	x	x	9	x		
5	0,6	20	15	9	1	-	x	-	1	x	x	1	1	x	-	x	192	
3	0,7	12	10	7	1	x	x	-	1	x	x	x	1	x	x	x		
210	1,8	174	163	276	18	7	x	274	75	x	x	7	3	x	9	x	193	
107	1,9	91	89	106	13	5	x	166	40	x	x	x	x	x	4	x		
52	4,0	70	29	8	1	5	x	8	3	x	x	3	-	x	1	x	194	
24	3,7	40	14	4	1	2	x	3	2	x	x	x	x	x	1	x		
381	10,4	93	161	44	8	2	x	10	34	x	x	1	1	x	5	x	196	
289	15,7	46	96	23	4	1	x	5	15	x	x	x	x	x	3	x		
208	8,1	155	37	110	2	1	x	14	13	x	x	-	-	x	2	x	198	
121	9,4	79	19	59	-	x	x	8	6	x	x	x	-	x	x	x		
92	2,8	219	72	40	11	3	x	8	40	x	x	2	1	x	1	x	199	
56	3,4	107	44	16	4	x	x	5	22	x	x	x	1	x	x	x		
40	1,4	119	26	37	3	-	x	6	11	x	x	2	1	x	2	x	200	
19	1,3	64	16	18	1	x	x	3	7	x	x	x	1	x	x	x		
13	0,9	26	30	23	3	-	x	18	8	x	x	-	-	x	1	x	205	
8	1,1	13	16	10	2	-	x	12	6	x	x	x	x	x	1	x		
48	4,9	32	19	20	-	-	x	11	5	x	x	3	2	x	1	x	208	
23	4,6	16	14	8	-	x	x	7	5	x	x	x	2	x	x	x		
176	2,8	269	96	52	13	4	x	23	82	x	x	3	5	x	2	x	214	
87	2,8	142	52	28	6	x	x	10	64	x	x	x	3	x	x	x		
103	4,7	45	124	52	5	-	x	4	22	x	x	2	3	x	-	x	216	
61	5,6	24	58	22	4	x	x	3	13	x	x	x	2	x	x	x		
82	2,9	80	95	56	10	2	x	4	31	x	x	-	1	x	4	x	217	
42	2,9	40	43	29	6	2	x	3	19	x	x	x	x	x	4	x		
230	14,5	41	17	17	1	-	x	4	11	x	x	1	-	x	-	x	218	
74	9,3	22	11	9	1	x	x	1	8	x	x	x	-	x	x	x		

Regierungsbezirken, Kreisen und Gemeinden

Von den gültigen Stimmen entfielen auf																		Schl. Nr.
davon																		
FR. WÄHLER	REP	ödp	F.D.P.	BP	BFB	FBU	NPD	PBC	ASP	"6. PAR- TEI"	NATUR- GESETZ	STATT Partei	Fr. Franken	DKP	HP			
Anzahl	%	Anzahl																
15	16	17	18	19	20	21	22	23	24	25	26	27	28	29	30	31		
Noch: Mittelfranken																		
16	1,8	39	41	11	1	1	x	3	11	x	x	-	-	x	-	x	571	
10	2,3	20	24	8	-	x	x	2	7	x	x	x	-	x	x	x	222	
44	3,1	73	39	24	2	-	x	5	24	x	x	-	-	x	1	x	223	
35	5,0	39	20	12	1	x	x	3	10	x	x	x	-	x	x	x	224	
80	3,8	93	28	23	3	2	x	10	11	x	x	1	2	x	-	x	225	
30	2,9	50	16	12	1	x	x	5	7	x	x	x	1	x	x	x	226	
33	2,8	27	41	20	-	2	x	14	10	x	x	1	-	x	-	x	227	
15	2,6	13	22	10	-	2	x	8	6	x	x	x	x	x	-	x	228	
242	3,9	178	98	93	6	11	x	26	30	x	x	4	2	x	6	x	229	
107	3,4	87	55	49	4	6	x	14	17	x	x	x	x	x	5	x	Zus.	
62	4,3	34	17	10	2	1	x	6	3	x	x	1	-	x	-	x		
16	2,2	17	11	6	1	x	x	3	2	x	x	x	-	x	x	x		
40	2,8	67	42	28	3	1	x	7	27	x	x	-	5	x	1	x		
25	3,5	34	24	18	-	x	x	4	13	x	x	x	3	x	x	x		
119	4,1	96	40	29	12	1	x	16	8	x	x	-	3	x	1	x		
59	4,0	53	16	8	12	x	x	10	6	x	x	x	1	x	x	x		
8 392	4,5	6 175	4 280	2 869	354	225	x	1 186	1 316	x	x	101	98	x	111	x		
4 593	4,9	3 269	2 444	1 454	218	127	x	671	735	x	x	x	47	x	50	x		
572																		
439	5,8	156	74	77	9	6	x	30	11	x	x	2	3	x	2	x	111	
251	6,6	83	38	38	6	3	x	13	5	x	x	x	2	x	x	x	114	
101	3,6	84	61	84	2	2	x	8	-	x	x	2	3	x	1	x	115	
80	5,7	46	29	56	1	1	x	3	-	x	x	x	2	x	x	x	119	
150	2,1	199	87	179	10	4	x	18	34	x	x	2	3	x	1	x	120	
96	2,7	111	44	90	7	3	x	10	20	x	x	x	3	x	x	x	121	
251	4,8	68	46	147	6	3	x	20	10	x	x	1	9	x	-	x	126	
150	5,7	35	23	76	5	2	x	9	6	x	x	x	6	x	x	x	127	
110	3,1	58	46	116	3	2	x	9	10	x	x	2	4	x	2	x	130	
70	3,9	31	21	63	3	2	x	5	5	x	x	x	1	x	x	x	131	
772	4,9	314	93	297	32	13	x	95	86	x	x	5	20	x	5	x	132	
385	4,9	170	48	163	20	5	x	53	46	x	x	x	13	x	x	x	133	
115	8,6	29	12	17	8	-	x	8	1	x	x	2	-	x	-	x	135	
65	9,7	19	5	8	5	-	x	5	1	x	x	x	-	x	x	x	137	
88	3,5	16	26	39	2	1	x	22	16	x	x	-	2	x	2	x	139	
61	4,8	8	13	21	2	1	x	11	8	x	x	x	1	x	x	x	141	
150	2,7	138	90	89	6	3	x	13	26	x	x	4	4	x	1	x	142	
68	2,4	68	46	41	4	2	x	6	14	x	x	x	3	x	x	x	143	
328	3,8	202	50	170	14	12	x	21	19	x	x	3	17	x	2	x	147	
184	4,3	110	21	94	9	6	x	12	10	x	x	x	9	x	x	x		
888	3,8	556	300	652	34	52	x	117	90	x	x	12	25	x	4	x	132	
715	6,1	302	131	458	17	28	x	54	47	x	x	x	17	x	x	x	133	
97	2,8	80	41	76	4	6	x	15	10	x	x	1	5	x	-	x	135	
64	3,7	46	20	44	2	3	x	7	6	x	x	x	3	x	x	x	137	
527	3,9	427	111	194	21	9	x	79	24	x	x	6	10	x	8	x	139	
332	4,9	262	62	98	14	4	x	48	12	x	x	x	7	x	x	x	141	
320	9,2	81	17	39	6	6	x	6	18	x	x	1	13	x	1	x	142	
176	10,1	45	11	22	5	4	x	4	11	x	x	x	5	x	x	x	143	
94	4,7	118	17	20	2	5	x	18	12	x	x	-	3	x	2	x	147	
58	5,8	73	9	11	2	2	x	11	6	x	x	x	2	x	x	x		
55	2,8	36	20	77	6	2	x	-	-	x	x	1	1	x	1	x		
30	3,1	20	10	39	5	1	x	-	-	x	x	x	1	x	x	x		
252	5,3	91	138	113	8	1	x	6	5	x	x	3	6	x	2	x	142	
148	6,2	49	63	66	4	1	x	5	3	x	x	x	4	x	x	x	143	
49	3,1	216	27	25	4	1	x	7	9	x	x	-	45	x	-	x	147	
25	3,2	151	9	15	2	1	x	3	5	x	x	x	37	x	x	x		
57	5,1	15	14	24	4	6	x	7	3	x	x	-	1	x	-	x		
36	6,5	8	5	17	2	3	x	3	1	x	x	x	-	x	x	x		

Noch: 1. Ergebnisse der Landtagswahl 1998 nach

Schl. Nr.	Gebiet	Stimmbe- rechtigte	Wähler	Art der Stimme	Ungültige Stimmen		Gültige Stimmen	Von den gültigen Stimmen entfielen auf							
		Nicht- wähler	Wahlbe- teiligung in %					CSU		SPD		GRÜNE		Sonstige	
		1	2	3	Anzahl	%	Anzahl	Anzahl	%	Anzahl	%	Anzahl	%	Anzahl	%
					4	5	6	7	8	9	10	11	12	13	14
Noch: Mittelfranken															
572 Noch: Landkreis Erlangen-Höchststadt															
149	Röttenbach	3 482	2 655	G	30	0,6	5 280	2 097	39,7	2 240	42,4	242	4,6	701	13,3
		827	76,2	E	6	0,2	2 649	942	35,6	1 203	45,4	112	4,2	392	14,8
154	Spardorf	1 460	1 184	G	11	0,5	2 357	1 123	47,6	802	34,0	169	7,2	263	11,2
		276	81,1	E	5	0,4	1 179	567	48,1	384	32,6	87	7,4	141	12,0
158	Uttenreuth	3 690	2 974	G	41	0,7	5 907	2 855	48,3	2 098	35,5	522	8,8	432	7,3
		716	80,6	E	26	0,9	2 948	1 451	49,2	993	33,7	264	9,0	240	8,1
159	Vestenbergsreuth, M	1 077	707	G	25	1,8	1 389	671	48,3	423	30,5	42	3,0	253	18,2
		370	65,6	E	7	1,0	700	309	44,1	226	32,3	19	2,7	146	20,9
160	Wachenroth, M	1 331	900	G	7	0,4	1 793	971	54,2	527	29,4	35	2,0	260	14,5
		431	67,6	E	-	-	900	446	49,6	278	30,9	16	1,8	160	17,8
164	Weisendorf, M	4 070	2 920	G	55	0,9	5 785	2 826	48,9	2 111	36,5	235	4,1	613	10,6
		1 150	71,7	E	19	0,7	2 901	1 356	46,7	1 072	37,0	111	3,8	362	12,5
	Zusammen	93 183	69 399	G	1 134	0,8	137 662	62 567	45,4	52 502	38,1	7 186	5,2	15 407	11,2
		23 784	74,5	E	399	0,6	68 999	29 811	43,2	26 666	38,6	3 651	5,3	8 871	12,9
573 Landkreis Fürth															
111	Ammerndorf, M	1 489	1 113	G	17	0,8	2 209	959	43,4	881	39,9	115	5,2	254	11,5
		376	74,7	E	6	0,5	1 107	469	42,4	437	39,5	61	5,5	140	12,6
114	Cadolzburg, M	7 379	5 700	G	74	0,6	11 326	4 787	42,3	5 186	45,8	482	4,3	871	7,7
		1 679	77,2	E	26	0,5	5 674	2 328	41,0	2 660	46,9	231	4,1	455	8,0
115	Großhabersdorf	3 075	2 247	G	43	1,0	4 451	2 014	45,2	1 842	41,4	200	4,5	395	8,9
		828	73,1	E	21	0,9	2 226	992	44,6	908	40,8	110	4,9	216	9,7
120	Langenzenn, St	7 831	5 850	G	79	0,7	11 621	5 073	43,7	4 929	42,4	546	4,7	1 073	9,2
		1 981	74,7	E	27	0,5	5 823	2 507	43,1	2 438	41,9	297	5,1	581	10,0
122	Oberasbach, St	13 247	10 008	G	124	0,6	19 891	9 109	45,8	7 922	39,8	906	4,6	1 954	9,8
		3 239	75,5	E	41	0,4	9 967	4 534	45,5	3 844	38,6	486	4,9	1 103	11,1
123	Obermichelbach	1 927	1 543	G	22	0,7	3 063	1 477	48,2	1 000	32,6	274	8,9	312	10,2
		384	80,1	E	9	0,6	1 534	735	47,9	459	29,9	187	12,2	153	10,0
124	Puschendorf	1 547	1 245	G	24	1,0	2 466	1 129	45,8	868	35,2	98	4,0	371	15,0
		302	80,5	E	6	0,5	1 239	574	46,3	450	36,3	52	4,2	163	13,2
125	Roßtal, M	7 331	5 623	G	78	0,7	11 168	5 169	46,3	4 287	38,4	564	5,1	1 148	10,3
		1 708	76,7	E	29	0,5	5 594	2 554	45,7	2 141	38,3	286	5,1	613	11,0
126	Seukendorf	2 254	1 714	G	24	0,7	3 403	1 535	45,1	1 373	40,3	138	4,1	357	10,5
		540	76,0	E	11	0,6	1 702	752	44,2	675	39,7	71	4,2	204	12,0
127	Stein, St	10 737	7 950	G	127	0,8	15 772	7 611	48,3	6 111	38,7	691	4,4	1 359	8,6
		2 787	74,0	E	52	0,7	7 897	3 779	47,9	3 010	38,1	356	4,5	752	9,5
129	Tuchenbach	879	712	G	5	0,4	1 419	702	49,5	538	37,9	54	3,8	125	8,8
		167	81,0	E	3	0,4	709	351	49,5	267	37,7	30	4,2	61	8,6
130	Veitsbronn	4 770	3 481	G	43	0,6	6 919	2 935	42,4	3 181	46,0	293	4,2	510	7,4
		1 289	73,0	E	12	0,3	3 469	1 464	42,2	1 575	45,4	167	4,8	263	7,6
133	Wilhermsdorf, M	3 557	2 682	G	42	0,8	5 322	2 445	45,9	2 244	42,2	142	2,7	491	9,2
		875	75,4	E	13	0,5	2 669	1 199	44,9	1 135	42,5	71	2,7	264	9,9
134	Zirndorf, St	18 059	13 345	G	187	0,7	26 503	11 738	44,3	11 577	43,7	1 102	4,2	2 086	7,9
		4 714	73,9	E	74	0,6	13 271	5 836	44,0	5 727	43,2	584	4,4	1 124	8,5
	Zusammen	84 082	63 213	G	889	0,7	125 533	56 683	45,2	51 939	41,4	5 605	4,5	11 306	9,0
		20 869	75,2	E	330	0,5	62 881	28 074	44,6	25 726	40,9	2 989	4,8	6 092	9,7
574 Landkreis Nürnberger Land															
111	Alfeld	906	637	G	26	2,0	1 248	608	48,7	310	24,8	55	4,4	275	22,0
		269	70,3	E	8	1,3	629	301	47,9	142	22,6	33	5,2	153	24,3
112	Altdorf b.Nürnberg, St	10 897	7 950	G	140	0,9	15 760	7 562	48,0	5 731	36,4	1 157	7,3	1 310	8,3
		2 947	73,0	E	48	0,6	7 902	3 902	49,4	2 669	33,8	677	8,6	654	8,3
117	Burgthann	8 742	6 411	G	86	0,7	12 736	5 496	43,2	5 183	40,7	988	7,8	1 069	8,4
		2 331	73,3	E	37	0,6	6 374	2 706	42,5	2 474	38,8	640	10,0	554	8,7
120	Engelthal	865	678	G	10	0,7	1 346	673	50,0	462	34,3	90	6,7	121	9,0
		187	78,4	E	3	0,4	675	333	49,3	225	33,3	49	7,3	68	10,1
123	Feucht, M	9 937	7 603	G	122	0,8	15 084	6 740	44,7	6 213	41,2	687	4,6	1 444	9,6
		2 334	76,5	E	65	0,9	7 538	3 361	44,6	3 009	39,9	352	4,7	816	10,8

G = Gesamtstimmen. E = Erststimmen.

Regierungsbezirken, Kreisen und Gemeinden

Von den gültigen Stimmen entfielen auf																		Schl. Nr.	
davon																			
FR. WÄHLER	REP	ödp	F.D.P.	BP	BFB	FBU	NPD	PBC	ASP	"6. PAR- TEI"	NATUR- GESETZ	STATT Partei	Fr. Franken	DKP	HP				
Anzahl	%	Anzahl																	
15	16	17	18	19	20	21	22	23	24	25	26	27	28	29	30	31			
Noch: Mittelfranken																			
288	5,5	111	125	101	3	7	x	19	38	x	x	2	6	x	1	x	572		
162	6,1	56	82	51	1	5	x	11	21	x	x	x	3	x	x	x	149		
36	1,5	45	42	125	5	-	x	6	2	x	x	-	2	x	-	x	154		
29	2,5	24	20	61	3	-	x	2	-	x	x	x	2	x	x	x			
81	1,4	65	58	179	3	4	x	12	6	x	x	3	21	x	-	x	158		
52	1,8	34	30	94	3	1	x	8	5	x	x	x	13	x	x	x			
96	6,9	88	31	11	1	4	x	20	1	x	x	1	-	x	-	x	159		
55	7,9	56	19	4	1	3	x	7	1	x	x	x	-	x	x	x			
54	3,0	128	15	16	6	3	x	17	5	x	x	1	14	x	1	x	160		
36	4,0	85	6	6	2	2	x	10	2	x	x	x	11	x	x	x			
229	4,0	173	57	80	5	4	x	29	18	x	x	2	14	x	2	x	164		
154	5,3	99	27	44	3	3	x	12	10	x	x	x	10	x	x	x			
5 627	4,1	3 494	1 598	2 947	204	156	x	602	454	x	x	56	231	x	38	x	Zus.		
3 482	5,0	1 991	792	1 680	128	86	x	312	245	x	x	x	155	x	x	x			
573																			
102	4,6	66	10	43	7	-	x	12	11	x	x	-	1	x	2	x	111		
64	5,8	34	5	23	5	-	x	6	3	x	x	x	x	x	x	x			
159	1,4	338	53	188	32	14	x	22	52	x	x	1	9	x	3	x	114		
90	1,6	178	28	96	19	5	x	11	28	x	x	x	x	x	x	x			
69	1,6	132	31	76	35	2	x	10	33	x	x	3	2	x	2	x	115		
41	1,8	68	17	40	26	1	x	4	19	x	x	x	x	x	x	x			
153	1,3	403	119	228	32	15	x	47	55	x	x	8	5	x	8	x	120		
92	1,6	213	61	124	22	10	x	24	35	x	x	x	x	x	x	x			
520	2,6	708	164	301	45	33	x	64	92	x	x	10	9	x	8	x	122		
329	3,3	394	93	160	30	17	x	30	50	x	x	x	x	x	x	x			
101	3,3	110	31	45	1	7	x	10	6	x	x	1	-	x	-	x	123		
47	3,1	56	20	19	-	3	x	5	3	x	x	x	x	x	x	x			
228	9,2	41	15	30	3	1	x	16	33	x	x	1	1	x	2	x	124		
87	7,0	23	8	19	2	1	x	9	14	x	x	x	x	x	x	x			
358	3,2	361	105	150	31	15	x	37	84	x	x	2	2	x	3	x	125		
204	3,6	187	54	82	18	8	x	17	43	x	x	x	x	x	x	x			
150	4,4	124	15	38	1	6	x	9	11	x	x	1	-	x	2	x	126		
86	5,1	67	8	27	-	3	x	6	7	x	x	x	x	x	x	x			
211	1,3	490	131	324	34	31	x	44	75	x	x	7	7	x	5	x	127		
133	1,7	276	64	176	24	18	x	22	39	x	x	x	x	x	x	x			
14	1,0	55	10	30	3	4	x	8	1	x	x	-	-	x	-	x	129		
5	0,7	29	5	14	1	3	x	3	1	x	x	x	x	x	x	x			
105	1,5	198	50	83	12	5	x	30	23	x	x	-	2	x	2	x	130		
57	1,6	103	26	45	5	2	x	14	11	x	x	x	x	x	x	x			
94	1,8	223	36	55	11	6	x	33	31	x	x	1	-	x	1	x	133		
51	1,9	121	18	31	7	3	x	18	15	x	x	x	x	x	x	x			
320	1,2	878	183	349	42	46	x	84	149	x	x	8	12	x	15	x	134		
195	1,5	474	91	176	30	25	x	42	91	x	x	x	x	x	x	x			
2 584	2,1	4 127	953	1 940	289	185	x	426	656	x	x	43	50	x	53	x	Zus.		
1 481	2,4	2 223	498	1 032	189	99	x	211	359	x	x	x	x	x	x	x			
574																			
207	16,6	29	10	12	2	2	x	7	3	x	x	1	-	x	2	x	111		
116	18,4	15	5	7	1	2	x	3	2	x	x	x	-	x	2	x			
400	2,5	401	125	195	14	8	x	49	87	x	x	6	18	x	7	x	112		
175	2,2	227	68	87	10	4	x	25	41	x	x	x	14	x	3	x			
334	2,6	339	82	175	10	9	x	39	51	x	x	8	15	x	7	x	117		
167	2,6	180	41	91	6	6	x	21	25	x	x	x	12	x	5	x			
69	5,1	7	8	21	2	-	x	1	9	x	x	2	2	x	-	x	120		
36	5,3	3	5	13	1	-	x	1	7	x	x	x	2	x	-	x			
399	2,6	413	109	291	34	31	x	85	41	x	x	8	22	x	11	x	123		
226	3,0	224	63	171	27	19	x	45	22	x	x	x	13	x	6	x			

Noch: 1. Ergebnisse der Landtagswahl 1998 nach

Schl. Nr.	Gebiet	Stimmbe- rechtigte	Wähler	Art der Stimme	Ungültige Stimmen		Gültige Stimmen	Von den gültigen Stimmen entfielen auf							
		Nicht- wähler	Wahlbe- teiligung in %					CSU		SPD		GRÜNE		Sonstige	
					Anzahl	%	Anzahl	Anzahl	%	Anzahl	%	Anzahl	%	Anzahl	%
		1	2		3	4	5	6	7	8	9	10	11	12	13

Noch: Mittelfranken

574 Noch: Landkreis Nürnberger Land

128	Happurg	3 009 828	2 181 72,5	G E	43 13	1,0 0,6	4 318 2 168	2 244 1 112	52,0 51,3	1 481 723	34,3 33,3	189 109	4,4 5,0	404 224	9,4 10,3
129	Hartenstein	1 065 366	699 65,6	G E	6 1	0,4 0,1	1 392 698	686 340	49,3 48,7	472 234	33,9 33,5	55 28	4,0 4,0	179 96	12,9 13,8
131	Henfenfeld	1 402 400	1 002 71,5	G E	17 7	0,8 0,7	1 987 995	836 413	42,1 41,5	916 449	46,1 45,1	105 57	5,3 5,7	130 76	6,5 7,6
132	Hersbruck, St	9 216 2 671	6 545 71,0	G E	164 54	1,3 0,8	12 926 6 491	6 154 3 054	47,6 47,0	5 022 2 434	38,9 37,5	610 338	4,7 5,2	1 140 665	8,8 10,2
135	Kirchensittenbach	1 593 466	1 127 70,7	G E	17 6	0,8 0,5	2 237 1 121	1 180 592	52,7 52,8	718 338	32,1 30,2	106 56	4,7 5,0	233 135	10,4 12,0
138	Lauf a.d.Pegnitz, St	18 446 4 744	13 702 74,3	G E	252 70	0,9 0,5	27 152 13 632	11 565 5 496	42,6 40,3	10 433 4 814	38,4 35,3	1 374 779	5,1 5,7	3 780 2 543	13,9 18,7
139	Leinburg	4 780 1 206	3 574 74,8	G E	57 20	0,8 0,6	7 091 3 554	3 632 1 848	51,2 52,0	2 443 1 151	34,5 32,4	292 160	4,1 4,5	724 395	10,2 11,1
140	Neuhaus a.d.Pegnitz, M	2 321 602	1 719 74,1	G E	18 4	0,5 0,2	3 419 1 715	1 872 935	54,8 54,5	1 152 567	33,7 33,1	74 33	2,2 1,9	321 180	9,4 10,5
141	Neunkirchen a.Sand	3 563 833	2 730 76,6	G E	43 15	0,8 0,5	5 417 2 715	2 429 1 191	44,8 43,9	2 098 979	38,7 36,1	261 148	4,8 5,5	629 397	11,6 14,6
145	Offenhausen	1 195 305	890 74,5	G E	7 2	0,4 0,2	1 773 888	1 030 514	58,1 57,9	523 256	29,5 28,8	101 55	5,7 6,2	119 63	6,7 7,1
146	Ottensoos	1 461 230	1 231 84,3	G E	18 5	0,7 0,4	2 444 1 226	1 111 549	45,5 44,8	971 459	39,7 37,4	121 72	5,0 5,9	241 146	9,9 11,9
147	Pommelsbrunn	4 080 1 135	2 945 72,2	G E	64 26	1,1 0,9	5 826 2 919	2 597 1 314	44,6 45,0	2 344 1 123	40,2 38,5	323 174	5,5 6,0	562 308	9,6 10,6
150	Reichenschwand	1 769 385	1 384 78,2	G E	29 9	1,0 0,7	2 738 1 375	1 152 582	42,1 42,3	1 271 610	46,4 44,4	92 56	3,4 4,1	223 127	8,1 9,2
152	Röthenbach a.d.Pegnitz, St	8 762 2 320	6 442 73,5	G E	108 40	0,8 0,6	12 776 6 402	5 036 2 482	39,4 38,8	6 216 3 062	48,7 47,8	513 282	4,0 4,4	1 011 576	7,9 9,0
154	Rückersdorf	3 374 680	2 694 79,8	G E	28 13	0,5 0,5	5 360 2 681	2 615 1 308	48,8 48,8	1 898 915	35,4 34,1	290 153	5,4 5,7	557 305	10,4 11,4
155	Schnaittach, M	6 150 1 509	4 641 75,5	G E	74 27	0,8 0,6	9 208 4 614	4 759 2 346	51,7 50,8	3 124 1 487	33,9 32,2	475 260	5,2 5,6	850 521	9,2 11,3
156	Schwaig b.Nürnberg	6 696 1 607	5 089 76,0	G E	79 40	0,8 0,8	10 099 5 049	4 737 2 343	46,9 46,4	3 859 1 862	38,2 36,9	545 282	5,4 5,6	958 562	9,5 11,1
157	Schwarzenbruck	6 334 1 566	4 768 75,3	G E	56 17	0,6 0,4	9 480 4 751	4 100 2 019	43,2 42,5	3 987 1 993	42,1 41,9	691 394	7,3 8,3	702 345	7,4 7,3
158	Simmelsdorf	2 437 599	1 838 75,4	G E	31 8	0,8 0,4	3 645 1 830	1 990 994	54,6 54,3	1 030 486	28,3 26,6	188 103	5,2 5,6	437 247	12,0 13,5
160	Velden, St	1 330 412	918 69,0	G E	23 4	1,3 0,4	1 813 914	786 388	43,4 42,5	803 399	44,3 43,7	89 48	4,9 5,3	135 79	7,4 8,6
161	Vorra	1 367 380	987 72,2	G E	18 7	0,9 0,7	1 956 980	857 421	43,8 43,0	800 394	40,9 40,4	74 41	3,8 4,2	225 124	11,5 12,7
164	Winkelhaid	2 959 741	2 218 75,0	G E	30 9	0,7 0,4	4 406 2 209	2 018 1 023	45,8 46,3	1 781 855	40,2 38,7	252 143	5,7 6,5	355 188	8,1 8,5
	Zusammen	124 656 32 053	92 603 74,3	G E	1 566 558	0,8 0,6	183 637 92 045	84 465 41 867	46,0 45,5	71 241 34 109	38,8 37,1	9 797 5 522	5,3 6,0	18 134 10 547	9,9 11,5

575 Landkreis Neustadt a.d.Aisch-Bad Windsheim

112	Bad Windsheim, St	8 946 3 074	5 872 65,6	G E	160 50	1,4 0,9	11 581 5 819	5 718 2 864	49,4 49,2	3 738 1 691	32,3 29,1	518 270	4,5 4,6	1 607 994	13,9 17,1
113	Baudenbach, M	840 190	650 77,4	G E	17 3	1,3 0,5	1 259 635	697 374	55,4 58,9	298 123	23,7 19,4	50 17	4,0 2,7	214 121	17,0 19,1
115	Burgbernheim, St	2 311 714	1 597 69,1	G E	41 12	1,3 0,8	3 153 1 585	1 693 841	53,7 53,1	855 408	27,1 25,7	147 77	4,7 4,9	458 259	14,5 16,3
116	Burghaslach, M	1 763 539	1 224 69,4	G E	35 6	1,4 0,5	2 398 1 211	1 359 722	56,7 59,6	691 330	28,8 27,3	78 41	3,3 3,4	270 118	11,3 9,7
117	Dachsbach, M	1 215 315	900 74,1	G E	31 7	1,7 0,8	1 769 893	997 508	56,4 56,9	397 165	22,4 18,5	52 28	2,9 3,1	323 192	18,3 21,5

Regierungsbezirken, Kreisen und Gemeinden

Von den gültigen Stimmen entfielen auf																	Schl. Nr.
davon																	
FR. WÄHLER	REP	ödp	F.D.P.	BP	BFB	FBU	NPD	PBC	ASP	"6. PAR- TEI"	NATUR- GESETZ	STATT Partei	Fr. Franken	DKP	HP		
Anzahl	%	Anzahl															
15	16	17	18	19	20	21	22	23	24	25	26	27	28	29	30	31	

Noch: Mittelfranken

																	574
154	3,6	95	62	30	-	7	x	27	21	x	x	-	8	x	-	x	128
85	3,9	49	35	20	-	4	x	15	12	x	x	x	4	x	-	x	
71	5,1	74	11	6	4	-	x	6	6	x	x	1	-	x	-	x	129
40	5,7	37	6	4	2	-	x	3	4	x	x	x	-	x	-	x	
16	0,8	52	16	17	6	2	x	9	8	x	x	-	1	x	3	x	131
12	1,2	26	7	13	4	1	x	5	6	x	x	x	-	x	2	x	
193	1,5	306	205	220	18	36	x	54	79	x	x	3	24	x	2	x	132
110	1,7	155	138	139	11	18	x	32	46	x	x	x	15	x	1	x	
115	5,1	58	18	13	2	-	x	6	13	x	x	2	3	x	3	x	135
67	6,0	31	9	11	1	-	x	4	9	x	x	x	2	x	1	x	
2 090	7,7	702	216	432	26	21	x	120	94	x	x	13	21	x	45	x	138
1 696	12,4	343	116	211	15	13	x	65	53	x	x	x	11	x	20	x	
290	4,1	170	38	72	15	10	x	67	41	x	x	6	10	x	5	x	139
161	4,5	88	21	37	12	5	x	40	23	x	x	x	6	x	2	x	
89	2,6	123	18	35	15	1	x	20	11	x	x	-	6	x	3	x	140
57	3,3	63	10	19	8	1	x	10	6	x	x	x	4	x	2	x	
318	5,9	130	48	54	9	9	x	26	14	x	x	3	9	x	9	x	141
226	8,3	65	32	29	6	4	x	15	10	x	x	x	5	x	5	x	
49	2,8	34	5	14	-	2	x	3	7	x	x	-	2	x	3	x	145
28	3,2	18	2	6	-	-	x	2	4	x	x	x	1	x	2	x	
121	5,0	48	16	20	4	-	x	15	15	x	x	-	-	x	2	x	146
84	6,9	23	11	10	3	-	x	8	7	x	x	x	-	x	-	x	
166	2,8	219	54	48	10	8	x	12	36	x	x	1	5	x	3	x	147
95	3,3	113	28	29	7	6	x	6	21	x	x	x	1	x	2	x	
77	2,8	42	21	33	6	10	x	14	10	x	x	-	6	x	4	x	150
52	3,8	19	13	19	1	6	x	9	4	x	x	x	2	x	2	x	
350	2,7	296	49	114	15	21	x	63	23	x	x	5	15	x	60	x	152
217	3,4	149	27	62	10	12	x	36	10	x	x	x	11	x	42	x	
178	3,3	140	40	148	16	9	x	14	5	x	x	2	3	x	2	x	154
91	3,4	79	24	83	12	4	x	8	2	x	x	x	1	x	1	x	
387	4,2	150	73	116	11	1	x	33	48	x	x	4	10	x	17	x	155
265	5,7	81	44	67	6	1	x	15	28	x	x	x	5	x	9	x	
263	2,6	337	57	209	7	19	x	17	25	x	x	1	15	x	8	x	156
166	3,3	200	34	108	6	11	x	10	15	x	x	x	9	x	3	x	
137	1,4	172	85	142	14	14	x	76	36	x	x	2	18	x	6	x	157
75	1,6	90	42	54	8	7	x	35	19	x	x	x	11	x	4	x	
181	5,0	70	33	97	5	9	x	11	16	x	x	1	14	x	-	x	158
128	7,0	34	21	33	2	6	x	7	9	x	x	x	7	x	-	x	
32	1,8	50	18	9	5	2	x	4	13	x	x	-	-	x	2	x	160
20	2,2	25	10	6	4	1	x	3	9	x	x	x	-	x	1	x	
59	3,0	65	22	35	1	1	x	13	21	x	x	1	3	x	4	x	161
34	3,5	33	13	19	-	1	x	8	11	x	x	x	3	x	2	x	
99	2,2	115	41	49	6	9	x	12	5	x	x	3	8	x	8	x	164
51	2,3	64	22	24	3	5	x	6	3	x	x	x	5	x	5	x	
6 844	3,7	4 637	1 480	2 607	257	241	x	803	738	x	x	73	238	x	216	x	Zus.
4 480	4,9	2 434	847	1 372	166	137	x	437	408	x	x	x	144	x	122	x	
																	575
380	3,3	334	150	611	15	5	x	54	42	x	x	1	12	x	3	x	112
210	3,6	161	77	480	8	x	x	28	22	x	x	x	8	x	x	x	
129	10,2	51	20	8	1	1	x	3	-	x	x	-	1	x	-	x	113
77	12,1	23	13	6	-	x	x	1	-	x	x	x	1	x	x	x	
125	4,0	125	62	73	7	-	x	25	41	x	x	-	-	x	-	x	115
69	4,4	66	34	49	6	x	x	12	23	x	x	x	-	x	x	x	
123	5,1	56	9	66	1	-	x	4	9	x	x	-	2	x	-	x	116
65	5,4	28	4	12	1	x	x	2	5	x	x	x	1	x	x	x	
191	10,8	46	19	16	4	-	x	22	22	x	x	1	-	x	2	x	117
130	14,6	18	9	7	4	x	x	13	11	x	x	x	-	x	x	x	

Noch: 1. Ergebnisse der Landtagswahl 1998 nach

Schl. Nr	Gebiet	Stimmbe- rechtigte	Wähler	Art der Stimme	Ungültige Stimmen		Gültige Stimmen	Von den gültigen Stimmen entfielen auf							
		Nicht- wähler	Wahlbe- teiligung in %					CSU		SPD		GRÜNE		Sonstige	
								Anzahl	%	Anzahl	%	Anzahl	%	Anzahl	%
		1	2		3	4	5	6	7	8	9	10	11	12	13
Noch: Mittelfranken															
575 Noch: Landkreis Neustadt a.d.Aisch-Bad Windsheim															
118	Diespeck	2 571 631	1 940 75,5	G E	34 11	0,9 0,6	3 846 1 929	1 946 998	50,6 51,7	1 324 599	34,4 31,1	119 57	3,1 3,0	457 275	11,9 14,3
119	Dietersheim	1 565 440	1 125 71,9	G E	25 5	1,1 0,4	2 225 1 120	1 244 635	55,9 56,7	603 276	27,1 24,6	103 52	4,6 4,6	275 157	12,4 14,0
121	Emskirchen, M	4 454 1 304	3 150 70,7	G E	86 28	1,4 0,9	6 214 3 122	3 515 1 820	56,6 58,3	1 598 701	25,7 22,5	159 77	2,6 2,5	942 524	15,2 16,8
122	Ergersheim	878 224	654 74,5	G E	22 7	1,7 1,1	1 286 647	787 402	61,2 62,1	274 122	21,3 18,9	69 40	5,4 6,2	156 83	12,1 12,8
124	Gallmersgarten	599 157	442 73,8	G E	10 1	1,1 0,2	874 441	501 252	57,3 57,1	238 115	27,2 26,1	44 22	5,0 5,0	91 52	10,4 11,8
125	Gerhardshofen	1 565 510	1 055 67,4	G E	24 8	1,1 0,8	2 086 1 047	1 020 522	48,9 49,9	605 276	29,0 26,4	123 64	5,9 6,1	338 185	16,2 17,7
127	Gollhofen	652 205	447 68,6	G E	13 1	1,5 0,2	881 446	438 224	49,7 50,2	238 107	27,0 24,0	43 25	4,9 5,6	162 90	18,4 20,2
128	Gutenstetten	977 207	770 78,8	G E	15 1	1,0 0,1	1 483 748	755 381	50,9 50,9	360 146	24,3 19,5	96 47	6,5 6,3	272 174	18,3 23,3
129	Hagenbüchach	849 181	668 78,7	G E	6 -	0,4 -	1 330 668	603 310	45,3 46,4	524 249	39,4 37,3	35 21	2,6 3,1	168 88	12,6 13,2
130	Hemmersheim	558 156	402 72,0	G E	11 3	1,4 0,8	785 395	519 264	66,1 66,8	110 47	14,0 11,9	46 24	5,9 6,1	110 60	14,0 15,2
133	Illesheim	686 213	473 69,0	G E	3 1	0,3 0,2	943 472	571 276	60,6 58,5	220 104	23,3 22,0	32 19	3,4 4,0	120 73	12,7 15,5
134	Ippesheim, M	926 280	646 69,8	G E	22 6	1,7 0,9	1 270 640	713 364	56,1 56,9	287 126	22,6 19,7	70 42	5,5 6,6	200 108	15,7 16,9
135	Ipsheim, M	1 538 391	1 147 74,6	G E	26 11	1,1 1,0	2 268 1 136	1 371 692	60,4 60,9	508 225	22,4 19,8	65 37	2,9 3,3	324 182	14,3 16,0
138	Langenfeld	728 194	534 73,4	G E	20 5	1,9 0,9	1 048 529	490 254	46,8 48,0	313 149	29,9 28,2	36 18	3,4 3,4	209 108	19,9 20,4
143	Marktbergel, M	1 235 324	911 73,8	G E	20 2	1,1 0,2	1 802 909	1 012 509	56,2 56,0	446 205	24,8 22,6	76 42	4,2 4,6	268 153	14,9 16,8
144	Markt Bibart, M	1 525 350	1 175 77,0	G E	51 14	2,2 1,2	2 297 1 159	1 126 564	49,0 48,7	885 467	38,5 40,3	79 34	3,4 2,9	207 94	9,0 8,1
145	Markt Erlbach, M	4 099 1 116	2 983 72,8	G E	68 23	1,1 0,8	5 898 2 960	3 063 1 573	51,9 53,1	2 038 945	34,6 31,9	210 114	3,6 3,9	587 328	10,0 11,1
146	Markt Nordheim, M	900 204	696 77,3	G E	11 3	0,8 0,4	1 353 679	859 448	63,5 66,0	206 97	15,2 14,3	73 36	5,4 5,3	215 98	15,9 14,4
147	Markt Taschendorf, M	796 239	557 70,0	G E	18 5	1,6 0,9	1 096 552	606 307	55,3 55,6	256 122	23,4 22,1	33 17	3,0 3,1	201 106	18,3 19,2
150	Münchsteinach	1 144 283	861 75,3	G E	24 2	1,4 0,2	1 698 859	693 341	40,8 39,7	470 179	27,7 20,8	77 33	4,5 3,8	458 306	27,0 35,6
152	Neuhof a.d.Zenn, M	1 544 469	1 075 69,6	G E	22 7	1,0 0,7	2 128 1 068	1 177 592	55,3 55,4	603 288	28,3 27,0	77 35	3,6 3,3	271 153	12,7 14,3
153	Neustadt a.d.Aisch, St	9 697 2 939	6 758 69,7	G E	141 45	1,0 0,7	13 373 6 711	6 959 3 527	52,0 52,6	4 186 1 957	31,3 29,2	610 300	4,6 4,5	1 618 927	12,1 13,8
155	Oberickelsheim	595 92	503 84,5	G E	11 2	1,2 0,5	875 441	588 296	67,2 67,1	159 75	18,2 17,0	64 37	7,3 8,4	64 33	7,3 7,5
156	Obernzen, M	1 978 756	1 222 61,8	G E	22 7	0,9 0,6	2 422 1 215	1 273 648	52,6 53,3	691 313	28,5 25,8	148 82	6,1 6,7	310 172	12,8 14,2
157	Oberscheinfeld, M	990 231	759 76,7	G E	30 7	2,0 0,9	1 488 752	830 421	55,8 56,0	396 206	26,6 27,4	54 29	3,6 3,9	208 96	14,0 12,8
161	Scheinfeld, St	3 577 963	2 614 73,1	G E	104 19	2,0 0,7	5 124 2 595	2 585 1 245	50,4 48,0	1 812 1 021	35,4 39,3	181 96	3,5 3,7	546 233	10,7 9,0
163	Simmershofen	768 137	631 82,2	G E	25 5	2,0 0,8	1 237 626	826 423	66,8 67,6	180 79	14,6 12,6	46 25	3,7 4,0	185 99	15,0 15,8
165	Sugenheim, M	1 865 490	1 375 73,7	G E	27 7	1,0 0,5	2 723 1 368	1 492 774	54,8 56,6	748 364	27,5 26,6	99 51	3,6 3,7	384 179	14,1 13,1

Regierungsbezirken, Kreisen und Gemeinden

Von den gültigen Stimmen entfielen auf																	Schl. Nr.
davon																	
FR. WÄHLER	REP	ödp	F.D.P.	BP	BFB	FBU	NPD	PBC	ASP	"6. PAR- TEI"	NATUR- GESETZ	STATT Partei	Fr. Franken	DKP	HP		
Anzahl	%	Anzahl															
15	16	17	18	19	20	21	22	23	24	25	26	27	28	29	30	31	
Noch: Mittelfranken																	
250	6,5	83	60	36	7	-	x	9	7	x	x	1	4	x	-	x	575
169	8,8	44	35	13	3	x	x	4	5	x	x	x	2	x	x	x	118
114	5,1	50	55	33	3	-	x	10	6	x	x	2	-	x	2	x	119
75	6,7	27	27	18	2	x	x	4	4	x	x	x	-	x	x	x	
187	3,0	133	486	80	10	-	x	23	10	x	x	5	6	x	2	x	121
102	3,3	69	280	42	9	x	x	12	6	x	x	x	4	x	x	x	
55	4,3	14	29	15	-	2	x	4	33	x	x	1	3	x	-	x	122
30	4,6	7	13	10	-	x	x	2	19	x	x	x	2	x	x	x	
34	3,9	12	25	10	-	-	x	6	1	x	x	1	1	x	1	x	124
21	4,8	8	13	6	-	x	x	3	-	x	x	x	1	x	x	x	
157	7,5	71	30	23	4	2	x	34	8	x	x	3	5	x	1	x	125
96	9,2	36	16	12	3	x	x	15	4	x	x	x	3	x	x	x	
98	11,1	16	17	16	-	2	x	8	3	x	x	2	-	x	-	x	127
57	12,8	9	9	9	-	x	x	4	2	x	x	x	-	x	x	x	
169	11,4	51	17	15	3	-	x	4	8	x	x	2	1	x	2	x	128
121	16,2	25	11	8	1	x	x	2	5	x	x	x	1	x	x	x	
40	3,0	43	53	18	1	-	x	8	2	x	x	2	1	x	-	x	129
22	3,3	19	30	8	-	x	x	7	1	x	x	x	1	x	x	x	
36	4,6	29	19	14	1	-	x	2	8	x	x	-	1	x	-	x	130
20	5,1	15	11	7	1	x	x	1	4	x	x	x	1	x	x	x	
36	3,8	42	20	18	1	-	x	3	-	x	x	-	-	x	-	x	133
25	5,3	22	11	12	1	x	x	2	-	x	x	x	-	x	x	x	
93	7,3	35	27	30	1	-	x	12	-	x	x	2	-	x	-	x	134
51	8,0	19	15	16	-	x	x	7	-	x	x	x	-	x	x	x	
67	3,0	140	56	36	5	-	x	7	11	x	x	2	-	x	-	x	135
40	3,5	75	29	26	3	x	x	5	4	x	x	x	-	x	x	x	
144	13,7	20	15	16	2	-	x	3	5	x	x	1	1	x	2	x	138
75	14,2	9	9	7	1	x	x	2	4	x	x	x	1	x	x	x	
172	9,5	37	13	26	2	-	x	12	5	x	x	-	-	x	1	x	143
97	10,7	21	7	17	1	x	x	7	3	x	x	x	-	x	x	x	
90	3,9	55	23	20	1	-	x	11	2	x	x	1	-	x	4	x	144
38	3,3	28	12	8	-	x	x	7	1	x	x	x	-	x	x	x	
175	3,0	179	101	73	7	3	x	15	23	x	x	4	7	x	-	x	145
108	3,6	92	57	42	3	x	x	8	12	x	x	x	6	x	x	x	
93	6,9	35	28	16	1	-	x	8	32	x	x	1	-	x	1	x	146
37	5,4	15	16	8	-	x	x	5	17	x	x	x	-	x	x	x	
106	9,7	32	17	13	1	1	x	10	20	x	x	-	1	x	-	x	147
61	11,1	15	8	5	1	x	x	5	10	x	x	x	1	x	x	x	
331	19,5	59	14	14	3	1	x	31	3	x	x	-	1	x	1	x	150
248	28,9	27	7	3	1	x	x	16	3	x	x	x	1	x	x	x	
64	3,0	64	95	23	1	-	x	13	9	x	x	1	1	x	-	x	152
43	4,0	33	53	12	-	x	x	7	4	x	x	x	1	x	x	x	
658	4,9	376	249	160	22	6	x	70	49	x	x	9	14	x	5	x	153
409	6,1	198	154	81	13	x	x	35	29	x	x	x	8	x	x	x	
18	2,1	15	19	5	-	-	x	3	4	x	x	-	-	x	-	x	155
10	2,3	8	7	4	-	x	x	2	2	x	x	x	-	x	x	x	
55	2,3	137	33	61	2	-	x	9	6	x	x	2	4	x	1	x	156
35	2,9	60	19	45	2	x	x	5	3	x	x	x	3	x	x	x	
124	6,3	33	25	13	5	-	x	4	2	x	x	-	2	x	-	x	157
56	7,4	15	14	4	1	x	x	4	1	x	x	x	1	x	x	x	
236	4,6	111	77	60	10	4	x	22	18	x	x	3	3	x	2	x	161
88	3,4	53	37	26	4	x	x	11	12	x	x	x	2	x	x	x	
51	4,1	59	25	30	3	-	x	3	9	x	x	-	2	x	3	x	163
30	4,8	30	17	15	1	x	x	-	5	x	x	x	1	x	x	x	
200	7,3	95	21	28	4	-	x	4	31	x	x	1	-	x	-	x	165
87	6,4	45	10	16	2	x	x	3	16	x	x	x	-	x	x	x	

Noch: 1. Ergebnisse der Landtagswahl 1998 nach

Schl. Nr.	Gebiet	Stimmbe- rechtigte	Wähler	Art der Stimme	Ungültige Stimmen		Gültige Stimmen	Von den gültigen Stimmen entfielen auf							
		Nicht- wähler	Wahlbe- teiligung in %					CSU		SPD		GRÜNE		Sonstige	
					Anzahl	%	Anzahl	Anzahl	%	Anzahl	%	Anzahl	%		
		1	2	3	4	5	6	7	8	9	10	11	12	13	14

Noch: Mittelfranken

575 Noch: Landkreis Neustadt a.d.Aisch-Bad Windsheim

166	Trautskirchen	1 008 325	683 67,8	G E	12 2	0,9 0,3	1 353 680	675 348	49,9 51,2	426 207	31,5 30,4	79 26	5,8 3,8	173 99	12,8 14,6
167	Uehlfeld, M	1 922 664	1 258 65,5	G E	26 7	1,0 0,6	2 489 1 251	1 278 651	51,3 52,0	642 289	25,8 23,1	180 98	7,2 7,8	389 213	15,6 17,0
168	Uffenheim, St	4 660 1 428	3 232 69,4	G E	83 18	1,3 0,6	6 377 3 214	3 487 1 739	54,7 54,1	1 778 829	27,9 25,8	490 306	7,7 9,5	622 340	9,8 10,6
179	Weigenheim	778 264	514 66,1	G E	17 -	1,7 -	1 011 514	566 290	56,0 56,4	176 79	17,4 15,4	84 46	8,3 8,9	185 99	18,3 19,3
181	Wilhelmsdorf	955 244	711 74,5	G E	12 5	0,8 0,7	1 410 706	833 424	59,1 60,1	349 167	24,8 23,7	39 18	2,8 2,5	189 97	13,4 13,7
	Zusammen	73 657 21 443	52 214 70,9	G E	1 325 346	1,3 0,7	102 853 51 742	54 865 27 823	53,3 53,8	29 628 13 848	28,8 26,8	4 584 2 403	4,5 4,6	13 776 7 668	13,4 14,8

576 Landkreis Roth

111	Abenberg, St	4 028 1 008	3 020 75,0	G E	60 23	1,0 0,8	5 978 2 997	3 371 1 706	56,4 56,9	1 950 959	32,6 32,0	154 86	2,6 2,9	503 246	8,4 8,2
113	Allersberg, M	5 578 1 418	4 160 74,6	G E	108 38	1,3 0,9	8 212 4 122	4 556 2 263	55,5 54,9	2 658 1 330	32,4 32,3	282 153	3,4 3,7	716 376	8,7 9,1
117	Büchenbach	3 881 1 000	2 881 74,2	G E	50 14	0,9 0,5	5 712 2 867	2 659 1 336	46,6 46,6	2 082 1 019	36,4 35,5	303 171	5,3 6,0	668 341	11,7 11,9
121	Georgensgmünd	4 773 1 342	3 431 71,9	G E	52 16	0,8 0,5	6 808 3 413	3 117 1 562	45,8 45,8	2 806 1 382	41,2 40,5	274 160	4,0 4,7	611 309	9,0 9,1
122	Greding, St	5 241 1 178	4 063 77,5	G E	69 21	0,8 0,5	8 057 4 042	5 351 2 765	66,4 68,4	1 661 797	20,6 19,7	126 72	1,6 1,8	919 408	11,4 10,1
126	Heideck, St	3 545 812	2 733 77,1	G E	69 20	1,3 0,7	5 397 2 713	3 512 1 690	65,1 62,3	1 344 737	24,9 27,2	119 66	2,2 2,4	422 220	7,8 8,1
127	Hilpoltstein, St	8 455 1 927	6 528 77,2	G E	135 43	1,0 0,7	12 920 6 485	7 063 3 226	54,7 49,7	4 692 2 709	36,3 41,8	406 177	3,1 2,7	759 373	5,9 5,8
128	Kammerstein	1 991 447	1 544 77,5	G E	31 11	1,0 0,7	3 057 1 533	1 466 744	48,0 48,5	809 387	26,5 25,2	90 50	2,9 3,3	692 352	22,6 23,0
132	Schwanstetten, M	5 629 1 268	4 361 77,5	G E	55 18	0,6 0,4	8 667 4 343	3 910 1 970	45,1 45,4	3 535 1 682	40,8 38,7	360 204	4,2 4,7	862 487	9,9 11,2
137	Rednitzhembach	5 171 1 185	3 986 77,1	G E	73 27	0,9 0,7	7 899 3 959	3 808 1 946	48,2 49,2	3 019 1 436	38,2 36,3	384 207	4,9 5,2	688 370	8,7 9,3
141	Röttenbach	1 907 489	1 418 74,4	G E	21 3	0,7 0,2	2 815 1 415	1 510 757	53,6 53,5	833 430	29,6 30,4	91 48	3,2 3,4	381 180	13,5 12,7
142	Rohr	2 455 580	1 875 76,4	G E	23 8	0,6 0,4	3 727 1 867	2 069 1 023	55,5 54,8	1 049 535	28,1 28,7	154 81	4,1 4,3	455 228	12,2 12,2
143	Roth, St	18 186 5 525	12 661 69,6	G E	295 93	1,2 0,7	25 027 12 568	11 569 5 893	46,2 46,9	9 947 4 719	39,7 37,5	1 271 756	5,1 6,0	2 240 1 200	9,0 9,5
147	Spalt, St	3 848 919	2 929 76,1	G E	78 31	1,3 1,1	5 780 2 898	3 281 1 642	56,8 56,7	1 688 847	29,2 29,2	210 116	3,6 4,0	601 293	10,4 10,1
148	Thalmässing, M	4 034 1 117	2 917 72,3	G E	79 17	1,4 0,6	5 755 2 900	3 102 1 492	53,9 51,4	1 803 961	31,3 33,1	189 100	3,3 3,4	661 347	11,5 12,0
151	Wendelstein, M	12 322 2 970	9 352 75,9	G E	101 33	0,5 0,4	18 603 9 319	8 694 4 361	46,7 46,8	7 478 3 632	40,2 39,0	960 531	5,2 5,7	1 471 795	7,9 8,5
	Zusammen	91 044 23 185	67 859 74,5	G E	1 299 416	1,0 0,6	134 414 67 441	69 038 34 376	51,4 51,0	47 354 23 562	35,2 34,9	5 373 2 978	4,0 4,4	12 649 6 525	9,4 9,7

577 Landkreis Weißenburg-Gunzenhausen

111	Absberg, M	1 008 344	664 65,9	G E	16 4	1,2 0,6	1 312 660	722 337	55,0 51,1	375 204	28,6 30,9	41 19	3,1 2,9	174 100	13,3 15,2
113	Alesheim	742 213	529 71,3	G E	17 2	1,6 0,4	1 041 527	553 269	53,1 51,0	242 126	23,2 23,9	35 14	3,4 2,7	211 118	20,3 22,4
114	Muhr a.See	1 526 440	1 086 71,2	G E	27 7	1,2 0,6	2 143 1 078	817 395	38,1 36,6	899 444	42,0 41,2	86 35	4,0 3,2	341 204	15,9 18,9
115	Bergen	834 181	653 78,3	G E	7 1	0,5 0,2	1 299 652	855 434	65,8 66,6	265 123	20,4 18,9	37 22	2,8 3,4	142 73	10,9 11,2

Regierungsbezirken, Kreisen und Gemeinden

Von den gültigen Stimmen entfielen auf																	Schl. Nr.
davon																	
FR. WÄHLER	REP	ödp	F.D.P.	BP	BFB	FBU	NPD	PBC	ASP	"6. PAR- TEI"	NATUR- GESETZ	STATT Partei	Fr. Franken	DKP	HP		
Anzahl	%	Anzahl															
15	16	17	18	19	20	21	22	23	24	25	26	27	28	29	30	31	
Noch: Mittelfranken																	
																	575
37	2,7	72	33	18	-	1	x	3	8	x	x	-	1	x	-	x	166
23	3,4	36	18	13	-	x	x	2	6	x	x	x	1	x	x	x	
132	5,3	109	35	36	3	1	x	48	22	x	x	2	-	x	1	x	167
91	7,3	49	19	15	-	x	x	28	11	x	x	x	-	x	x	x	
219	3,4	167	62	85	4	4	x	21	50	x	x	2	6	x	2	x	168
124	3,9	87	38	47	3	x	x	12	24	x	x	x	5	x	x	x	
106	10,5	41	12	15	1	1	x	2	5	x	x	1	1	x	-	x	179
57	11,1	22	6	9	1	x	x	-	3	x	x	x	1	x	x	x	
58	4,1	33	60	14	1	-	x	10	4	x	x	5	2	x	2	x	181
29	4,1	17	33	7	1	x	x	6	2	x	x	x	2	x	x	x	
5 353	5,2	3 060	2 111	1 844	137	34	x	540	518	x	x	58	83	x	38	x	Zus.
3 126	6,0	1 531	1 178	1 125	77	x	x	289	283	x	x	x	59	x	x	x	
																	576
222	3,7	118	44	52	10	1	x	28	14	x	x	2	12	x	-	x	111
96	3,2	61	26	28	6	x	x	15	6	x	x	x	8	x	x	x	
257	3,1	192	73	97	13	2	x	31	32	x	x	6	12	x	1	x	113
142	3,4	97	38	49	8	x	x	15	18	x	x	x	9	x	x	x	
283	5,0	165	105	61	9	1	x	16	17	x	x	1	8	x	2	x	117
154	5,4	83	56	25	5	x	x	8	6	x	x	x	4	x	x	x	
166	2,4	170	85	73	16	2	x	49	33	x	x	6	9	x	2	x	121
95	2,8	81	47	31	9	x	x	25	15	x	x	x	6	x	x	x	
476	5,9	110	40	228	12	4	x	12	20	x	x	4	9	x	4	x	122
115	2,8	52	24	188	5	x	x	8	10	x	x	x	6	x	x	x	
178	3,3	99	42	49	7	2	x	9	25	x	x	3	6	x	2	x	126
90	3,3	51	25	31	3	x	x	5	13	x	x	x	2	x	x	x	
192	1,5	172	96	109	22	5	x	46	102	x	x	2	9	x	4	x	127
85	1,3	85	48	61	12	x	x	27	49	x	x	x	6	x	x	x	
534	17,5	79	15	29	6	3	x	3	22	x	x	-	1	x	-	x	128
269	17,5	38	12	17	4	x	x	2	9	x	x	x	1	x	x	x	
286	3,3	187	54	89	12	2	x	26	57	x	x	7	141	x	1	x	132
162	3,7	92	36	45	6	x	x	17	31	x	x	x	98	x	x	x	
240	3,0	169	62	99	9	1	x	19	61	x	x	3	21	x	4	x	137
122	3,1	88	36	54	7	x	x	14	34	x	x	x	15	x	x	x	
254	9,0	42	22	43	2	-	x	8	3	x	x	2	5	x	-	x	141
112	7,9	24	13	22	2	x	x	4	-	x	x	x	3	x	x	x	
265	7,1	93	26	25	2	-	x	20	20	x	x	-	4	x	-	x	142
126	6,7	50	14	13	-	x	x	12	10	x	x	x	3	x	x	x	
557	2,2	599	283	379	52	5	x	95	178	x	x	18	61	x	13	x	143
363	2,9	302	158	167	33	x	x	47	88	x	x	x	42	x	x	x	
330	5,7	119	43	54	4	-	x	25	16	x	x	2	7	x	1	x	147
155	5,3	54	25	30	2	x	x	14	9	x	x	x	4	x	x	x	
283	4,9	109	73	111	8	2	x	30	31	x	x	3	10	x	1	x	148
136	4,7	54	42	76	3	x	x	13	17	x	x	x	6	x	x	x	
446	2,4	347	160	288	18	6	x	66	69	x	x	12	55	x	4	x	151
258	2,8	176	86	152	13	x	x	39	33	x	x	x	38	x	x	x	
4 969	3,7	2 770	1 223	1 786	202	36	x	483	700	x	x	71	370	x	39	x	Zus.
2 480	3,7	1 388	686	989	118	x	x	265	348	x	x	x	251	x	x	x	
																	577
105	8,0	22	9	27	-	1	x	7	3	x	x	-	-	x	-	x	111
65	9,8	11	6	15	-	x	x	3	x	x	x	x	-	x	x	x	
144	13,8	21	29	8	4	-	x	3	1	x	x	1	-	x	-	x	113
80	15,2	12	16	6	2	x	x	2	x	x	x	x	-	x	x	x	
151	7,0	60	22	65	2	2	x	29	4	x	x	-	3	x	3	x	114
104	9,6	31	12	33	1	x	x	21	x	x	x	x	2	x	x	x	
71	5,5	45	3	11	4	-	x	6	1	x	x	1	-	x	-	x	115
40	6,1	24	1	3	3	x	x	2	x	x	x	x	-	x	x	x	

Regierungsbezirken, Kreisen und Gemeinden

Von den gültigen Stimmen entfielen auf																		Schl. Nr.
davon																		
FR. WÄHLER		REP	ödp	F.D.P.	BP	BFB	FBU	NPD	PBC	ASP	"6. PAR- TEI"	NATUR- GESETZ	STATT Partei	Fr. Franken	DKP	HP		
Anzahl	%	Anzahl																
15	16	17	18	19	20	21	22	23	24	25	26	27	28	29	30	31		
Noch: Mittelfranken																		577
77	5,8	29	36	9	3	-	x	4	3	x	x	-	1	x	-	x	120	
41	6,2	14	17	5	1	x	x	3	x	x	x	x	-	x	x	x		
554	27,0	66	43	20	4	1	x	7	3	x	x	3	1	x	-	x	122	
382	36,8	32	27	11	2	x	x	4	x	x	x	x	1	x	x	x		
326	8,1	97	30	79	6	2	x	11	5	x	x	2	1	x	1	x	125	
160	7,9	55	20	35	3	x	x	5	x	x	x	x	1	x	x	x		
71	7,0	8	15	10	3	-	x	1	3	x	x	-	1	x	-	x	127	
30	5,9	4	7	4	1	x	x	-	x	x	x	x	1	x	x	x		
78	8,1	14	23	16	-	1	x	4	4	x	x	1	-	x	-	x	133	
60	12,3	8	15	11	-	x	x	2	x	x	x	x	-	x	x	x		
1 254	7,1	474	276	434	14	21	x	98	52	x	x	5	15	x	3	x	136	
868	9,8	239	171	301	6	x	x	59	x	x	x	x	11	x	x	x		
122	4,6	91	33	54	3	-	x	6	19	x	x	1	3	x	1	x	138	
78	5,8	44	17	30	2	x	x	3	x	x	x	x	1	x	x	x		
281	10,4	51	197	42	3	1	x	3	13	x	x	-	2	x	-	x	140	
192	14,1	26	144	24	2	x	x	1	x	x	x	x	1	x	x	x		
120	9,2	32	8	22	1	1	x	-	4	x	x	5	2	x	1	x	141	
56	8,6	16	5	8	1	x	x	-	x	x	x	x	1	x	x	x		
280	11,4	61	18	23	-	-	x	3	5	x	x	-	1	x	-	x	148	
169	13,7	31	9	8	-	x	x	2	x	x	x	x	1	x	x	x		
154	10,9	24	32	15	2	-	x	2	6	x	x	3	2	x	-	x	149	
114	16,0	14	19	8	2	x	x	1	x	x	x	x	1	x	x	x		
245	23,8	23	18	8	1	-	x	2	6	x	x	-	1	x	-	x	150	
156	30,1	12	12	4	-	x	x	1	x	x	x	x	1	x	x	x		
92	6,1	35	15	23	2	1	x	5	1	x	x	2	-	x	-	x	151	
50	6,6	18	10	10	1	x	x	3	x	x	x	x	-	x	x	x		
295	6,5	144	33	81	13	-	x	48	10	x	x	3	4	x	1	x	158	
177	7,8	75	19	42	7	x	x	25	x	x	x	x	3	x	x	x		
208	13,5	35	31	26	1	1	x	3	3	x	x	-	2	x	3	x	159	
127	16,5	20	20	16	1	x	x	1	x	x	x	x	1	x	x	x		
1 137	14,2	148	68	99	12	1	x	22	7	x	x	3	8	x	-	x	161	
435	10,8	78	33	59	9	x	x	13	x	x	x	x	3	x	x	x		
102	6,2	29	48	18	5	2	x	9	7	x	x	-	1	x	2	x	162	
73	8,8	15	29	12	2	x	x	4	x	x	x	x	-	x	x	x		
82	6,3	27	26	14	4	1	x	1	1	x	x	1	-	x	1	x	163	
40	6,1	14	16	6	3	x	x	1	x	x	x	x	-	x	x	x		
137	7,7	48	7	9	3	-	x	11	1	x	x	3	-	x	1	x	168	
79	8,8	25	4	3	1	x	x	5	x	x	x	x	-	x	x	x		
209	17,3	32	39	26	2	-	x	2	3	x	x	1	-	x	-	x	172	
143	23,6	16	24	19	1	x	x	2	x	x	x	x	-	x	x	x		
561	4,2	332	144	190	19	2	x	42	20	x	x	6	11	x	2	x	173	
361	5,4	175	87	95	13	x	x	20	x	x	x	x	4	x	x	x		
734	3,9	446	237	427	32	9	x	57	27	x	x	14	16	x	9	x	177	
452	4,7	237	142	144	20	x	x	32	x	x	x	x	12	x	x	x		
164	11,7	34	98	11	2	-	x	4	4	x	x	1	-	x	1	x	179	
101	14,4	14	72	7	1	x	x	2	x	x	x	x	-	x	x	x		
7 754	7,8	2 428	1 538	1 767	145	47	x	390	216	x	x	56	75	x	29	x	Zus.	
4 633	9,2	1 260	954	919	85	x	x	217	x	x	x	x	45	x	x	x		
41 523	4,3	26 691	13 183	15 760	1 588	924	x	4 430	4 598	x	x	458	1 145	x	524	x	Lkr	
24 275	5,0	14 096	7 399	8 571	981	449	x	2 402	2 378	x	x	x	701	x	172	x		

Noch: 1. Ergebnisse der Landtagswahl 1998 nach

Schl. Nr	Gebiet	Stimmebe- rechtigte	Wähler	Art der Stimme	Ungültige Stimmen		Gültige Stimmen	Von den gültigen Stimmen entfielen auf							
		Nicht- wähler	Wahlbe- teiligung in %					CSU		SPD		GRÜNE		Sonstige	
		1	2		Anzahl	%	Anzahl	Anzahl	%	Anzahl	%	Anzahl	%	Anzahl	%

Noch: Unterfranken

672 Noch: Landkreis Bad Kissingen

145	Riedenberg	827 198	629 76,1	G E	11 2	0,9 0,3	1 247 627	847 411	67,9 65,6	207 105	16,6 16,7	34 19	2,7 3,0	159 92	12,8 14,7
149	Schondra, M	1 271 330	941 74,0	G E	35 13	1,9 1,4	1 847 928	1 146 570	62,0 61,4	227 115	12,3 12,4	140 75	7,6 8,1	334 168	18,1 18,1
155	Sulzthal, M	727 126	601 82,7	G E	19 9	1,6 1,5	1 183 592	640 318	54,1 53,7	340 168	28,7 28,4	65 36	5,5 6,1	138 70	11,7 11,8
157	Thundorf i.UFr.	861 189	672 78,0	G E	13 3	1,0 0,4	1 331 669	905 460	68,0 68,8	259 125	19,5 18,7	79 41	5,9 6,1	88 43	6,6 6,4
161	Wartmannsroth	1 855 443	1 412 76,1	G E	62 25	2,2 1,8	2 762 1 387	1 888 932	68,4 67,2	487 256	17,6 18,5	121 69	4,4 5,0	266 130	9,6 9,4
163	Wildflecken, M	2 667 856	1 811 67,9	G E	68 23	1,9 1,3	3 554 1 788	2 338 1 176	65,8 65,8	737 366	20,7 20,5	91 45	2,6 2,5	388 201	10,9 11,2
166	Zeitlofs, M	1 756 560	1 196 68,1	G E	20 2	0,8 0,2	2 372 1 194	1 229 584	51,8 48,9	618 306	26,1 25,6	95 51	4,0 4,3	430 253	18,1 21,2
	Zusammen	84 639 23 464	61 175 72,3	G E	1 820 609	1,5 1,0	120 522 60 562	72 074 35 556	59,8 58,7	27 718 14 078	23,0 23,2	5 909 3 147	4,9 5,2	14 821 7 781	12,3 12,8

673 Landkreis Rhön-Grabfeld

113	Aubstadt	621 200	421 67,8	G E	26 5	3,1 1,2	816 416	510 273	62,5 65,6	204 101	25,0 24,3	34 12	4,2 2,9	68 30	8,3 7,2
114	Bad Neustadt a.d.Saale, St	11 666 3 857	7 809 66,9	G E	194 49	1,2 0,6	15 423 7 759	8 923 4 431	57,9 57,1	3 721 1 941	24,1 25,0	1 029 577	6,7 7,4	1 750 810	11,3 10,4
116	Bastheim	1 740 466	1 274 73,2	G E	59 18	2,3 1,4	2 489 1 256	1 626 767	65,3 61,1	350 167	14,1 13,3	88 46	3,5 3,7	425 276	17,1 22,0
117	Bischofsheim a.d.Rhön, St	3 981 1 255	2 726 68,5	G E	102 24	1,9 0,9	5 350 2 702	3 594 1 897	67,2 70,2	1 057 440	19,8 16,3	142 78	2,7 2,9	557 287	10,4 10,6
123	Fladungen, St	1 911 423	1 488 77,9	G E	35 10	1,2 0,7	2 941 1 478	2 152 1 085	73,2 73,4	434 231	14,8 15,6	103 49	3,5 3,3	252 113	8,6 7,6
126	Großbardorf	696 162	534 76,7	G E	23 4	2,2 0,7	1 045 530	679 341	65,0 64,3	193 104	18,5 19,6	66 33	6,3 6,2	107 52	10,2 9,8
127	Großebstadt	963 202	761 79,0	G E	16 8	1,1 1,1	1 506 753	1 040 519	69,1 68,9	265 134	17,6 17,8	84 40	5,6 5,3	117 60	7,8 8,0
129	Hausen	576 145	431 74,8	G E	11 3	1,3 0,7	851 428	659 336	77,4 78,5	102 51	12,0 11,9	27 12	3,2 2,8	63 29	7,4 6,8
130	Hendungen	805 221	584 72,5	G E	8 4	0,7 0,7	1 160 580	811 399	69,9 68,8	185 95	15,9 16,4	49 24	4,2 4,1	115 62	9,9 10,7
131	Herbstadt	525 136	389 74,1	G E	16 6	2,1 1,5	762 383	532 262	69,8 68,4	118 61	15,5 15,9	37 18	4,9 4,7	75 42	9,8 11,0
133	Heustreu	1 004 256	748 74,5	G E	25 7	1,7 0,9	1 471 741	919 461	62,5 62,2	320 158	21,8 21,3	69 39	4,7 5,3	163 83	11,1 11,2
134	Höchheim	1 034 306	728 70,4	G E	15 5	1,0 0,7	1 441 723	957 484	66,4 66,9	253 131	17,6 18,1	136 64	9,4 8,9	95 44	6,6 6,1
135	Hohenroth	2 602 869	1 733 66,6	G E	44 10	1,3 0,6	3 422 1 723	2 152 1 083	62,9 62,9	658 333	19,2 19,3	227 123	6,6 7,1	385 184	11,3 10,7
136	Hollstadt	1 241 294	947 76,3	G E	29 9	1,5 1,0	1 865 938	1 351 674	72,4 71,9	279 137	15,0 14,6	94 46	5,0 4,9	141 81	7,6 8,6
141	Bad Königshofen i.Grabfeld, St	4 793 1 494	3 299 68,8	G E	74 20	1,1 0,6	6 524 3 279	4 136 2 098	63,4 64,0	1 299 673	19,9 20,5	410 165	6,3 5,0	679 343	10,4 10,5
142	Mellrichstadt, St	4 817 1 359	3 458 71,8	G E	85 31	1,2 0,9	6 831 3 427	4 284 2 083	62,7 60,8	1 423 741	20,8 21,6	332 168	4,9 4,9	792 435	11,6 12,7
146	Niederlauer	1 298 453	845 65,1	G E	13 -	0,8 -	1 677 845	1 126 567	67,1 67,1	301 150	17,9 17,8	95 53	5,7 6,3	155 75	9,2 8,9
147	Nordheim v.d.Rhön	961 271	690 71,8	G E	32 13	2,3 1,9	1 348 677	823 434	61,1 64,1	244 127	18,1 18,8	35 18	2,6 2,7	246 98	18,2 14,5
149	Oberelsbach, M	2 243 687	1 556 69,4	G E	42 14	1,3 0,9	3 070 1 542	2 285 1 149	74,4 74,5	393 188	12,8 12,2	62 31	2,0 2,0	330 174	10,7 11,3
151	Oberstreu	1 205 302	903 74,9	G E	17 8	0,9 0,9	1 789 895	1 234 600	69,0 67,0	347 186	19,4 20,8	72 32	4,0 3,6	136 77	7,6 8,6

G = Gesamtstimmen. E = Erststimmen.

Regierungsbezirken, Kreisen und Gemeinden

Von den gültigen Stimmen entfielen auf																	Schl. Nr.
davon																	
FR. WÄHLER	REP	ödp	F.D.P.	BP	BFB	FBÜ	NPD	PBC	ASP	"6. PAR- TEI"	NATUR- GESETZ	STATT Partei	Fr. Franken	DKP	HP		
Anzahl	%	Anzahl															
15	16	17	18	19	20	21	22	23	24	25	26	27	28	29	30	31	
Noch: Unterfranken																	672
72	5,8	42	14	10	8	3	2	5	3	x	x	x	x	x	x	x	145
54	8,6	20	5	5	4	1	1	2	x	x	x	x	x	x	x	x	149
70	3,8	179	31	17	8	1	-	6	22	x	x	x	x	x	x	x	155
48	5,2	91	14	8	4	-	-	3	x	x	x	x	x	x	x	x	157
43	3,6	62	19	7	2	3	2	-	-	x	x	x	x	x	x	x	161
20	3,4	34	9	2	1	3	1	-	x	x	x	x	x	x	x	x	163
23	1,7	51	2	3	1	1	3	3	1	x	x	x	x	x	x	x	166
14	2,1	24	-	1	1	-	2	1	x	x	x	x	x	x	x	x	Zus.
70	2,5	121	15	30	14	8	1	4	3	x	x	x	x	x	x	x	673
36	2,6	57	7	17	8	3	1	1	x	x	x	x	x	x	x	x	113
101	2,8	142	80	29	9	5	2	13	7	x	x	x	x	x	x	x	114
81	4,5	70	24	12	6	3	1	4	x	x	x	x	x	x	x	x	116
151	6,4	156	24	52	3	16	6	12	10	x	x	x	x	x	x	x	117
122	10,2	75	12	22	2	11	2	7	x	x	x	x	x	x	x	x	123
4 074	3,4	6 170	1 009	2 052	284	432	183	398	219	x	x	x	x	x	x	x	126
2 409	4,0	3 029	472	1 152	158	276	93	192	x	x	x	x	x	x	x	x	127
20	2,5	34	7	3	2	-	-	1	1	x	x	x	x	x	x	x	129
12	2,9	14	3	1	-	-	-	x	x	x	x	x	x	x	x	x	130
762	4,9	545	144	191	22	25	18	27	16	x	x	x	x	x	x	x	131
387	5,0	238	77	73	15	11	9	x	x	x	x	x	x	x	x	x	133
311	12,5	64	26	23	-	-	-	1	-	x	x	x	x	x	x	x	134
222	17,7	25	18	11	-	-	-	x	x	x	x	x	x	x	x	x	135
159	3,0	265	41	51	11	13	6	6	5	x	x	x	x	x	x	x	136
89	3,3	133	21	24	7	8	5	x	x	x	x	x	x	x	x	x	141
129	4,4	74	13	24	-	1	1	6	4	x	x	x	x	x	x	x	142
56	3,8	34	9	14	-	-	-	x	x	x	x	x	x	x	x	x	146
43	4,1	43	4	10	3	2	1	-	1	x	x	x	x	x	x	x	147
21	4,0	24	1	5	-	1	-	x	x	x	x	x	x	x	x	x	149
40	2,7	47	8	8	3	1	4	1	5	x	x	x	x	x	x	x	151
26	3,5	23	5	2	2	1	1	x	x	x	x	x	x	x	x	x	
33	3,9	24	1	2	-	-	-	3	-	x	x	x	x	x	x	x	
15	3,5	12	-	2	-	-	-	x	x	x	x	x	x	x	x	x	
30	2,6	59	5	10	4	-	1	5	1	x	x	x	x	x	x	x	
17	2,9	31	4	5	4	-	1	x	x	x	x	x	x	x	x	x	
38	5,0	23	-	5	6	-	1	2	-	x	x	x	x	x	x	x	
22	5,7	13	-	2	4	-	1	x	x	x	x	x	x	x	x	x	
80	5,4	48	18	12	-	-	3	2	-	x	x	x	x	x	x	x	
47	6,3	21	9	5	-	-	1	x	x	x	x	x	x	x	x	x	
26	1,8	48	8	10	1	-	1	-	1	x	x	x	x	x	x	x	
14	1,9	21	4	3	1	-	1	x	x	x	x	x	x	x	x	x	
118	3,4	183	39	27	6	-	6	-	6	x	x	x	x	x	x	x	
66	3,8	82	21	9	2	-	4	x	x	x	x	x	x	x	x	x	
58	3,1	51	15	10	6	-	-	1	-	x	x	x	x	x	x	x	
43	4,6	24	7	4	3	-	-	x	x	x	x	x	x	x	x	x	
229	3,5	259	57	70	15	15	12	17	5	x	x	x	x	x	x	x	
126	3,8	125	29	37	8	8	10	x	x	x	x	x	x	x	x	x	
332	4,9	224	87	85	14	5	13	22	10	x	x	x	x	x	x	x	
192	5,6	111	69	45	8	2	8	x	x	x	x	x	x	x	x	x	
39	2,3	81	12	9	5	6	1	2	-	x	x	x	x	x	x	x	
20	2,4	40	6	3	2	3	1	x	x	x	x	x	x	x	x	x	
169	12,5	51	11	10	1	-	1	1	2	x	x	x	x	x	x	x	
62	9,2	25	7	4	-	-	-	x	x	x	x	x	x	x	x	x	
134	4,4	139	26	16	3	2	4	3	3	x	x	x	x	x	x	x	
89	5,8	62	12	7	1	-	3	x	x	x	x	x	x	x	x	x	
75	4,2	29	9	10	1	-	2	5	5	x	x	x	x	x	x	x	
48	5,4	14	7	6	1	-	1	x	x	x	x	x	x	x	x	x	

Noch: 1. Ergebnisse der Landtagswahl 1998 nach

Schl. Nr.	Gebiet	Stimme- berechtigte	Wähler	Art der Stimme	Ungültige Stimmen		Gültige Stimmen	Von den gültigen Stimmen entfielen auf							
		Nicht- wähler	Wahlbe- teiligung in %					CSU		SPD		GRÜNE		Sonstige	
					Anzahl	%	Anzahl	Anzahl	%	Anzahl	%	Anzahl	%	Anzahl	%
		1	2		3	4	5	6	7	8	9	10	11	12	13

Noch: Unterfranken

673 Noch: Landkreis Rhön-Grabfeld

153	Ostheim v.d.Rhön, St	2 929 884	2 045 69,8	G E	103 22	2,5 1,1	3 987 2 023	1 941 983	48,7 48,6	1 360 692	34,1 34,2	188 90	4,7 4,4	498 258	12,5 12,8
156	Rödelmaier	705 245	460 65,2	G E	18 5	2,0 1,1	902 455	436 215	48,3 47,3	263 137	29,2 30,1	78 41	8,6 9,0	125 62	13,9 13,6
160	Saal a.d.Saale, M	1 270 387	883 69,5	G E	29 7	1,6 0,8	1 737 876	1 100 564	63,3 64,4	352 174	20,3 19,9	132 56	7,6 6,4	153 82	8,8 9,4
161	Salz	1 546 450	1 096 70,9	G E	22 5	1,0 0,5	2 170 1 091	1 288 647	59,4 59,3	497 262	22,9 24,0	190 99	8,8 9,1	195 83	9,0 7,6
162	Sandberg	2 224 764	1 460 65,6	G E	59 10	2,0 0,7	2 861 1 450	1 965 1 023	68,7 70,6	606 281	21,2 19,4	53 29	1,9 2,0	237 117	8,3 8,1
163	Schönau a.d.Brend	1 093 309	784 71,7	G E	20 7	1,3 0,9	1 548 777	1 083 547	70,0 70,4	240 114	15,5 14,7	88 47	5,7 6,0	137 69	8,9 8,9
167	Sondheim v.d.Rhön	901 300	601 66,7	G E	40 11	3,3 1,8	1 162 590	709 361	61,0 61,2	273 139	23,5 23,6	29 14	2,5 2,4	151 76	13,0 12,9
170	Stockheim	898 305	593 66,0	G E	16 4	1,4 0,7	1 169 588	719 358	61,5 60,9	285 141	24,4 24,0	25 10	2,1 1,7	140 79	12,0 13,4
171	Strahlungen	723 211	512 70,8	G E	9 3	0,9 0,6	1 015 509	682 338	67,2 66,4	177 88	17,4 17,3	41 20	4,0 3,9	115 63	11,3 12,4
172	Sulzdorf a.d.Lederhecke	1 022 300	722 70,6	G E	23 6	1,6 0,8	1 421 716	813 418	57,2 58,4	332 167	23,4 23,3	64 31	4,5 4,3	212 100	14,9 14,0
173	Sulzfeld	1 306 305	1 001 76,6	G E	28 11	1,4 1,1	1 974 990	1 309 658	66,3 66,5	429 215	21,7 21,7	66 29	3,3 2,9	170 88	8,6 8,9
174	Trappstadt, M	837 224	613 73,2	G E	17 5	1,4 0,8	1 209 608	928 469	76,8 77,1	183 94	15,1 15,5	21 8	1,7 1,3	77 37	6,4 6,1
175	Unsleben	708 140	568 80,2	G E	19 4	1,7 0,7	1 117 564	778 395	69,7 70,0	156 75	14,0 13,3	106 50	9,5 8,9	77 44	6,9 7,8
182	Willmars	511 164	347 67,9	G E	16 4	2,3 1,2	678 343	282 140	41,6 40,8	264 137	38,9 39,9	38 16	5,6 4,7	94 50	13,9 14,6
183	Wollbach	1 012 250	762 75,3	G E	25 3	1,6 0,4	1 499 759	1 038 524	69,2 69,0	254 123	16,9 16,2	107 59	7,1 7,8	100 53	6,7 7,0
184	Wülfershausen a.d.Saale	1 152 335	817 70,9	G E	14 2	0,9 0,2	1 620 815	1 121 557	69,2 68,3	245 127	15,1 15,6	112 58	6,9 7,1	142 73	8,8 9,0
186	Burglauer	1 245 352	893 71,7	G E	26 4	1,5 0,4	1 760 889	1 162 577	66,0 64,9	285 143	16,2 16,1	110 60	6,3 6,7	203 109	11,5 12,5
	Zusammen	64 764 19 283	45 481 70,2	G E	1 350 361	1,5 0,8	89 610 45 118	57 147 28 717	63,8 63,6	18 347 9 258	20,5 20,5	4 639 2 345	5,2 5,2	9 477 4 798	10,6 10,6

674 Landkreis Haßberge

111	Aidhausen	1 482 373	1 109 74,8	G E	32 17	1,4 1,5	2 186 1 092	1 356 663	62,0 60,7	513 261	23,5 23,9	74 39	3,4 3,6	243 129	11,1 11,8
118	Breitbrunn	787 206	581 73,8	G E	17 8	1,5 1,4	1 145 573	663 300	57,9 52,4	308 171	26,9 29,8	55 32	4,8 5,6	119 70	10,4 12,2
120	Bundorf	810 181	629 77,7	G E	24 10	1,9 1,6	1 234 619	759 377	61,5 60,9	269 142	21,8 22,9	39 19	3,2 3,1	167 81	13,5 13,1
121	Burgpreppach, M	1 183 338	845 71,4	G E	30 7	1,8 0,8	1 660 838	823 406	49,6 48,4	405 211	24,4 25,2	41 17	2,5 2,0	391 204	23,6 24,3
129	Ebelsbach	3 115 800	2 315 74,3	G E	68 27	1,5 1,2	4 562 2 288	2 543 1 136	55,7 49,7	1 451 850	31,8 37,2	176 83	3,9 3,6	392 219	8,6 9,6
130	Ebern, St	5 831 1 522	4 309 73,9	G E	122 39	1,4 0,9	8 496 4 270	4 625 2 319	54,4 54,3	2 408 1 232	28,3 28,9	334 150	3,9 3,5	1 129 569	13,3 13,3
133	Eltmann, St	4 193 1 176	3 017 72,0	G E	119 38	2,0 1,3	5 915 2 979	3 211 1 513	54,3 50,8	1 821 1 010	30,8 33,9	247 122	4,2 4,1	636 334	10,8 11,2
139	Gädheim	980 227	753 76,8	G E	21 7	1,4 0,9	1 485 746	797 386	53,7 51,7	413 217	27,8 29,1	58 30	3,9 4,0	217 113	14,6 15,1
147	Haßfurt, St	9 794 3 036	6 758 69,0	G E	214 64	1,6 0,9	13 302 6 694	7 190 3 376	54,1 50,4	4 202 2 383	31,6 35,6	635 281	4,8 4,2	1 275 654	9,6 9,8
149	Hofheim i.UFr., St	4 144 1 179	2 965 71,5	G E	99 38	1,7 1,3	5 831 2 927	3 189 1 528	54,7 52,2	1 620 873	27,8 29,8	270 133	4,6 4,5	752 393	12,9 13,4

G = Gesamtstimmen. E = Erststimmen.

Von den gültigen Stimmen entfielen auf																	Schl. Nr.
davon																	
FR. WÄHLER	REP	ödp	F.D.P.	BP	BFB	FBU	NPD	PBC	ASP	"6. PAR- TEI"	NATUR- GESETZ	STATT Partei	Fr. Franken	DKP	HP		
Anzahl	%	Anzahl															
15	16	17	18	19	20	21	22	23	24	25	26	27	28	29	30	31	
Noch: Unterfranken																	
216	5,4	140	68	51	2	6	4	2	9	x	x	x	x	x	x	673	
99	4,9	66	58	29	1	3	2	x	x	x	x	x	x	x	x	153	
36	4,0	63	11	12	-	-	-	1	2	x	x	x	x	x	x	156	
22	4,8	30	5	5	-	-	-	x	x	x	x	x	x	x	x	x	
50	2,9	52	18	25	5	1	1	1	-	x	x	x	x	x	x	160	
33	3,8	23	11	12	2	-	1	x	x	x	x	x	x	x	x	x	
87	4,0	64	15	17	1	7	2	-	2	x	x	x	x	x	x	161	
41	3,8	25	8	4	-	3	2	x	x	x	x	x	x	x	x	x	
35	1,2	155	18	14	5	1	4	1	4	x	x	x	x	x	x	162	
19	1,3	75	8	9	3	1	2	x	x	x	x	x	x	x	x	x	
48	3,1	56	10	15	3	-	-	2	3	x	x	x	x	x	x	163	
29	3,7	25	6	7	2	-	-	x	x	x	x	x	x	x	x	x	
74	6,4	38	16	13	1	-	1	2	6	x	x	x	x	x	x	167	
35	5,9	16	14	10	1	-	-	x	x	x	x	x	x	x	x	x	
56	4,8	35	17	22	2	-	4	1	3	x	x	x	x	x	x	170	
35	6,0	16	12	13	1	-	2	x	x	x	x	x	x	x	x	x	
48	4,7	43	7	5	2	3	5	2	-	x	x	x	x	x	x	171	
30	5,9	21	5	2	-	2	3	x	x	x	x	x	x	x	x	x	
84	5,9	65	8	42	6	1	1	4	1	x	x	x	x	x	x	172	
47	6,6	31	4	14	2	1	1	x	x	x	x	x	x	x	x	x	
51	2,6	71	21	21	3	1	1	1	-	x	x	x	x	x	x	173	
28	2,8	36	11	10	1	1	1	1	x	x	x	x	x	x	x	x	
15	1,2	43	3	10	2	1	2	-	1	x	x	x	x	x	x	174	
6	1,0	18	2	7	1	1	2	x	x	x	x	x	x	x	x	x	
35	3,1	24	5	11	-	-	-	-	2	x	x	x	x	x	x	175	
26	4,6	12	2	4	-	-	-	x	x	x	x	x	x	x	x	x	
24	3,5	40	13	13	-	-	-	-	4	x	x	x	x	x	x	182	
12	3,5	17	11	10	-	-	-	x	x	x	x	x	x	x	x	x	
50	3,3	31	8	6	2	1	1	-	1	x	x	x	x	x	x	183	
33	4,3	11	3	3	1	1	1	x	x	x	x	x	x	x	x	x	
58	3,6	50	16	12	1	2	2	1	-	x	x	x	x	x	x	184	
35	4,3	21	9	6	1	-	1	x	x	x	x	x	x	x	x	x	
58	3,3	91	19	14	4	4	5	7	1	x	x	x	x	x	x	186	
35	3,9	46	12	9	2	3	2	x	x	x	x	x	x	x	x	x	
3 850	4,3	3 352	804	889	142	98	108	130	104	x	x	x	x	x	x	Zus.	
2 139	4,7	1 561	490	416	76	50	66	x	x	x	x	x	x	x	x	x	
674																	
34	1,6	87	57	44	9	7	2	2	1	x	x	x	x	x	x	111	
20	1,8	44	30	21	7	6	1	x	x	x	x	x	x	x	x	x	
58	5,1	28	8	13	9	1	1	1	-	x	x	x	x	x	x	118	
34	5,9	16	5	7	7	-	1	x	x	x	x	x	x	x	x	x	
45	3,6	34	30	50	5	1	1	-	1	x	x	x	x	x	x	120	
24	3,9	18	17	17	4	1	-	x	x	x	x	x	x	x	x	x	
204	12,3	84	20	57	10	-	5	9	2	x	x	x	x	x	x	121	
112	13,4	47	13	22	7	-	3	x	x	x	x	x	x	x	x	x	
125	2,7	92	79	56	13	10	6	8	3	x	x	x	x	x	x	129	
71	3,1	50	48	29	10	6	5	x	x	x	x	x	x	x	x	x	
509	6,0	162	94	285	29	6	11	19	14	x	x	x	x	x	x	130	
329	7,7	86	50	77	18	3	6	x	x	x	x	x	x	x	x	x	
181	3,1	254	94	55	11	12	6	20	3	x	x	x	x	x	x	133	
93	3,1	144	53	27	8	5	4	x	x	x	x	x	x	x	x	x	
18	1,2	100	41	19	5	4	24	3	3	x	x	x	x	x	x	139	
8	1,1	47	23	9	3	3	20	x	x	x	x	x	x	x	x	x	
181	1,4	458	277	212	37	39	35	14	22	x	x	x	x	x	x	147	
92	1,4	221	163	110	25	21	22	x	x	x	x	x	x	x	x	x	
113	1,9	238	91	233	18	20	26	8	5	x	x	x	x	x	x	149	
64	2,2	111	53	122	13	16	14	x	x	x	x	x	x	x	x	x	

Noch: 1. Ergebnisse der Landtagswahl 1998 nach

Schl. Nr.	Gebiet	Stimmbe- rechtigte	Wähler	Art der Stimme	Ungültige Stimmen		Gültige Stimmen		Von den gültigen Stimmen entfielen auf							
		Nicht- wähler	Wahlbe- teiligung in %						CSU		SPD		GRÜNE		Sonstige	
									Anzahl	%	Anzahl	%	Anzahl	%	Anzahl	%
					Anzahl	%	Anzahl	%								
		1	2	3	4	5	6	7	8	9	10	11	12	13	14	

Noch: Unterfranken

674 Noch: Landkreis Haßberge

153	Riedbach	1 388 394	994 71,6	G E	25 9	1,3 0,9	1 963 985		1 269 602	64,6 61,1	406 229	20,7 23,2	65 34	3,3 3,5	223 120	11,4 12,2
159	Oberaurach	3 116 862	2 254 72,3	G E	89 21	2,0 0,9	4 419 2 233		2 268 1 076	51,3 48,2	1 380 746	31,2 33,4	164 72	3,7 3,2	607 339	13,7 15,2
160	Kirchlauter	1 118 324	794 71,0	G E	16 8	1,0 1,0	1 572 786		894 418	56,9 53,2	470 252	29,9 32,1	82 50	5,2 6,4	126 66	8,0 8,4
163	Knetzgau	4 771 1 420	3 351 70,2	G E	119 30	1,8 0,9	6 583 3 321		4 070 1 926	61,8 58,0	1 467 857	22,3 25,8	198 93	3,0 2,8	848 445	12,9 13,4
164	Königsberg i.Bay., St	3 009 834	2 175 72,3	G E	76 30	1,7 1,4	4 274 2 145		1 798 872	42,1 40,7	1 569 816	36,7 38,0	267 135	6,2 6,3	640 322	15,0 15,0
171	Maroldsweisach, M	3 016 795	2 221 73,6	G E	59 18	1,3 0,8	4 381 2 203		1 836 897	41,9 40,7	1 956 1 024	44,6 46,5	142 64	3,2 2,9	447 218	10,2 9,9
180	Theres	2 118 484	1 634 77,1	G E	61 20	1,9 1,2	3 207 1 614		1 797 851	56,0 52,7	922 508	28,7 31,5	133 67	4,1 4,2	355 188	11,1 11,6
184	Pfarrweisach	1 217 347	870 71,5	G E	29 10	1,7 1,1	1 711 860		945 492	55,2 57,2	392 208	22,9 24,2	69 34	4,0 4,0	305 126	17,8 14,7
187	Rauhenebrach	2 413 637	1 776 73,6	G E	134 35	3,8 2,0	3 418 1 741		2 062 1 019	60,3 58,5	647 366	18,9 21,0	106 50	3,1 2,9	603 306	17,6 17,6
190	Rentweinsdorf, M	1 148 190	958 83,4	G E	33 5	1,7 0,5	1 883 953		1 078 666	57,2 68,8	449 191	23,8 20,0	44 14	2,3 1,5	312 92	16,6 9,7
195	Sand a.Main	2 312 654	1 658 71,7	G E	43 14	1,3 0,8	3 271 1 643		1 912 919	58,5 55,9	893 489	27,3 29,8	104 47	3,2 2,9	362 188	11,1 11,4
201	Stettfeld	922 230	692 75,1	G E	16 8	1,2 1,2	1 368 684		795 376	58,1 55,0	378 207	27,6 30,3	50 22	3,7 3,2	145 79	10,6 11,5
210	Untermmerzbach	1 383 423	960 69,4	G E	28 7	1,5 0,7	1 892 953		852 425	45,0 44,6	593 299	31,3 31,4	183 106	9,7 11,1	264 123	14,0 12,9
219	Wonfurt	1 411 300	1 111 78,7	G E	50 17	2,3 1,5	2 172 1 094		1 311 626	60,4 57,2	500 277	23,0 25,3	106 51	4,9 4,7	255 140	11,7 12,8
221	Zeil a.Main, St	4 668 1 225	3 443 73,8	G E	117 29	1,7 0,8	6 751 3 405		3 262 1 521	48,3 44,7	1 973 1 031	29,2 30,3	282 130	4,2 3,8	1 234 723	18,3 21,2
223	Ermershausen	464 100	364 78,4	G E	7 1	1,0 0,3	721 363		474 243	65,7 66,9	125 62	17,3 17,1	27 13	3,7 3,6	95 45	13,2 12,4
	Zusammen	66 793 18 257	48 536 72,7	G E	1 648 517	1,7 1,1	95 402 48 009		51 779 24 923	54,3 51,9	27 530 14 912	28,9 31,1	3 951 1 888	4,1 3,9	12 142 6 286	12,7 13,1

675 Landkreis Kitzingen

111	Abtswind, M	618 156	462 74,8	G E	9 3	1,0 0,6	915 459		514 232	56,2 50,5	185 103	20,2 22,4	22 10	2,4 2,2	194 114	21,2 24,8
112	Albertshofen	1 582 450	1 132 71,6	G E	24 9	1,1 0,8	2 240 1 123		1 077 503	48,1 44,8	803 437	35,8 38,9	79 35	3,5 3,1	281 148	12,5 13,2
113	Biebelried	888 256	632 71,2	G E	15 4	1,2 0,6	1 249 628		697 336	55,8 53,5	273 150	21,9 23,9	56 23	4,5 3,7	223 119	17,9 18,9
114	Buchbrunn	754 233	521 69,1	G E	10 2	1,0 0,4	1 032 519		465 217	45,1 41,8	383 203	37,1 39,1	42 18	4,1 3,5	142 81	13,8 15,6
116	Castell	624 152	472 75,6	G E	6 2	0,6 0,4	938 470		491 215	52,3 45,7	146 82	15,6 17,4	34 16	3,6 3,4	267 157	28,5 33,4
117	Dettelbach, St	5 270 1 554	3 716 70,5	G E	90 28	1,2 0,8	7 342 3 688		3 628 1 698	49,4 46,0	2 209 1 214	30,1 32,9	334 134	4,5 3,6	1 171 642	15,9 17,4
127	Geiselwind, M	1 703 505	1 198 70,3	G E	24 4	1,0 0,3	2 372 1 194		1 434 670	60,5 56,1	495 290	20,9 24,3	59 27	2,5 2,3	384 207	16,2 17,3
131	Großlangheim, M	1 084 286	798 73,6	G E	23 10	1,4 1,3	1 573 788		817 375	51,9 47,6	416 228	26,4 28,9	65 26	4,1 3,3	275 159	17,5 20,2
139	Ipshofen, St	3 371 817	2 554 75,8	G E	75 26	1,5 1,0	5 032 2 528		2 821 1 360	56,1 53,8	992 542	19,7 21,4	153 62	3,0 2,5	1 066 564	21,2 22,3
141	Kitzingen, GKSt	15 206 5 375	9 831 64,7	G E	276 98	1,4 1,0	19 380 9 730		9 328 4 436	48,1 45,6	6 626 3 604	34,2 37,0	985 410	5,1 4,2	2 441 1 280	12,6 13,2
142	Kleinlangheim, M	1 255 299	956 76,2	G E	21 8	1,1 0,8	1 891 948		873 403	46,2 42,5	658 359	34,8 37,9	80 31	4,2 3,3	280 155	14,8 16,4

G = Gesamtstimmen. E = Erststimmen.

674
153
159
160
163
164
171
180
184
187
190
195
201
210
219
221
223
Zus.
675
111
112
113
114
116
117
127
131
139
141
142

Noch: 1. Ergebnisse der Landtagswahl 1998 nach

Schl. Nr.	Gebiet	Stimmbe- rechtigte	Wähler	Art der Stimme	Ungültige Stimmen		Gültige Stimmen	Von den gültigen Stimmen entfielen auf							
		Nicht- wähler	Wahlbe- teiligung in %					CSU		SPD		GRÜNE		Sonstige	
					Anzahl	%	Anzahl	Anzahl	%	Anzahl	%	Anzahl	%		
		1	2	3	4	5	6	7	8	9	10	11	12	13	14

Noch: Unterfranken

675 Noch: Landkreis Kitzingen

144	Mainbernheim, St	1 822 489	1 333 73,2	G E	40 13	1,5 1,0	2 626 1 320	1 018 487	38,8 36,9	1 073 570	40,9 43,2	101 42	3,8 3,2	434 221	16,5 16,7
146	Mainstockheim	1 385 314	1 071 77,3	G E	30 3	1,4 0,3	2 112 1 068	663 299	31,4 28,0	848 463	40,2 43,4	88 33	4,2 3,1	513 273	24,3 25,6
147	Marktbreit, St	2 886 850	2 036 70,5	G E	47 18	1,2 0,9	4 025 2 018	1 872 900	46,5 44,6	1 317 727	32,7 36,0	246 89	6,1 4,4	590 302	14,7 15,0
148	Markt Einersheim, M	932 284	648 69,5	G E	24 6	1,9 0,9	1 272 642	535 244	42,1 38,0	458 248	36,0 38,6	58 24	4,6 3,7	221 126	17,4 19,6
149	Marktsteft, St	1 271 413	858 67,5	G E	19 3	1,1 0,3	1 697 855	811 387	47,8 45,3	499 260	29,4 30,4	49 19	2,9 2,2	338 189	19,9 22,1
150	Martinsheim	799 177	622 77,8	G E	8 3	0,6 0,5	1 236 619	663 318	53,6 51,4	246 144	19,9 23,3	83 32	6,7 5,2	244 125	19,7 20,2
155	Nordheim a.Main	768 144	624 81,3	G E	9 3	0,7 0,5	1 239 621	732 270	59,1 43,5	80 38	6,5 6,1	17 8	1,4 1,3	410 305	33,1 49,1
156	Obernreit, M	1 336 341	995 74,5	G E	22 5	1,1 0,5	1 965 990	823 411	41,9 41,5	825 439	42,0 44,3	119 46	6,1 4,6	198 94	10,1 9,5
158	Prichsenstadt, St	2 342 648	1 694 72,3	G E	42 15	1,2 0,9	3 346 1 679	1 820 836	54,4 49,8	900 498	26,9 29,7	107 52	3,2 3,1	519 293	15,5 17,5
161	Rödelsee	1 122 277	845 75,3	G E	18 9	1,1 1,1	1 671 835	826 374	49,4 44,8	385 213	23,0 25,5	74 29	4,4 3,5	386 219	23,1 26,2
162	Rüdenhausen, M	609 183	426 70,0	G E	8 1	0,9 0,2	844 425	420 197	49,8 46,4	195 105	23,1 24,7	19 10	2,3 2,4	210 113	24,9 26,6
165	Schwarzach a.Main, M	2 545 628	1 917 75,3	G E	62 21	1,6 1,1	3 772 1 896	2 356 1 097	62,5 57,9	727 391	19,3 20,6	148 72	3,9 3,8	541 336	14,3 17,7
166	Segnitz	651 195	456 70,0	G E	12 3	1,3 0,7	900 453	394 185	43,8 40,8	347 189	38,6 41,7	31 12	3,4 2,6	128 67	14,2 14,8
167	Seinsheim, M	870 233	637 73,2	G E	26 8	2,0 1,3	1 248 629	754 358	60,4 56,9	213 119	17,1 18,9	81 39	6,5 6,2	200 113	16,0 18,0
169	Sommerach	974 119	855 87,8	G E	37 9	2,2 1,1	1 673 846	809 292	48,4 34,5	177 84	10,6 9,9	34 13	2,0 1,5	653 457	39,0 54,0
170	Sulzfeld a.Main	999 241	758 75,9	G E	15 4	1,0 0,5	1 501 754	850 383	56,6 50,8	353 198	23,5 26,3	68 29	4,5 3,8	230 144	15,3 19,1
174	Volkach, St	6 916 1 919	4 997 72,3	G E	107 44	1,1 0,9	9 887 4 953	5 434 2 491	55,0 50,3	2 098 1 086	21,2 21,9	454 196	4,6 4,0	1 901 1 180	19,2 23,8
177	Wiesenbronn	715 171	544 76,1	G E	9 3	0,8 0,6	1 079 541	502 205	46,5 37,9	357 200	33,1 37,0	36 20	3,3 3,7	184 116	17,1 21,4
178	Wiesentheid, M	3 325 885	2 440 73,4	G E	52 24	1,1 1,0	4 828 2 416	2 507 1 187	51,9 49,1	1 103 606	22,8 25,1	222 90	4,6 3,7	996 533	20,6 22,1
179	Willanzheim, M	1 161 306	855 73,6	G E	20 7	1,2 0,8	1 690 848	1 053 493	62,3 58,1	268 157	15,9 18,5	53 21	3,1 2,5	316 177	18,7 20,9
	Zusammen	65 783 18 900	46 883 71,3	G E	1 180 396	1,3 0,8	92 575 46 483	46 987 21 859	50,8 47,0	25 655 13 947	27,7 30,0	3 997 1 668	4,3 3,6	15 936 9 009	17,2 19,4

676 Landkreis Miltenberg

111	Altenbuch	1 014 361	653 64,4	G E	30 10	2,3 1,5	1 276 643	700 379	54,9 58,9	260 114	20,4 17,7	21 11	1,6 1,7	295 139	23,1 21,6
112	Amorbach, St	3 209 944	2 265 70,6	G E	83 24	1,8 1,1	4 447 2 241	2 447 1 228	55,0 54,8	1 307 664	29,4 29,6	210 118	4,7 5,3	483 231	10,9 10,3
116	Bürgstadt, M	3 198 776	2 422 75,7	G E	65 16	1,3 0,7	4 779 2 406	2 381 1 190	49,8 49,5	1 420 734	29,7 30,5	330 172	6,9 7,1	648 310	13,6 12,9
117	Collenberg	1 853 583	1 270 68,5	G E	31 13	1,2 1,0	2 509 1 257	1 372 692	54,7 55,1	699 357	27,9 28,4	67 35	2,7 2,8	371 173	14,8 13,8
118	Dorfprozelten	1 447 353	1 094 75,6	G E	42 18	1,9 1,6	2 146 1 076	1 021 530	47,6 49,3	674 343	31,4 31,9	66 36	3,1 3,3	385 167	17,9 15,5
119	Eichenbühl	2 086 599	1 487 71,3	G E	47 11	1,6 0,7	2 927 1 476	1 835 935	62,7 63,3	740 376	25,3 25,5	96 46	3,3 3,1	256 119	8,7 8,1
121	Elsenfeld, M	5 583 1 685	3 898 69,8	G E	95 26	1,2 0,7	7 701 3 872	4 083 2 090	53,0 54,0	2 024 1 051	26,3 27,1	453 229	5,9 5,9	1 141 502	14,8 13,0

Von den gültigen Stimmen entfielen auf																	Schl. Nr.
davon																	
FR. WÄHLER		REP	ödp	F.D.P.	BP	BFB	FBU	NPD	PBC	ASP	"6. PAR- TEI"	NATUR- GESETZ	STATT Partei	Fr. Franken	DKP	HP	
Anzahl	%	Anzahl															
15	16	17	18	19	20	21	22	23	24	25	26	27	28	29	30	31	
Noch: Unterfranken																	
210	8,0	100	38	43	12	8	-	21	2	x	x	x	x	x	x	x	675
120	9,1	44	20	17	6	5	-	9	x	x	x	x	x	x	x	x	144
282	13,4	125	39	33	3	6	6	7	12	x	x	x	x	x	x	x	146
163	15,3	57	22	20	1	3	2	5	x	x	x	x	x	x	x	x	
208	5,2	187	56	84	8	7	5	29	6	x	x	x	x	x	x	x	147
113	5,6	90	31	44	6	3	1	14	x	x	x	x	x	x	x	x	
98	7,7	49	47	11	1	3	5	6	1	x	x	x	x	x	x	x	148
58	9,0	24	32	6	1	2	3	-	x	x	x	x	x	x	x	x	
167	9,8	82	26	33	2	-	2	20	6	x	x	x	x	x	x	x	149
103	12,0	38	17	18	2	-	1	10	x	x	x	x	x	x	x	x	
111	9,0	55	42	19	7	2	3	5	-	x	x	x	x	x	x	x	150
61	9,9	21	23	12	3	1	2	2	x	x	x	x	x	x	x	x	
280	22,6	52	30	39	6	1	1	-	1	x	x	x	x	x	x	x	155
232	37,4	27	15	30	1	-	-	-	x	x	x	x	x	x	x	x	
65	3,3	52	24	36	4	6	3	5	3	x	x	x	x	x	x	x	156
34	3,4	21	13	16	4	1	2	3	x	x	x	x	x	x	x	x	
253	7,6	133	47	55	6	4	10	6	5	x	x	x	x	x	x	x	158
149	8,9	72	25	35	3	1	3	5	x	x	x	x	x	x	x	x	
230	13,8	42	53	26	8	2	5	12	8	x	x	x	x	x	x	x	161
138	16,5	23	30	17	5	-	2	4	x	x	x	x	x	x	x	x	
125	14,8	54	7	13	5	2	1	1	2	x	x	x	x	x	x	x	162
69	16,2	25	6	8	3	1	-	1	x	x	x	x	x	x	x	x	
215	5,7	174	52	69	6	4	10	10	1	x	x	x	x	x	x	x	165
161	8,5	82	28	53	3	2	3	4	x	x	x	x	x	x	x	x	
40	4,4	33	15	36	-	1	-	3	-	x	x	x	x	x	x	x	166
23	5,1	14	9	19	-	-	-	2	x	x	x	x	x	x	x	x	
60	4,8	85	26	19	-	-	1	9	-	x	x	x	x	x	x	x	167
38	6,0	41	14	12	-	-	1	7	x	x							

Regierungsbezirken, Kreisen und Gemeinden

Von den gültigen Stimmen entfielen auf																		Schl. Nr.
davon																		
FR WÄHLER		REP	ödp	F.D.P.	BP	BFB	FBU	NPD	PBC	ASP	"6. PAR- TEI"	NATUR- GESETZ	STATT Partei	Fr. Franken	DKP	HP		
Anzahl	%	Anzahl																
15	16	17	18	19	20	21	22	23	24	25	26	27	28	29	30	31		
Noch: Unterfranken																		
																		676
296	3,4	405	114	159	19	8	4	12	8	x	x	x	x	x	x	x	122	
146	3,3	203	52	85	7	x	2	x	x	x	x	x	x	x	x	x		
121	2,8	187	153	104	6	5	5	4	3	x	x	x	x	x	x	x	123	
65	3,0	92	120	65	3	x	5	x	x	x	x	x	x	x	x	x		
457	15,5	101	15	23	4	1	14	2	2	x	x	x	x	x	x	x	124	
157	10,6	48	11	8	2	x	11	x	x	x	x	x	x	x	x	x		
240	4,6	243	66	94	10	3	5	15	1	x	x	x	x	x	x	x	125	
117	4,5	113	35	50	3	x	4	x	x	x	x	x	x	x	x	x		
122	3,1	142	49	69	3	1	10	7	7	x	x	x	x	x	x	x	126	
57	2,8	69	22	38	2	x	7	x	x	x	x	x	x	x	x	x		
72	3,7	60	12	50	1	-	5	3	2	x	x	x	x	x	x	x	128	
35	3,5	30	8	29	-	x	5	x	x	x	x	x	x	x	x	x		
185	6,0	59	30	35	6	1	7	18	1	x	x	x	x	x	x	x	131	
86	5,5	32	16	17	3	x	4	x	x	x	x	x	x	x	x	x		
115	3,6	107	27	76	9	1	7	8	5	x	x	x	x	x	x	x	132	
56	3,4	54	14	37	4	x	5	x	x	x	x	x	x	x	x	x		
173	3,1	217	80	115	4	12	5	8	3	x	x	x	x	x	x	x	133	
82	2,9	106	36	59	3	x	3	x	x	x	x	x	x	x	x	x		
284	4,8	285	52	197	7	2	7	16	2	x	x	x	x	x	x	x	134	
148	5,0	137	22	113	3	x	4	x	x	x	x	x	x	x	x	x		
215	14,6	39	3	16	3	1	2	2	2	x	x	x	x	x	x	x	135	
107	14,4	21	2	10	2	x	2	x	x	x	x	x	x	x	x	x		
157	3,3	194	31	68	8	1	6	5	6	x	x	x	x	x	x	x	136	
86	3,6	94	15	44	4	x	5	x	x	x	x	x	x	x	x	x		
266	2,8	288	183	280	17	6	10	19	13	x	x	x	x	x	x	x	139	
119	2,5	145	91	145	8	x	6	x	x	x	x	x	x	x	x	x		
451	8,2	163	130	116	11	3	7	6	3	x	x	x	x	x	x	x	140	
152	5,5	59	53	68	2	x	4	x	x	x	x	x	x	x	x	x		
94	3,4	89	20	55	2	1	10	10	-	x	x	x	x	x	x	x	141	
43	3,1	43	13	33	1	x	7	x	x	x	x	x	x	x	x	x		
17	1,0	54	14	16	3	-	4	2	-	x	x	x	x	x	x	x	143	
7	0,8	24	6	7	2	x	3	x	x	x	x	x	x	x	x	x		
260	5,7	158	78	78	8	4	7	7	4	x	x	x	x	x	x	x	144	
125	5,4	75	35	44	4	x	5	x	x	x	x	x	x	x	x	x		
419	4,6	333	136	309	16	7	18	14	13	x	x	x	x	x	x	x	145	
187	4,1	163	69	183	8	x	13	x	x	x	x	x	x	x	x	x		
69	4,3	50	17	26	2	-	2	1	2	x	x	x	x	x	x	x	151	
29	3,6	23	8	18	1	x	1	x	x	x	x	x	x	x	x	x		
21	2,1	31	10	15	1	-	1	5	3	x	x	x	x	x	x	x	153	
12	2,4	15	4	5	1	x	1	x	x	x	x	x	x	x	x	x		
130	6,1	41	14	28	5	1	1	10	4	x	x	x	x	x	x	x	156	
64	5,9	21	9	13	3	x	1	x	x	x	x	x	x	x	x	x		
206	13,9	103	16	23	1	3	6	2	3	x	x	x	x	x	x	x	158	
87	11,7	51	8	8	-	x	5	x	x	x	x	x	x	x	x	x		
309	4,7	235	88	143	16	12	12	7	9	x	x	x	x	x	x	x	160	
157	4,8	113	42	88	8	x	8	x	x	x	x	x	x	x	x	x		
151	5,9	94	22	25	4	2	6	23	1	x	x	x	x	x	x	x	165	
73	5,7	47	11	14	2	x	3	x	x	x	x	x	x	x	x	x		
410	9,5	138	48	85	1	2	10	3	5	x	x	x	x	x	x	x	169	
205	9,5	63	28	48	1	x	7	x	x	x	x	x	x	x	x	x		
6 815	5,2	4 661	1 746	2 841	209	94	217	265	126	x	x	x	x	x	x	x	Zus.	
3 086	4,7	2 250	898	1 553	97	x	157	x	x	x	x	x	x	x	x	x		
																		677
1 004	10,8	326	117	80	30	7	20	28	20	x	x	x	x	x	x	x	114	
359	7,7	149	62	44	22	4	5	22	11	x	x	x	x	x	x	x		
96	9,2	44	7	14	4	4	1	2	5	x	x	x	x	x	x	x	116	
32	6,1	21	3	12	3	1	-	1	2	x	x	x	x	x	x	x		

Noch: 1. Ergebnisse der Landtagswahl 1998 nach

Schl. Nr.	Gebiet	Stimmbe- rechtigte	Wähler	Art der Stimme	Ungültige Stimmen		Gültige Stimmen		Von den gültigen Stimmen entfielen auf							
		Nicht- wähler	Wahlbe- teiligung in %						CSU		SPD		GRÜNE		Sonstige	
									Anzahl	%	Anzahl	%	Anzahl	%	Anzahl	%
					Anzahl	%										
		1	2	3	4	5	6	7	8	9	10	11	12	13	14	

Noch: Unterfranken

677 Noch: Landkreis Main-Spessart

119	Birkenfeld	1 623 481	1 142 70,4	G E	22 10	1,0 0,9	2 262 1 132	1 114 578	49,2 51,1	559 301	24,7 26,6	57 31	2,5 2,7	532 222	23,5 19,6
120	Bischbrunn	1 462 372	1 090 74,6	G E	27 11	1,2 1,0	2 153 1 079	1 406 711	65,3 65,9	334 195	15,5 18,1	46 25	2,1 2,3	367 148	17,0 13,7
122	Burgsinn, M	2 040 503	1 537 75,3	G E	25 4	0,8 0,3	3 049 1 533	1 331 605	43,7 39,5	1 005 537	33,0 35,0	117 56	3,8 3,7	596 335	19,5 21,9
125	Erlenbach b.Marktheidenfeld	1 798 415	1 383 76,9	G E	21 10	0,8 0,7	2 745 1 373	1 509 737	55,0 53,7	703 390	25,6 28,4	91 49	3,3 3,6	442 197	16,1 14,3
126	Esselbach	1 541 455	1 086 70,5	G E	28 10	1,3 0,9	2 144 1 076	962 503	44,9 46,7	289 169	13,5 15,7	78 39	3,6 3,6	815 365	38,0 33,9
127	Eußenheim	2 629 604	2 025 77,0	G E	56 22	1,4 1,1	3 994 2 003	2 687 1 366	67,3 68,2	597 330	14,9 16,5	109 56	2,7 2,8	601 251	15,0 12,5
128	Fellen	726 135	591 81,4	G E	9 2	0,8 0,3	1 173 589	783 403	66,8 68,4	165 86	14,1 14,6	28 17	2,4 2,9	197 83	16,8 14,1
129	Frammersbach, M	3 836 1 100	2 736 71,3	G E	64 19	1,2 0,7	5 408 2 717	2 026 1 021	37,5 37,6	2 336 1 347	43,2 49,6	180 88	3,3 3,2	866 261	16,0 9,6
131	Gemünden a.Main, St	8 671 2 738	5 933 68,4	G E	149 55	1,3 0,9	11 717 5 878	6 102 3 059	52,1 52,0	2 477 1 345	21,1 22,9	847 561	7,2 9,5	2 291 913	19,6 15,5
132	Gössenheim	973 261	712 73,2	G E	24 13	1,7 1,8	1 400 699	740 375	52,9 53,6	324 179	23,1 25,6	66 43	4,7 6,2	270 102	19,3 14,6
133	Gräfendorf	1 181 269	912 77,2	G E	13 2	0,7 0,2	1 811 910	992 505	54,8 55,5	316 175	17,4 19,2	74 43	4,1 4,7	429 187	23,7 20,5
135	Hafenlohr	1 405 429	976 69,5	G E	31 12	1,6 1,2	1 921 964	855 442	44,5 45,9	491 267	25,6 27,7	101 55	5,3 5,7	474 200	24,7 20,7
137	Hasloch	1 035 296	739 71,4	G E	30 12	2,0 1,6	1 448 727	578 302	39,9 41,5	431 234	29,8 32,2	58 33	4,0 4,5	381 158	26,3 21,7
142	Himmelstadt	1 293 307	986 76,3	G E	30 9	1,5 0,9	1 942 977	906 464	46,7 47,5	556 300	28,6 30,7	82 40	4,2 4,1	398 173	20,5 17,7
146	Karbach, M	1 090 293	797 73,1	G E	15 5	0,9 0,6	1 579 792	763 402	48,3 50,8	269 146	17,0 18,4	73 40	4,6 5,1	474 204	30,0 25,8
148	Karlstadt, St	11 421 2 871	8 550 74,9	G E	169 60	1,0 0,7	16 931 8 490	9 155 4 559	54,1 53,7	4 521 2 492	26,7 29,4	965 497	5,7 5,9	2 290 942	13,5 11,1
149	Karsbach	1 294 348	946 73,1	G E	21 10	1,1 1,1	1 871 936	1 045 528	55,9 56,4	409 218	21,9 23,3	52 33	2,8 3,5	365 157	19,5 16,8
151	Kreuzwertheim, M	3 001 776	2 225 74,1	G E	64 34	1,4 1,5	4 386 2 191	1 927 1 009	43,9 46,1	1 122 599	25,6 27,3	229 120	5,2 5,5	1 108 463	25,3 21,1
154	Tiefenstein, M	3 128 728	2 400 76,7	G E	51 19	1,1 0,8	4 749 2 381	2 244 1 157	47,3 48,6	1 296 696	27,3 29,2	166 87	3,5 3,7	1 043 441	22,0 18,5
155	Lohr a.Main, St	12 021 3 387	8 634 71,8	G E	162 61	0,9 0,7	17 106 8 573	8 262 4 216	48,3 49,2	5 432 2 969	31,8 34,6	927 450	5,4 5,2	2 485 938	14,5 10,9
157	Marktheidenfeld, St	8 061 2 410	5 651 70,1	G E	125 41	1,1 0,7	11 171 5 605	4 516 2 266	40,4 40,4	2 234 1 227	20,0 21,9	488 255	4,4 4,5	3 933 1 857	35,2 33,1
159	Mittelsinn	777 219	558 71,8	G E	11 3	1,0 0,5	1 105 555	411 199	37,2 35,9	425 223	38,5 40,2	34 17	3,1 3,1	235 116	21,3 20,9
164	Neuendorf	730 171	559 76,6	G E	13 4	1,2 0,7	1 105 555	526 266	47,6 47,9	289 163	26,2 29,4	64 39	5,8 7,0	226 87	20,5 15,7
165	Neuhütten	952 305	647 68,0	G E	13 6	1,0 0,9	1 281 641	592 287	46,2 44,8	468 265	36,5 41,3	29 12	2,3 1,9	192 77	15,0 12,0
166	Neustadt a.Main	1 057 298	759 71,8	G E	14 7	0,9 0,9	1 504 752	670 345	44,5 45,9	519 289	34,5 38,4	61 31	4,1 4,1	254 87	16,9 11,6
169	Obersinn, M	917 318	599 65,3	G E	11 6	0,9 1,0	1 187 593	590 299	49,7 50,4	373 194	31,4 32,7	63 31	5,3 5,2	161 69	13,6 11,6
170	Partenstein	2 317 543	1 774 76,6	G E	35 11	1,0 0,6	3 513 1 763	932 422	26,5 23,9	1 952 1 084	55,6 61,5	179 89	5,1 5,0	450 168	12,8 9,5
172	Rechtenbach	877 328	549 62,6	G E	7 3	0,6 0,5	1 091 546	414 211	37,9 38,6	446 231	40,9 42,3	37 19	3,4 3,5	194 85	17,8 15,6

Regierungsbezirken, Kreisen und Gemeinden

Von den gültigen Stimmen entfielen auf																	Schl. Nr.
davon																	
FR. WÄHLER	REP	ödp	F.D.P.	BP	BFB	FBU	NPD	PBC	ASP	"6. PAR- TEI"	NATUR- GESETZ	STATT Partei	Fr. Franken	DKP	HP		
Anzahl	%	Anzahl															
15	16	17	18	19	20	21	22	23	24	25	26	27	28	29	30	31	
Noch: Unterfranken																	677
388	17,2	87	22	17	1	1	4	9	3	x	x	x	x	x	x	x	119
152	13,4	42	11	8	1	1	2	4	1	x	x	x	x	x	x	x	120
229	10,6	85	22	14	2	4	1	3	7	x	x	x	x	x	x	x	122
80	7,4	40	12	6	-	1	1	3	5	x	x	x	x	x	x	x	125
205	6,7	102	18	259	2	4	2	2	2	x	x	x	x	x	x	x	122
37	2,4	45	13	238	-	1	-	1	-	x	x	x	x	x	x	x	122
306	11,1	71	20	17	8	1	4	2	13	x	x	x	x	x	x	x	125
119	8,7	39	13	8	6	-	3	1	8	x	x	x	x	x	x	x	125
568	26,5	114	27	25	3	1	7	1	69	x	x	x	x	x	x	x	126
232	21,6	57	13	8	2	1	4	1	47	x	x	x	x	x	x	x	126
315	7,9	183	47	16	10	1	4	23	2	x	x	x	x	x	x	x	127
94	4,7	92	30	8	6	-	2	17	2	x	x	x	x	x	x	x	127
90	7,7	51	20	31	1	-	-	3	1	x	x	x	x	x	x	x	128
16	2,7	24	12	28	1	-	-	2	-	x	x	x	x	x	x	x	128
662	12,2	117	28	30	9	2	4	10	4	x	x	x	x	x	x	x	129
166	6,1	47	18	16	4	2	2	5	1	x	x	x	x	x	x	x	129
1 198	10,2	449	343	153	20	14	16	41	57	x	x	x	x	x	x	x	131
351	6,0	211	193	91	9	6	7	24	21	x	x	x	x	x	x	x	131
105	7,5	52	79	17	11	2	1	1	2	x	x	x	x	x	x	x	132
26	3,7	27	33	7	7	-	-	1	1	x	x	x	x	x	x	x	132
284	15,7	87	16	19	6	4	1	3	9	x	x	x	x	x	x	x	133
115	12,6	42	9	9	3	2	1	1	5	x	x	x	x	x	x	x	133
348	18,1	62	21	29	1	2	1	-	10	x	x	x	x	x	x	x	135
138	14,3	27	14	12	1	2	1	-	5	x	x	x	x	x	x	x	135
243	16,8	64	17	21	2	1	4	13	16	x	x	x	x	x	x	x	137
86	11,8	32	8	13	2	-	2	6	9	x	x	x	x	x	x	x	137
234	12,0	90	36	19	4	3	3	6	3	x	x	x	x	x	x	x	142
93	9,5	42	17	9	2	1	2	6	1	x	x	x	x	x	x	x	142
361	22,9	80	15	8	1	2	4	3	-	x	x	x	x	x	x	x	146
146	18,4	40	7	3	1	2	4	1	-	x	x	x	x	x	x	x	146
1 271	7,5	489	245	148	22	6	11	76	22	x	x	x	x	x	x	x	148
410	4,8	225	147	71	16	1	7	54	11	x	x	x	x	x	x	x	148
169	9,0	133	22	24	6	-	2	5	4	x	x	x	x	x	x	x	149
61	6,5	66	11	8	5	-	1	3	2	x	x	x	x	x	x	x	149
743	16,9	183	44	63	9	8	1	34	23	x	x	x	x	x	x	x	151
271	12,4	92	24	35	6	2	1	19	13	x	x	x	x	x	x	x	151
729	15,4	179	45	37	15	-	5	9	24	x	x	x	x	x	x	x	154
277	11,6	89	23	20	7	-	4	5	16	x	x	x	x	x	x	x	154
1 521	8,9	398	196	198	29	19	20	42	62	x	x	x	x	x	x	x	155
468	5,5	177	113	93	15	10	12	23	27	x	x	x	x	x	x	x	155
2 985	26,7	336	206	147	30	10	25	13	181	x	x	x	x	x	x	x	157
1 361	24,3	165	115	65	24	5	15	8	99	x	x	x	x	x	x	x	157
95	8,6	50	11	65	1	1	1	4	7	x	x	x	x	x	x	x	159
26	4,7	23	8	50	1	-	1	4	3	x	x	x	x	x	x	x	159
144	13,0	33	16	14	7	3	3	1	5	x	x	x	x	x	x	x	164
46	8,3	14	10	6	5	2	1	1	2	x	x	x	x	x	x	x	164
131	10,2	26	9	13	3	3	1	2	4	x	x	x	x	x	x	x	165
46	7,2	13	5	5	2	2	1	1	2	x	x	x	x	x	x	x	165
181	12,0	44	10	15	-	2	1	1	-	x	x	x	x	x	x	x	166
50	6,6	22	4	10	-	1	-	-	-	x	x	x	x	x	x	x	166
81	6,8	37	6	28	1	2	1	5	-	x	x	x	x	x	x	x	169
20	3,4	18	4	22	1	-	1	3	-	x	x	x	x	x	x	x	169
292	8,3	71	32	25	7	5	-	4	14	x	x	x	x	x	x	x	170
90	5,1	33	18	14	3	1	-	2	7	x	x	x	x	x	x	x	170
123	11,3	34	9	9	3	9	1	6	-	x	x	x	x	x	x	x	172
50	9,2	15	5	7	1	4	-	3	-	x	x	x	x	x	x	x	172

Von den gültigen Stimmen entfielen auf																	Schl. Nr.
davon																	
FR. WÄHLER		REP	ödp	F.D.P.	BP	BFB	FBU	NPD	PBC	ASP	"6. PAR- TEI"	NATUR- GESETZ	STATT Partei	Fr. Franken	DKP	HP	
Anzahl	%	Anzahl															
15	16	17	18	19	20	21	22	23	24	25	26	27	28	29	30	31	
Noch: Unterfranken																	
102	2,1	232	65	114	13	12	15	1	3	x	x	x	x	x	x	x	678
58	2,4	107	31	73	8	5	6	x	x	x	x	x	x	x	x	x	170
141	1,5	471	103	113	21	11	106	18	6	x	x	x	x	x	x	x	174
74	1,5	254	51	60	11	6	48	11	x	x	x	x	x	x	x	x	
54	2,5	105	27	40	9	6	10	3	2	x	x	x	x	x	x	x	175
33	3,1	51	11	17	6	4	3	x	x	x	x	x	x	x	x	x	
119	2,7	239	73	96	8	6	20	1	13	x	x	x	x	x	x	x	176
65	2,9	115	34	56	6	3	9	x	x	x	x	x	x	x	x	x	
117	2,6	296	44	109	10	7	47	6	5	x	x	x	x	x	x	x	178
66	2,9	144	22	61	7	2	15	x	x	x	x	x	x	x	x	x	
73	1,6	235	47	40	14	6	15	18	7	x	x	x	x	x	x	x	181
40	1,8	121	22	20	7	2	10	7	x	x	x	x	x	x	x	x	
61	2,6	186	21	23	8	2	2	1	2	x	x	x	x	x	x	x	183
43	3,6	81	9	12	4	1	-	x	x	x	x	x	x	x	x	x	
126	2,6	269	43	71	5	2	28	2	5	x	x	x	x	x	x	x	186
68	2,8	142	25	40	3	1	13	1	x	x	x	x	x	x	x	x	
101	3,0	197	43	117	9	10	10	2	2	x	x	x	x	x	x	x	190
53	3,1	98	21	48	6	5	5	x	x	x	x	x	x	x	x	x	
107	2,5	195	29	20	11	3	12	4	-	x	x	x	x	x	x	x	192
57	2,6	94	12	10	7	2	4	x	x	x	x	x	x	x	x	x	
299	2,5	518	147	191	36	19	51	13	4	x	x	x	x	x	x	x	193
153	2,6	245	74	98	23	10	24	x	x	x	x	x	x	x	x	x	
23	1,9	63	3	13	4	-	2	-	1	x	x	x	x	x	x	x	196
8	1,3	34	2	7	2	-	1	x	x	x	x	x	x	x	x	x	
4 454	3,4	7 778	1 426	1 897	297	186	818	141	119	x	x	x	x	x	x	x	Zus.
2 639	4,0	3 729	722	989	184	90	406	31	x	x	x	x	x	x	x	x	
																	679
304	17,1	56	20	17	8	4	5	9	2	x	x	x	x	x	x	x	114
81	9,1	29	12	12	5	2	4	4	x	x	x	x	x	x	x	x	
381	10,2	178	68	73	17	4	14	2	8	x	x	x	x	x	x	x	117
188	10,0	85	39	44	8	2	14	x	x	x	x	x	x	x	x	x	
79	6,6	36	9	18	2	-	1	4	1	x	x	x	x	x	x	x	118
25	4,2	18	4	9	1	-	-	2	x	x	x	x	x	x	x	x	
63	4,2	83	39	18	4	1	2	-	2	x	x	x	x	x	x	x	122
42	5,6	39	20	11	1	1	1	x	x	x	x	x	x	x	x	x	
96	2,9	209	63	38	2	1	11	1	1	x	x	x	x	x	x	x	124
45	2,7	121	38	17	1	1	7	x	x	x	x	x	x	x	x	x	
81	2,4	146	77	69	6	7	8	-	6	x	x	x	x	x	x	x	126
41	2,4	71	46	46	2	3	3	x	x	x	x	x	x	x	x	x	
43	2,2	81	60	27	8	8	6	-	1	x	x	x	x	x	x	x	128
15	1,5	36	37	17	7	3	6	x	x	x	x	x	x	x	x	x	
148	2,6	313	113	89	19	10	6	2	3	x	x	x	x	x	x	x	130
70	2,4	148	71	41	14	4	5	x	x	x	x	x	x	x	x	x	
40	2,6	79	21	19	10	1	4	3	-	x	x	x	x	x	x	x	131
18	2,3	41	12	9	7	-	3	x	x	x	x	x	x	x	x	x	
98	3,6	127	38	35	6	7	6	2	-	x	x	x	x	x	x	x	134
69	5,1	63	24	16	4	4	5	x	x	x	x	x	x	x	x	x	
134	12,3	45	12	8	2	-	5	1	1	x	x	x	x	x	x	x	135
35	6,4	24	6	5	1	-	3	-	x	x	x	x	x	x	x	x	
305	4,5	265	168	149	28	17	11	4	17	x	x	x	x	x	x	x	136
144	4,3	124	102	79	18	9	8	x	x	x	x	x	x	x	x	x	
49	3,8	85	26	30	4	2	-	-	-	x	x	x	x	x	x	x	137
29	4,4	40	17	17	3	1	-	x	x	x	x	x	x	x	x	x	
281	5,8	403	104	85	21	13	9	3	10	x	x	x	x	x	x	x	138
166	6,9	198	61	42	10	10	4	x	x	x	x	x	x	x	x	x	
154	8,4	69	29	17	8	1	7	2	2	x	x	x	x	x	x	x	141
83	9,0	32	15	11	4	-	3	x	x	x	x	x	x	x	x	x	

Regierungsbezirken, Kreisen und Gemeinden

Von den gültigen Stimmen entfielen auf																	Schl. Nr.
davon																	
FR. WÄHLER	REP	ödp	F.D.P.	BP	BFB	FBU	NPD	PBC	ASP	"6. PAR- TEI"	NATUR- GESETZ	STATT Partei	Fr. Franken	DKP	HP		
Anzahl	%	Anzahl															
15	16	17	18	19	20	21	22	23	24	25	26	27	28	29	30	31	
Noch: Unterfranken																	
225	4,5	238	77	62	19	13	22	5	4	x	x	x	x	x	x	x	679
123	4,9	107	49	37	13	7	15	x	x	x	x	x	x	x	x	x	142
82	3,1	146	65	38	9	5	7	1	1	x	x	x	x	x	x	x	143
40	3,0	73	34	19	5	2	6	x	x	x	x	x	x	x	x	x	
123	4,2	128	108	35	5	8	2	1	5	x	x	x	x	x	x	x	144
53	3,6	60	47	21	2	5	2	x	x	x	x	x	x	x	x	x	
198	5,3	173	98	60	9	6	13	3	5	x	x	x	x	x	x	x	146
99	5,3	74	54	31	7	6	8	x	x	x	x	x	x	x	x	x	
262	2,3	563	294	474	29	24	14	4	14	x	x	x	x	x	x	x	147
127	2,3	249	171	308	18	12	10	x	x	x	x	x	x	x	x	x	
49	4,0	63	10	13	1	1	2	-	1	x	x	x	x	x	x	x	149
15	2,4	30	5	8	1	1	2	x	x	x	x	x	x	x	x	x	
73	2,7	177	50	28	4	7	3	1	7	x	x	x	x	x	x	x	153
43	3,2	83	31	15	3	4	1	x	x	x	x	x	x	x	x	x	
83	2,8	271	41	33	7	6	3	-	2	x	x	x	x	x	x	x	154
42	2,9	125	22	21	5	5	3	x	x	x	x	x	x	x	x	x	
59	2,6	157	34	25	2	1	5	-	1	x	x	x	x	x	x	x	155
30	2,6	73	19	9	1	-	3	x	x	x	x	x	x	x	x	x	
565	12,4	205	108	68	11	5	12	-	1	x	x	x	x	x	x	x	156
220	9,6	103	64	44	8	3	9	x	x	x	x	x	x	x	x	x	
59	1,5	152	107	56	10	5	6	-	4	x	x	x	x	x	x	x	161
27	1,4	62	57	29	4	4	3	x	x	x	x	x	x	x	x	x	
74	2,9	185	44	32	10	8	2	-	6	x	x	x	x	x	x	x	164
22	1,7	90	23	20	7	4	2	x	x	x	x	x	x	x	x	x	
34	1,6	205	60	28	15	1	8	2	5	x	x	x	x	x	x	x	165
18	1,7	101	37	12	7	1	5	x	x	x	x	x	x	x	x	x	
100	7,1	63	38	18	8	-	3	-	1	x	x	x	x	x	x	x	167
45	6,4	33	18	9	5	-	2	x	x	x	x	x	x	x	x	x	
85	7,0	50	51	18	2	1	5	1	4	x	x	x	x	x	x	x	169
47	7,7	23	29	13	1	-	4	x	x	x	x	x	x	x	x	x	
240	1,8	500	200	188	30	17	19	50	19	x	x	x	x	x	x	x	170
107	1,6	223	109	90	18	7	6	29	x	x	x	x	x	x	x	x	
72	5,3	58	25	20	3	1	1	-	1	x	x	x	x	x	x	x	174
37	5,4	27	15	11	2	1	1	x	x	x	x	x	x	x	x	x	
119	2,8	215	217	79	9	5	5	1	5	x	x	x	x	x	x	x	175
60	2,8	99	126	37	5	1	2	x	x	x	x	x	x	x	x	x	
174	3,6	226	141	88	19	10	7	4	12	x	x	x	x	x	x	x	176
90	3,7	101	81	46	11	8	6	x	x	x	x	x	x	x	x	x	
138	8,4	88	37	32	4	6	11	2	5	x	x	x	x	x	x	x	177
57	6,9	44	20	18	3	4	8	x	x	x	x	x	x	x	x	x	
54	5,3	70	9	2	1	-	2	-	2	x	x	x	x	x	x	x	179
18	3,5	34	4	-	1	-	1	-	x	x	x	x	x	x	x	x	
189	2,2	445	353	130	21	13	13	3	7	x	x	x	x	x	x	x	180
88	2,0	205	254	66	10	6	8	x	x	x	x	x	x	x	x	x	
126	5,9	89	15	18	-	2	7	8	2	x	x	x	x	x	x	x	182
41	3,9	45	7	9	-	-	5	4	x	x	x	x	x	x	x	x	
292	5,2	204	129	86	21	5	18	-	1	x	x	x	x	x	x	x	185
157	5,6	90	79	41	14	4	17	x	x	x	x	x	x	x	x	x	
71	3,6	57	46	27	5	6	2	-	3	x	x	x	x	x	x	x	187
36	3,7	24	27	11	3	3	2	x	x	x	x	x	x	x	x	x	
90	8,6	34	17	14	1	-	2	-	1	x	x	x	x	x	x	x	188
36	6,9	17	10	7	1	-	1	-	x	x	x	x	x	x	x	x	
106	11,7	33	10	11	4	-	-	1	1	x	x	x	x	x	x	x	192
24	5,3	19	4	5	3	-	-	1	x	x	x	x	x	x	x	x	
65	2,4	177	36	34	2	2	9	1	3	x	x	x	x	x	x	x	193
29	2,1	86	20	17	2	2	5	x	x	x	x	x	x	x	x	x	

Noch: 1. Ergebnisse der Landtagswahl 1998 nach

Schl. Nr.	Gebiet	Stimmebe- rechtigte	Wähler	Art der Stimme	Ungültige Stimmen		Gültige Stimmen	Von den gültigen Stimmen entfielen auf							
		Nicht- wähler	Wahlbe- teiligung in %					CSU		SPD		GRÜNE		Sonstige	
					Anzahl	%	Anzahl	Anzahl	%	Anzahl	%	Anzahl	%	Anzahl	%
		1	2		3	4	5	6	7	8	9	10	11	12	13
Noch: Unterfranken															
679 Noch: Landkreis Würzburg															
194	Thüngersheim	2 054	1 633	G	28	0,9	3 238	1 478	45,6	1 077	33,3	153	4,7	530	16,4
		421	79,5	E	12	0,7	1 621	728	44,9	544	33,6	83	5,1	266	16,4
196	Uettingen	1 298	968	G	13	0,7	1 923	879	45,7	548	28,5	160	8,3	336	17,5
		330	74,6	E	6	0,6	962	436	45,3	286	29,7	79	8,2	161	16,7
200	Leinach	2 364	1 777	G	35	1,0	3 519	1 949	55,4	934	26,5	182	5,2	454	12,9
		587	75,2	E	13	0,7	1 764	977	55,4	480	27,2	83	4,7	224	12,7
201	Unterpleichfeld	1 998	1 560	G	33	1,1	3 087	1 748	56,6	671	21,7	179	5,8	489	15,8
		438	78,1	E	13	0,8	1 547	869	56,2	340	22,0	81	5,2	257	16,6
202	Veitshöchheim	7 305	5 381	G	95	0,9	10 667	5 159	48,4	3 275	30,7	819	7,7	1 414	13,3
		1 924	73,7	E	39	0,7	5 342	2 557	47,9	1 686	31,6	389	7,3	710	13,3
204	Waldbrunn	1 901	1 460	G	30	1,0	2 890	1 438	49,8	797	27,6	237	8,2	418	14,5
		441	76,8	E	17	1,2	1 443	713	49,4	409	28,3	116	8,0	205	14,2
205	Waldbüttelbrunn	3 533	2 676	G	59	1,1	5 293	2 276	43,0	1 926	36,4	392	7,4	699	13,2
		857	75,7	E	18	0,7	2 658	1 119	42,1	990	37,2	179	6,7	370	13,9
206	Winterhausen, M	1 176	899	G	15	0,8	1 783	671	37,6	716	40,2	193	10,8	203	11,4
		277	76,4	E	4	0,4	895	331	37,0	369	41,2	91	10,2	104	11,6
209	Zell a.Main, M	2 895	2 103	G	43	1,0	4 163	1 962	47,1	1 335	32,1	349	8,4	517	12,4
		792	72,6	E	17	0,8	2 086	973	46,6	679	32,6	157	7,5	277	13,3
Zusammen		118 438	90 491	G	1 913	1,1	179 068	88 420	49,4	52 668	29,4	12 798	7,1	25 182	14,1
		27 947	76,4	E	752	0,8	89 738	43 945	49,0	27 415	30,6	5 784	6,4	12 594	14,0
Landkreise zusammen		807 663	586 007	G	16 054	1,4	1 155 904	623 334	53,9	308 954	26,7	61 262	5,3	162 354	14,0
		221 656	72,6	E	5 356	0,9	580 624	307 794	53,0	161 888	27,9	29 749	5,1	81 193	14,0

Regierungsbezirken, Kreisen und Gemeinden

Von den gültigen Stimmen entfielen auf																	Schl. Nr.
davon																	
FR WÄHLER	REP	ödp	F.D.P.	BP	BFB	FBU	NPD	PBC	ASP	"6. PAR- TEI"	NATUR- GESETZ	STATT Partei	Fr. Franken	DKP	HP		
Anzahl	%	Anzahl															
15	16	17	18	19	20	21	22	23	24	25	26	27	28	29	30	31	
Noch: Unterfranken																	
192	5,9	172	99	51	5	2	4	2	3	x	x	x	x	x	x	x	679
80	4,9	84	64	31	2	1	4	x	x	x	x	x	x	x	x	x	194
128	6,7	100	60	35	5	3	3	1	1	x	x	x	x	x	x	x	196
52	5,4	46	35	20	3	2	3	x	x	x	x	x	x	x	x	x	
107	3,0	172	91	43	19	2	12	1	7	x	x	x	x	x	x	x	200
43	2,4	79	51	26	15	-	10	x	x	x	x	x	x	x	x	x	
173	5,6	137	90	60	9	7	4	-	9	x	x	x	x	x	x	x	201
91	5,9	61	58	34	5	5	3	x	x	x	x	x	x	x	x	x	
288	2,7	562	251	218	36	25	19	4	11	x	x	x	x	x	x	x	202
135	2,5	263	154	106	25	13	14	x	x	x	x	x	x	x	x	x	
58	2,0	181	78	69	5	4	7	1	15	x	x	x	x	x	x	x	204
24	1,7	80	51	40	4	1	5	x	x	x	x	x	x	x	x	x	
170	3,2	284	142	78	11	6	7	1	-	x	x	x	x	x	x	x	205
93	3,5	133	83	47	6	3	5	x	x	x	x	x	x	x	x	x	
32	1,8	88	39	34	1	-	4	2	3	x	x	x	x	x	x	x	206
21	2,3	44	23	14	1	-	1	x	x	x	x	x	x	x	x	x	
96	2,3	161	133	98	12	6	8	2	1	x	x	x	x	x	x	x	209
46	2,2	75	82	57	7	3	7	x	x	x	x	x	x	x	x	x	
7 307	4,1	9 004	4 250	3 095	509	289	366	135	227	x	x	x	x	x	x	x	Zus.
3 367	3,8	4 234	2 521	1 705	314	158	255	40	x	x	x	x	x	x	x	x	
63 829	5,5	51 308	16 804	19 044	2 640	1 971	2 507	2 468	1 783	x	x	x	x	x	x	x	Lkr
31 508	5,4	24 836	9 435	10 200	1 584	997	1 460	846	327	x	x	x	x	x	x	x	

Regierungsbezirken, Kreisen und Gemeinden

Von den gültigen Stimmen entfielen auf																		Schl. Nr.
davon																		
FR WÄHLER	REP	ödp	F.D.P.	BP	BFB	FBU	NPD	PBC	ASP	"6. PAR- TEI"	NATUR- GESETZ	STATT Partei	Fr. Franken	DKP	HP			
Anzahl	%	Anzahl																
15	16	17	18	19	20	21	22	23	24	25	26	27	28	29	30	31		
Schwaben																		
2 416	1,1	9 749	4 558	3 371	1 500	772	1 930	536	x	x	152	166	x	x	x	x	761	
1 154	1,0	4 928	2 418	1 659	865	382	1 091	259	x	x	x	x	x	x	x	x		
4 283	10,4	1 840	541	606	502	107	26	183	x	x	114	39	x	x	x	x	762	
3 144	15,0	892	267	267	185	55	x	89	x	x	114	x	x	x	x	x		
1 357	2,4	3 441	1 793	1 991	334	93	120	87	x	x	39	28	x	x	x	x	763	
679	2,4	1 732	1 123	1 336	181	50	89	48	x	x	x	x	x	x	x	x		
1 867	4,8	1 787	1 355	459	205	59	31	170	x	x	27	28	x	x	x	x	764	
1 306	6,7	834	738	200	125	28	14	80	x	x	x	x	x	x	x	x		
9 923	2,7	16 817	8 247	6 427	2 541	1 031	2 107	976	x	x	332	261	x	x	x	x	Zus.	
6 283	3,4	8 386	4 546	3 462	1 356	515	1 194	476	x	x	114	x	x	x	x	x		
771																		
35	2,4	98	21	47	15	6	5	-	x	x	1	1	x	x	x	x	111	
23	3,1	52	11	30	10	2	3	x	x	x	x	x	x	x	x	x		
66	1,3	307	75	64	21	10	17	1	x	x	9	-	x	x	x	x	112	
38	1,5	147	37	36	12	6	6	x	x	x	x	x	x	x	x	x		
755	4,0	1 246	228	453	122	51	39	18	x	x	23	42	x	x	x	x	113	
485	5,1	579	104	291	60	22	14	x	x	x	x	x	x	x	x	x		
93	2,4	486	60	51	30	6	7	2	x	x	4	6	x	x	x	x	114	
55	2,9	194	28	29	15	3	4	x	x	x	x	x	x	x	x	x		
265	5,1	254	49	74	44	5	17	1	x	x	2	4	x	x	x	x	122	
159	6,1	124	25	38	22	1	8	x	x	x	x	x	x	x	x	x		
20	1,4	95	32	29	18	1	5	-	x	x	1	-	x	x	x	x	129	
13	1,8	53	16	12	10	-	1	x	x	x	x	x	x	x	x	x		
620	1,9	1 298	617	500	214	57	123	18	x	x	21	18	x	x	x	x	130	
336	2,1	717	303	247	137	29	57	x	x	x	x	x	x	x	x	x		
58	2,4	240	40	54	32	7	2	4	x	x	5	2	x	x	x	x	140	
40	3,3	119	19	36	17	3	1	x	x	x	x	x	x	x	x	x		
114	5,3	175	18	43	16	6	4	-	x	x	3	3	x	x	x	x	141	
66	6,0	83	12	25	9	3	1	x	x	x	x	x	x	x	x	x		
278	2,6	711	241	172	94	33	23	9	x	x	9	8	x	x	x	x	142	
151	2,8	402	1															

Noch: 1. Ergebnisse der Landtagswahl 1998 nach

Schl. Nr.	Gebiet	Stimmbe- rechtigte	Wähler	Art der Stimme	Ungültige Stimmen		Gültige Stimmen	Von den gültigen Stimmen entfielen auf							
		Nicht- wähler	Wahlbe- teiligung in %					CSU		SPD		GRÜNE		Sonstige	
		1	2	3	Anzahl	%	Anzahl	Anzahl	%	Anzahl	%	Anzahl	%	Anzahl	%
Noch: Schwaben															
771	Noch: Landkreis Aichach-Friedberg														
176	Baar (Schwaben)	823	561	G	18	1,6	1 104	570	51,6	265	24,0	58	5,3	211	19,1
		262	68,2	E	5	0,9	556	287	51,6	127	22,8	30	5,4	112	20,1
	Zusammen	88 407	63 014	G	1 836	1,5	124 190	71 874	57,9	27 660	22,3	6 858	5,5	17 798	14,3
		25 393	71,3	E	394	0,6	62 619	35 848	57,2	14 112	22,5	3 345	5,3	9 314	14,9
772	Landkreis Augsburg														
111	Adelsried	1 711	1 086	G	38	1,7	2 134	1 184	55,5	592	27,7	77	3,6	281	13,2
		625	63,5	E	8	0,7	1 078	606	56,2	298	27,6	35	3,2	139	12,9
114	Allmannshofen	609	393	G	19	2,4	767	464	60,5	177	23,1	17	2,2	109	14,2
		216	64,5	E	4	1,0	389	233	59,9	93	23,9	7	1,8	56	14,4
115	Altenmünster	2 820	2 059	G	51	1,2	4 066	2 709	66,6	778	19,1	150	3,7	429	10,6
		761	73,0	E	12	0,6	2 046	1 366	66,8	407	19,9	63	3,1	210	10,3
117	Aystetten	2 289	1 767	G	51	1,4	3 483	2 002	57,5	849	24,4	217	6,2	415	11,9
		522	77,2	E	11	0,6	1 756	1 010	57,5	447	25,5	89	5,1	210	12,0
121	Biberbach, M	2 450	1 803	G	45	1,2	3 561	1 950	54,8	781	21,9	171	4,8	659	18,5
		647	73,6	E	9	0,5	1 794	980	54,6	400	22,3	68	3,8	346	19,3
125	Bobingen, St	10 790	7 564	G	222	1,5	14 906	7 491	50,3	4 623	31,0	846	5,7	1 946	13,1
		3 226	70,1	E	99	1,3	7 465	3 814	51,1	2 297	30,8	428	5,7	926	12,4
126	Bonstetten	818	581	G	13	1,1	1 149	637	55,4	299	26,0	69	6,0	144	12,5
		237	71,0	E	4	0,7	577	329	57,0	149	25,8	28	4,9	71	12,3
130	Diedorf, M	7 351	5 283	G	98	0,9	10 468	5 498	52,5	2 648	25,3	780	7,5	1 542	14,7
		2 068	71,9	E	30	0,6	5 253	2 599	49,5	1 407	26,8	394	7,5	853	16,2
131	Dinkelscherben, M	4 963	3 496	G	129	1,8	6 863	3 746	54,6	1 331	19,4	391	5,7	1 395	20,3
		1 467	70,4	E	31	0,9	3 465	2 074	59,9	706	20,4	186	5,4	499	14,4
134	Ehingen	697	496	G	13	1,3	979	542	55,4	207	21,1	57	5,8	173	17,7
		201	71,2	E	3	0,6	493	272	55,2	107	21,7	24	4,9	90	18,3
136	Ellgau	662	468	G	12	1,3	924	552	59,7	208	22,5	33	3,6	131	14,2
		194	70,7	E	4	0,9	464	274	59,1	109	23,5	15	3,2	66	14,2
137	Emersacker	931	571	G	18	1,6	1 124	584	52,0	255	22,7	54	4,8	231	20,6
		360	61,3	E	4	0,7	567	298	52,6	133	23,5	23	4,1	113	19,9
141	Fischach, M	3 322	2 216	G	42	0,9	4 390	2 631	59,9	934	21,3	279	6,4	546	12,4
		1 106	66,7	E	13	0,6	2 203	1 279	58,1	513	23,3	112	5,1	299	13,6
145	Gablingen	3 352	2 385	G	89	1,9	4 681	2 204	47,1	1 123	24,0	244	5,2	1 110	23,7
		967	71,2	E	14	0,6	2 371	969	40,9	547	23,1	109	4,6	746	31,5
147	Gersthofen, St	14 195	9 845	G	285	1,4	19 405	9 638	49,7	6 440	33,2	867	4,5	2 460	12,7
		4 350	69,4	E	59	0,6	9 786	4 827	49,3	3 460	35,4	306	3,1	1 193	12,2
148	Gessertshausen	3 194	2 440	G	70	1,4	4 810	2 757	57,3	1 030	21,4	379	7,9	644	13,4
		754	76,4	E	28	1,1	2 412	1 276	52,9	583	24,2	171	7,1	382	15,8
149	Graben	2 183	1 514	G	30	1,0	2 998	1 660	55,4	738	24,6	173	5,8	427	14,2
		669	69,4	E	7	0,5	1 507	823	54,6	375	24,9	96	6,4	213	14,1
151	Großaitingen	3 396	2 265	G	47	1,0	4 483	2 309	51,5	1 148	25,6	239	5,3	787	17,6
		1 131	66,7	E	14	0,6	2 251	1 151	51,1	577	25,6	127	5,6	396	17,6
156	Heretsried	738	498	G	11	1,1	985	610	61,9	206	20,9	42	4,3	127	12,9
		240	67,5	E	2	0,4	496	308	62,1	101	20,4	18	3,6	69	13,9
157	Hilttenfingen	1 036	669	G	22	1,6	1 316	783	59,5	303	23,0	55	4,2	175	13,3
		367	64,6	E	2	0,3	667	385	57,7	158	23,7	29	4,3	95	14,2
159	Horgau	1 776	1 314	G	18	0,7	2 610	1 437	55,1	646	24,8	162	6,2	365	14,0
		462	74,0	E	4	0,3	1 310	699	53,4	341	26,0	76	5,8	194	14,8
160	Kleinaitingen	807	554	G	3	0,3	1 105	658	59,5	239	21,6	40	3,6	168	15,2
		253	68,6	E	1	0,2	553	324	58,6	123	22,2	16	2,9	90	16,3
162	Klosterlechfeld	1 889	1 313	G	25	1,0	2 601	1 381	53,1	729	28,0	71	2,7	420	16,1
		576	69,5	E	1	0,1	1 312	692	52,7	370	28,2	36	2,7	214	16,3
163	Königsbrunn, St	18 750	12 074	G	234	1,0	23 914	12 610	52,7	6 729	28,1	1 339	5,6	3 236	13,5
		6 676	64,4	E	48	0,4	12 026	6 342	52,7	3 376	28,1	670	5,6	1 638	13,6
166	Kühlenthal	552	395	G	9	1,1	781	442	56,6	173	22,2	24	3,1	142	18,2
		157	71,6	E	3	0,8	392	221	56,4	93	23,7	8	2,0	70	17,9
167	Kutzenhausen	1 676	1 222	G	31	1,3	2 413	1 362	56,4	489	20,3	174	7,2	388	16,1
		454	72,9	E	9	0,7	1 213	630	51,9	259	21,4	80	6,6	244	20,1

G = Gesamtstimmen. E = Erststimmen.

Von den gültigen Stimmen entfielen auf																	Schl. Nr.
davon																	
FR. WÄHLER		REP	ödp	F.D.P.	BP	BFB	FBU	NPD	PBC	ASP	"6. PAR- TEI"	NATUR- GESETZ	STATT Partei	Fr. Franken	DKP	HP	
Anzahl	%	Anzahl															
15	16	17	18	19	20	21	22	23	24	25	26	27	28	29	30	31	
Noch: Schwaben																	771
55	5,0	78	25	19	15	14	2	-	x	x	1	2	x	x	x	x	176
33	5,9	41	13	11	7	6	1	x	x	x	x	x	x	x	x	x	176
3 532	2,8	7 837	2 214	2 185	1 047	314	327	78	x	x	128	136	x	x	x	x	Zus.
2 097	3,3	3 985	1 157	1 172	596	157	150	x	x	x	x	x	x	x	x	x	
772																	
121	5,7	64	32	29	9	11	5	5	x	x	4	1	x	x	x	x	111
58	5,4	33	18	13	7	6	2	2	x	x	x	x	x	x	x	x	
34	4,4	46	15	3	4	2	2	1	x	x	1	1	x	x	x	x	114
19	4,9	24	7	1	2	2	1	-	x	x	x	x	x	x	x	x	
145	3,6	135	47	44	17	14	19	3	x	x	3	2	x	x	x	x	115
76	3,7	67	22	21	8	7	7	2	x	x	x	x	x	x	x	x	
166	4,8	90	32	77	16	13	13	4	x	x	2	2	x	x	x	x	117
91	5,2	42	15	40	11	3	5	3	x	x	x	x	x	x	x	x	
373	10,5	133	60	45	27	5	7	4	x	x	2	3	x	x	x	x	121
200	11,1	68	36	20	14	3	4	1	x	x	x	x	x	x	x	x	
571	3,8	650	281	241	85	18	62	7	x	x	12	19	x	x	x	x	125
225	3,0	370	152	89	48	8	34	x	x	x	x	x	x	x	x	x	
57	5,0	21	20	36	7	2	1	-	x	x	-	-	x	x	x	x	126
32	5,5	11	10	14	3	1	-	-	x	x	x	x	x	x	x	x	
569	5,4	376	248	149	43	21	91	19	x	x	16	10	x	x	x	x	130
356	6,8	194	140	63	31	12	57	x	x	x	x	x	x	x	x	x	
922	13,4	217	92	73	40	18	14	8	x	x	3	8	x	x	x	x	131
254	7,3	109	49	40	26	8	10	3	x	x	x	x	x	x	x	x	
55	5,6	58	15	14	17	5	6	1	x	x	2	-	x	x	x	x	134
33	6,7	28	8	8	7	2	3	1	x	x	x	x	x	x	x	x	
45	4,9	41	12	20	7	2	1	3	x	x	-	-	x	x	x	x	136
27	5,8	18	5	10	3	1	1	1	x	x	x	x	x	x	x	x	
83	7,4	104	15	11	10	3	3	1	x	x	1	-	x				

Regierungsbezirken, Kreisen und Gemeinden

Von den gültigen Stimmen entfielen auf																		Schl. Nr.
davon																		
FR. WÄHLER	REP	ödp	F.D.P.	BP	BFB	FBU	NPD	PBC	ASP	"6. PAR- TEI"	NATUR- GESETZ	STATT Partei	Fr. Franken	DKP	HP			
Anzahl	%	Anzahl																
15	16	17	18	19	20	21	22	23	24	25	26	27	28	29	30	31		
Noch: Schwaben																		772
192	11,7	67	29	12	5	3	3	1	x	x	2	4	x	x	x	x	168	
114	13,7	33	17	6	3	3	2	x	x	x	x	x	x	x	x	x		
191	6,1	119	81	31	33	20	12	2	x	x	3	1	x	x	x	x	170	
104	6,6	58	39	13	14	10	9	x	x	x	x	x	x	x	x	x		
302	4,9	293	135	70	42	14	25	13	x	x	5	-	x	x	x	x	171	
205	6,6	138	74	26	24	6	17	6	x	x	x	x	x	x	x	x		
1 145	10,5	381	162	112	79	23	34	27	x	x	18	6	x	x	x	x	177	
639	11,6	194	74	45	38	11	16	11	x	x	x	x	x	x	x	x		
44	3,7	58	26	6	22	5	5	1	x	x	2	1	x	x	x	x	178	
28	4,7	29	14	2	12	3	3	x	x	x	x	x	x	x	x	x		
38	3,7	41	22	3	8	1	5	1	x	x	1	2	x	x	x	x	179	
16	3,1	24	14	-	5	1	3	x	x	x	x	x	x	x	x	x		
677	2,8	743	444	493	114	57	125	27	x	x	15	13	x	x	x	x	184	
360	3,0	368	221	217	60	26	54	15	x	x	x	x	x	x	x	x		
188	8,7	110	36	18	19	13	8	7	x	x	1	1	x	x	x	x	185	
98	9,0	50	18	7	8	7	5	1	x	x	x	x	x	x	x	x		
273	18,6	75	38	17	4	4	3	1	x	x	2	1	x	x	x	x	186	
143	19,5	37	22	6	3	-	3	x	x	x	x	x	x	x	x	x		
45	4,5	38	24	12	17	2	1	-	x	x	-	-	x	x	x	x	197	
26	5,1	20	11	6	8	2	1	x	x	x	x	x	x	x	x	x		
470	3,9	461	318	130	86	57	50	6	x	x	8	6	x	x	x	x	200	
249	4,1	236	173	55	45	37	36	x	x	x	x	x	x	x	x	x		
487	3,2	566	284	256	89	57	152	13	x	x	9	11	x	x	x	x	202	
233	3,0	309	143	102	49	30	114	x	x	x	x	x	x	x	x	x		
317	8,3	99	50	33	36	5	10	1	x	x	4	3	x	x	x	x	207	
177	9,2	47	26	13	22	3	8	-	x	x	x	x	x	x	x	x		
289	5,0	210	79	197	47	23	17	6	x	x	6	4	x	x	x	x	209	

Noch: 1. Ergebnisse der Landtagswahl 1998 nach

Schl. Nr.	Gebiet	Stimmbe- rechtigte	Wähler	Art der Stimme	Ungültige Stimmen		Gültige Stimmen	Von den gültigen Stimmen entfielen auf											
		Nicht- wähler	Wahlbe- teiligung in %					CSU		SPD		GRÜNE		Sonstige					
								Anzahl	%	Anzahl	%	Anzahl	%	Anzahl	%				
		1	2	3	4	5	6	7	8	9	10	11	12	13	14				

Noch: Schwaben

773 Noch: Landkreis Dillingen a.d.Donau

125	Dillingen a.d.Donau, GKSt	13 404 4 527	8 877 66,2	G E	309 77	1,7 0,9	17 445 8 800	10 965 5 646	62,9 64,2	3 738 1 802	21,4 20,5	643 287	3,7 3,3	2 099 1 065	12,0 12,1
133	Glött	885 321	564 63,7	G E	39 10	3,5 1,8	1 089 554	617 304	56,7 54,9	242 130	22,2 23,5	56 23	5,1 4,2	174 97	16,0 17,5
136	Gundelfingen a.d.Donau, St	5 377 1 878	3 499 65,1	G E	108 28	1,5 0,8	6 890 3 471	3 458 1 668	50,2 48,1	1 830 854	26,6 24,6	204 83	3,0 2,4	1 398 866	20,3 24,9
137	Haunsheim	1 195 364	831 69,5	G E	18 1	1,1 0,1	1 643 829	918 462	55,9 55,7	441 219	26,8 26,4	48 19	2,9 2,3	236 129	14,4 15,6
139	Höchstädt a.d.Donau, St	4 528 1 760	2 768 61,1	G E	110 17	2,0 0,6	5 426 2 751	3 139 1 810	57,9 65,8	1 174 490	21,6 17,8	162 72	3,0 2,6	951 379	17,5 13,8
140	Holzheim	2 795 888	1 907 68,2	G E	69 6	1,8 0,3	3 745 1 901	2 196 1 140	58,6 60,0	551 268	14,7 14,1	147 53	3,9 2,8	851 440	22,7 23,1
143	Laugna	1 132 414	718 63,4	G E	22 4	1,5 0,6	1 414 714	942 482	66,6 67,5	236 119	16,7 16,7	82 41	5,8 5,7	154 72	10,9 10,1
144	Lauingen (Donau), St	7 471 2 739	4 732 63,3	G E	268 71	2,8 1,5	9 196 4 661	4 748 2 313	51,6 49,6	2 930 1 598	31,9 34,3	291 127	3,2 2,7	1 227 623	13,3 13,4
146	Lutzingen	783 233	550 70,2	G E	13 5	1,2 0,9	1 087 545	711 403	65,4 73,9	215 77	19,8 14,1	27 13	2,5 2,4	134 52	12,3 9,5
147	Mödingen	1 014 265	749 73,9	G E	37 6	2,5 0,8	1 461 743	891 472	61,0 63,5	193 104	13,2 14,0	26 13	1,8 1,7	351 154	24,0 20,7
150	Finningen	1 176 231	945 80,4	G E	26 7	1,4 0,7	1 864 938	1 335 700	71,6 74,6	207 90	11,1 9,6	44 21	2,4 2,2	278 127	14,9 13,5
153	Medlingen	706 188	518 73,4	G E	11 -	1,1 -	1 025 518	595 294	58,0 56,8	216 107	21,1 20,7	27 11	2,6 2,1	187 106	18,2 20,5
164	Schwenningen	1 117 287	830 74,3	G E	41 7	2,5 0,8	1 619 823	990 538	61,1 65,4	316 133	19,5 16,2	32 15	2,0 1,8	281 137	17,4 16,6
170	Syrgenstein	2 653 945	1 708 64,4	G E	91 11	2,7 0,6	3 325 1 697	1 638 890	49,3 52,4	956 480	28,8 28,3	149 63	4,5 3,7	582 264	17,5 15,6
179	Villenbach	874 272	602 68,9	G E	15 3	1,2 0,5	1 189 599	807 411	67,9 68,6	166 82	14,0 13,7	35 16	2,9 2,7	181 90	15,2 15,0
182	Wertingen, St	6 204 1 974	4 230 68,2	G E	132 29	1,6 0,7	8 328 4 201	4 729 2 424	56,8 57,7	1 894 913	22,7 21,7	696 383	8,4 9,1	1 009 481	12,1 11,4
183	Wittislingen, M	1 883 547	1 336 71,0	G E	43 11	1,6 0,8	2 629 1 325	1 499 768	57,0 58,0	634 319	24,1 24,1	96 40	3,7 3,0	400 198	15,2 14,9
186	Ziertheim	831 261	570 68,6	G E	16 4	1,4 0,7	1 124 566	668 346	59,4 61,1	210 105	18,7 18,6	28 12	2,5 2,1	218 103	19,4 18,2
187	Zöschingen	557 198	359 64,5	G E	23 4	3,2 1,1	695 355	382 201	55,0 56,6	186 96	26,8 27,0	17 6	2,4 1,7	110 52	15,8 14,6
188	Zusamaltheim	864 303	561 64,9	G E	18 5	1,6 0,9	1 104 556	756 380	68,5 68,3	146 75	13,2 13,5	41 20	3,7 3,6	161 81	14,6 14,6
	Zusammen	67 950 22 398	45 552 67,0	G E	1 681 365	1,8 0,8	89 422 45 186	52 400 27 109	58,6 60,0	19 941 9 610	22,3 21,3	3 494 1 623	3,9 3,6	13 587 6 844	15,2 15,1

774 Landkreis Günzburg

111	Aletshausen	851 278	573 67,3	G E	23 5	2,0 0,9	1 122 568	736 361	65,6 63,6	183 108	16,3 19,0	26 10	2,3 1,8	177 89	15,8 15,7
115	Balzhausen	821 251	570 69,4	G E	37 9	3,2 1,6	1 103 561	704 348	63,8 62,0	173 100	15,7 17,8	39 17	3,5 3,0	187 96	17,0 17,1
116	Ursberg	2 856 1 202	1 654 57,9	G E	62 20	1,9 1,2	3 246 1 634	2 373 1 158	73,1 70,9	451 274	13,9 16,8	96 36	3,0 2,2	326 166	10,0 10,2
117	Breitenthal	860 274	586 68,1	G E	20 3	1,7 0,5	1 152 583	751 381	65,2 65,4	176 97	15,3 16,6	34 13	3,0 2,2	191 92	16,6 15,8
118	Bubesheim	1 042 336	706 67,8	G E	28 7	2,0 1,0	1 384 699	809 399	58,5 57,1	330 177	23,8 25,3	31 13	2,2 1,9	214 110	15,5 15,7
119	Bibertal	3 262 1 088	2 174 66,6	G E	75 17	1,7 0,8	4 273 2 157	2 321 1 188	54,3 55,1	1 130 581	26,4 26,9	212 82	5,0 3,8	610 306	14,3 14,2
121	Burgau, St	6 673 2 319	4 354 65,2	G E	154 38	1,8 0,9	8 554 4 316	4 339 2 059	50,7 47,7	2 219 1 212	25,9 28,1	289 119	3,4 2,8	1 707 926	20,0 21,5

Regierungsbezirken, Kreisen und Gemeinden

Von den gültigen Stimmen entfielen auf																		Schi. Nr.
davon																		
FR WÄHLER	REP	ödp	F.D.P.	BP	BFB	FBU	NPD	PBC	ASP	"6. PAR- TEI"	NATUR- GESETZ	STATT Partei	Fr. Franken	DKP	HP			
Anzahl	%	Anzahl																
15	16	17	18	19	20	21	22	23	24	25	26	27	28	29	30	31		

Noch: Schwaben

																	773
433	2,5	877	279	333	67	36	39	10	x	x	18	7	x	x	x	x	125
224	2,5	439	126	195	41	17	23	x	x	x	x	x	x	x	x	x	x
52	4,8	86	10	16	2	-	5	2	x	x	1	-	x	x	x	x	133
30	5,4	46	6	9	2	-	4	x	x	x	x	x	x	x	x	x	x
743	10,8	383	100	95	38	16	13	2	x	x	2	6	x	x	x	x	136
554	16,0	199	40	42	19	6	6	x	x	x	x	x	x	x	x	x	x
52	3,2	96	38	33	9	4	1	-	x	x	-	3	x	x	x	x	137
26	3,1	48	27	20	6	2	-	x	x	x	x	x	x	x	x	x	x
178	3,3	340	82	280	30	17	12	2	x	x	5	5	x	x	x	x	139
81	2,9	145	33	86	18	7	9	x	x	x	x	x	x	x	x	x	x
406	10,8	280	71	44	25	6	8	3	x	x	5	3	x	x	x	x	140
218	11,5	144	32	23	15	4	4	x	x	x	x	x	x	x	x	x	x
24	1,7	78	29	12	7	-	2	2	x	x	-	-	x	x	x	x	143
12	1,7	39	13	4	4	-	-	x	x	x	x	x	x	x	x	x	x
193	2,1	548	156	217	39	20	22	7	x	x	20	5	x	x	x	x	144
104	2,2	275	79	123	19	8	15	x	x	x	x	x	x	x	x	x	x
16	1,5	49	38	23	2	-	4	1	x	x	1	-	x	x	x	x	146
6	1,1	23	14	6	1	-	2	x	x	x	x	x	x	x	x	x	x
164	11,2	153	12	11	5	3	1	1	x	x	-	1	x	x	x	x	147
59	7,9	78	5	5	4	2	1	x	x	x	x	x	x	x	x	x	x
56	3,0	164	22	19	7	-	6	2	x	x	2	-	x	x	x	x	150
17	1,8	80	10	11	5	-	4	x	x	x	x	x	x	x	x	x	x
51	5,0	82	16	18	8	7	2	2	x	x	-	1	x	x	x	x	153
33	6,4	48	6	10	6	1	2	x	x	x	x	x	x	x	x	x	x
47	2,9	144	16	50	10	3	7	2	x	x	1	1	x	x	x	x	164
27	3,3	71	6	23	5	1	4	x	x	x	x	x	x	x	x	x	x
32	1,0	375	33	39	14	72	10	4	x	x	2	1	x	x	x	x	170
14	0,8	167	16	18	10	33	6	x	x	x	x	x	x	x	x	x	x
59	5,0	83	29	8	-	1	1	-	x	x	-	-	x	x	x	x	179
31	5,2	41	14	3	-	-	1	x	x	x	x	x	x	x	x	x	x
206	2,5	405	145	131	51	30	15	11	x	x	9	6	x	x	x	x	182
108	2,6	191	68	59	28	18	9	x	x	x	x	x	x	x	x	x	x
108	4,1	183	39	37	13	3	5	2	x	x	5	5	x	x	x	x	183
46	3,5	94	25	21	7	1	4	x	x	x	x	x	x	x	x	x	x
51	4,5	133	10	15	1	4	2	1	x	x	1	-	x	x	x	x	186
22	3,9	62	5	10	-	3	1	x	x	x	x	x	x	x	x	x	x
16	2,3	58	15	10	1	9	-	1	x	x	-	-	x	x	x	x	187
6	1,7	28	7	5	1	5	-	x	x	x	x	x	x	x	x	x	x
51	4,6	60	19	13	9	1	6	1	x	x	1	-	x	x	x	x	188
24	4,3	29	10	7	6	-	5	x	x	x	x	x	x	x	x	x	x
3 667	4,1	5 806	1 370	1 641	392	302	201	68	x	x	90	50	x	x	x	x	Zus.
2 001	4,4	2 904	648	798	230	141	122	x	x	x	x	x	x	x	x	x	x

774

45	4,0	60	43	12	6	4	2	1	x	x	2	2	x	x	x	x	111
22	3,9	32	19	7	4	2	1	x	x	x	x	2	x	x	x	x	x
52	4,7	73	40	5	6	8	-	-	x	x	1	2	x	x	x	x	115
28	5,0	37	21	2	3	4	-	x	x	x	x	1	x	x	x	x	x
66	2,0	107	82	30	15	3	10	3	x	x	2	8	x	x	x	x	116
36	2,2	56	43	11	7	2	8	x	x	x	x	3	x	x	x	x	x
26	2,3	91	44	10	4	5	2	-	x	x	2	7	x	x	x	x	117
12	2,1	46	17	8	2	2	1	x	x	x	x	4	x	x	x	x	x
57	4,1	91	26	14	10	6	2	1	x	x	3	4	x	x	x	x	118
32	4,6	45	14	6	6	2	1	x	x	x	x	4	x	x	x	x	x
206	4,8	233	51	58	22	16	1	2	x	x	7	14	x	x	x	x	119
119	5,5	111	26	19	11	12	1	x	x	x	x	7	x	x	x	x	x
485	5,7	901	108	102	34	24	18	12	x	x	11	12	x	x	x	x	121
284	6,6	483	62	52	19	12	9	x	x	x	x	5	x	x	x	x	x

Noch: 1. Ergebnisse der Landtagswahl 1998 nach

Schl. Nr.	Gebiet	Stimme- rechtigte	Wähler	Art der Stimme	Ungültige Stimmen		Gültige Stimmen	Von den gültigen Stimmen entfielen auf											
		Nicht- wähler	Wahlbe- teiligung in %					CSU		SPD		GRÜNE		Sonstige					
			Anzahl		%	Anzahl	Anzahl	%	Anzahl	%	Anzahl	%	Anzahl	%					
		1	2	3	4	5	6	7	8	9	10	11	12	13	14				
Noch: Schwaben																			
774	Noch: Landkreis Günzburg																		
122	Burtenbach, M	2 388 882	1 506 63,1	G E	54 11	1,8 0,7	2 958 1 495	1 725 835	58,3 55,9	620 347	21,0 23,2	101 44	3,4 2,9	512 269	17,3 18,0				
124	Deisenhausen	1 080 333	747 69,2	G E	27 4	1,8 0,5	1 467 743	888 449	60,5 60,4	293 160	20,0 21,5	36 14	2,5 1,9	250 120	17,0 16,2				
127	Dürrlaingen	1 320 332	988 74,8	G E	41 9	2,1 0,9	1 935 979	1 126 549	58,2 56,1	417 230	21,6 23,5	82 40	4,2 4,1	310 160	16,0 16,3				
129	Ebershausen	458 148	310 67,7	G E	7 -	1,1 -	613 310	365 178	59,5 57,4	119 64	19,4 20,6	22 8	3,6 2,6	107 60	17,5 19,4				
133	Ellzee	812 208	604 74,4	G E	21 6	1,7 1,0	1 187 598	717 355	60,4 59,4	240 126	20,2 21,1	33 14	2,8 2,3	197 103	16,6 17,2				
135	Günzburg, GKSt	13 715 4 710	9 005 65,7	G E	367 70	2,0 0,8	17 642 8 935	9 456 4 684	53,6 52,4	5 005 2 690	28,4 30,1	722 292	4,1 3,3	2 459 1 269	13,9 14,2				
136	Gundremmingen	947 236	711 75,1	G E	26 4	1,8 0,6	1 396 707	963 481	69,0 68,0	225 123	16,1 17,4	22 9	1,6 1,3	186 94	13,3 13,3				
140	Haldenwang	1 336 377	959 71,8	G E	25 -	1,3 -	1 891 958	1 168 589	61,8 61,5	422 222	22,3 23,2	56 23	3,0 2,4	245 124	13,0 12,9				
143	Ichenhausen, St	5 723 1 807	3 916 68,4	G E	207 47	2,6 1,2	7 625 3 869	4 056 1 995	53,2 51,6	2 086 1 118	27,4 28,9	185 74	2,4 1,9	1 298 682	17,0 17,6				
144	Jettingen-Scheppach, M	4 790 1 695	3 095 64,6	G E	124 30	2,0 1,0	6 066 3 065	3 598 1 749	59,3 57,1	1 340 723	22,1 23,6	198 78	3,3 2,5	930 515	15,3 16,8				
145	Kammeltal	2 433 726	1 707 70,2	G E	54 12	1,6 0,7	3 360 1 695	1 914 912	57,0 53,8	602 315	17,9 18,6	87 35	2,6 2,1	757 433	22,5 25,5				
148	Kötz	2 269 624	1 645 72,5	G E	53 8	1,6 0,5	3 237 1 637	1 851 911	57,2 55,7	806 438	24,9 26,8	122 52	3,8 3,2	458 236	14,1 14,4				
150	Krumbach (Schwaben), St	9 080 2 838	6 242 68,7	G E	214 54	1,7 0,9	12 270 6 188	6 950 3 402	56,6 55,0	3 210 1 783	26,2 28,8	482 195	3,9 3,2	1 628 808	13,3 13,1				
151	Landensberg	496 121	375 75,6	G E	12 1	1,6 0,3	738 374	463 230	62,7 61,5	149 78	20,2 20,9	17 6	2,3 1,6	109 60	14,8 16,0				
155	Leipheim, St	4 228 1 556	2 672 63,2	G E	108 24	2,0 0,9	5 236 2 648	2 612 1 334	49,9 50,4	1 401 744	26,8 28,1	162 61	3,1 2,3	1 061 509	20,3 19,2				
160	Münsterhausen, M	1 429 550	879 61,5	G E	18 5	1,0 0,6	1 740 874	1 106 533	63,6 61,0	337 196	19,4 22,4	55 22	3,2 2,5	242 123	13,9 14,1				
162	Neuburg a.d.Kammel, M	2 268 780	1 488 65,6	G E	75 21	2,5 1,4	2 901 1 467	1 937 951	66,8 64,8	538 302	18,5 20,6	93 41	3,2 2,8	333 173	11,5 11,8				
166	Aichen	854 249	605 70,8	G E	20 6	1,7 1,0	1 190 599	860 414	72,3 69,1	141 86	11,8 14,4	26 11	2,2 1,8	163 88	13,7 14,7				
171	Offingen, M	2 927 930	1 997 68,2	G E	92 21	2,3 1,1	3 902 1 976	2 057 1 020	52,7 51,6	1 185 634	30,4 32,1	110 45	2,8 2,3	550 277	14,1 14,0				
174	Rettenbach	1 099 274	825 75,1	G E	29 6	1,8 0,7	1 621 819	1 068 525	65,9 64,1	296 169	18,3 20,6	73 32	4,5 3,9	184 93	11,4 11,4				
178	Röfingen	878 232	646 73,6	G E	21 5	1,6 0,8	1 271 641	700 337	55,1 52,6	274 148	21,6 23,1	40 18	3,1 2,8	257 138	20,2 21,5				
185	Thannhausen, St	4 121 1 435	2 686 65,2	G E	111 22	2,1 0,8	5 261 2 664	2 806 1 311	53,3 49,2	1 607 1 019	30,5 38,3	210 54	4,0 2,0	638 280	12,1 10,5				
189	Wiesenbach	682 207	475 69,6	G E	11 5	1,2 1,1	939 470	654 320	69,6 68,1	166 90	17,7 19,1	31 15	3,3 3,2	88 45	9,4 9,6				
191	Waldstetten, M	811 229	582 71,8	G E	19 4	1,6 0,7	1 145 578	648 343	56,6 59,3	309 135	27,0 23,4	16 5	1,4 0,9	172 95	15,0 16,4				
192	Waltenhausen	508 134	374 73,6	G E	17 5	2,3 1,3	731 369	491 246	67,2 66,7	86 44	11,8 11,9	19 9	2,6 2,4	135 70	18,5 19,0				
196	Winterbach	540 174	366 67,8	G E	16 4	2,2 1,1	716 362	438 213	61,2 58,8	113 67	15,8 18,5	24 14	3,4 3,9	141 68	19,7 18,8				
198	Ziemetshausen, M	2 122 597	1 525 71,9	G E	62 15	2,0 1,0	2 988 1 510	1 858 921	62,2 61,0	564 324	18,9 21,5	137 53	4,6 3,5	429 212	14,4 14,0				
	Zusammen	85 679 28 132	57 547 67,2	G E	2 230 498	1,9 0,9	112 860 57 048	64 508 31 681	57,2 55,5	27 213 14 924	24,1 26,2	3 888 1 554	3,4 2,7	17 251 8 889	15,3 15,6				

Regierungsbezirken, Kreisen und Gemeinden

Von den gültigen Stimmen entfielen auf																	Schl. Nr.
davon																	
FR. WÄHLER	REP	ödp	F.D.P.	BP	BFB	FBU	NPD	PBC	ASP	"6. PAR- TEI"	NATUR- GESETZ	STATT Partei	Fr. Franken	DKP	HP		
Anzahl	%	Anzahl															
15	16	17	18	19	20	21	22	23	24	25	26	27	28	29	30	31	
Noch: Schwaben																	774
83	2,8	247	56	36	15	47	3	-	x	x	4	21	x	x	x	x	122
49	3,3	126	36	16	8	23	3	x	x	x	x	8	x	x	x	x	
29	2,0	93	71	19	16	5	5	-	x	x	3	9	x	x	x	x	124
13	1,7	45	35	10	6	3	4	x	x	x	x	4	x	x	x	x	
46	2,4	161	37	34	4	11	10	3	x	x	-	4	x	x	x	x	127
26	2,7	80	21	16	3	5	6	x	x	x	x	3	x	x	x	x	
17	2,8	61	15	6	5	2	1	-	x	x	-	-	x	x	x	x	129
11	3,5	33	9	4	2	1	-	x	x	x	x	-	x	x	x	x	
29	2,4	86	34	16	7	24	1	-	x	x	-	-	x	x	x	x	133
18	3,0	43	21	8	3	10	-	x	x	x	x	-	x	x	x	x	
658	3,7	999	306	277	75	80	15	10	x	x	10	29	x	x	x	x	135
378	4,2	501	176	111	45	33	5	x	x	x	x	20	x	x	x	x	
56	4,0	81	7	21	8	4	4	-	x	x	1	4	x	x	x	x	136
32	4,5	38	3	9	4	2	3	x	x	x	x	3	x	x	x	x	
49	2,6	137	16	13	10	8	1	2	x	x	1	8	x	x	x	x	140
29	3,0	67	10	8	5	2	-	x	x	x	x	3	x	x	x	x	
210	2,8	681	176	52	41	100	9	5	x	x	5	19	x	x	x	x	143
117	3,0	343	117	22	22	47	6	x	x	x	x	8	x	x	x	x	
287	4,7	366	140	51	29	21	6	1	x	x	4	25	x	x	x	x	144
179	5,8	185	89	21	18	9	3	x	x	x	x	11	x	x	x	x	
74	2,2	315	199	34	78	38	2	3	x	x	2	12	x	x	x	x	145
43	2,5	153	143	14	58	18	1	x	x	x	x	3	x	x	x	x	
74	2,3	199	64	35	29	40	5	4	x	x	3	5	x	x	x	x	148
38	2,3	102	39	19	19	12	5	x	x	x	x	2	x	x	x	x	
368	3,0	603	291	175	56	57	26	6	x	x	10	36	x	x	x	x	150
196	3,2	295	146	83	32	28	13	x	x	x	x	15	x	x	x	x	
25	3,4	49	16	10	4	3	1	-	x	x	-	1	x	x	x	x	151
15	4,0	26	10	4	3	2	-	x	x	x	x	-	x	x	x	x	
254	4,9	421	62	174	49	60	8	5	x	x	11	17	x	x	x	x	155
146	5,5	212	36	40	31	30	4	x	x	x	x	10	x	x	x	x	
62	3,6	85	35	23	8	7	1	1	x	x	1	19	x	x	x	x	160
32	3,7	41	22	13	5	4	-	x	x	x	x	6	x	x	x	x	
58	2,0	140	62	23	17	11	2	-	x	x	2	18	x	x	x	x	162
35	2,4	70	36	10	9	4	2	x	x	x	x	7	x	x	x	x	
38	3,2	79	15	8	10	5	2	1	x	x	-	5	x	x	x	x	166
21	3,5	42	10	5	3	3	2	x	x	x	x	2	x	x	x	x	
118	3,0	318	41	28	14	16	2	2	x	x	1	10	x	x	x	x	171
66	3,3	158	21	10	8	8	1	x	x	x	x	5	x	x	x	x	
28	1,7	100	21	14	9	5	-	-	x	x	1	6	x	x	x	x	174
16	2,0	51	12	3	5	2	-	x	x	x	x	4	x	x	x	x	
50	3,9	146	20	13	12	8	1	2	x	x	-	5	x	x	x	x	178
30	4,7	75	11	6	7	6	-	x	x	x	x	3	x	x	x	x	
141	2,7	282	104	39	25	12	2	2	x	x	6	25	x	x	x	x	185
60	2,3	129	50	14	14	5	2	x	x	x	x	6	x	x	x	x	
22	2,3	22	22	6	9	2	1	2	x	x	1	1	x	x	x	x	189
12	2,6	10	12	3	6	2	-	x	x	x	x	-	x	x	x	x	
17	1,5	66	31	12	6	32	2	1	x	x	1	4	x	x	x	x	191
11	1,9	35	23	6	5	13	1	x	x	x	x	1	x	x	x	x	
44	6,0	58	17	6	4	2	1	1	x	x	-	2	x	x	x	x	192
22	6,0	33	7	2	2	2	1	x	x	x	x	1	x	x	x	x	
42	5,9	69	16	10	-	3	1	-	x	x	-	-	x	x	x	x	196
20	5,5	35	9	4	-	-	-	x	x	x	x	-	x	x	x	x	
166	5,6	134	50	21	13	11	7	3	x	x	2	22	x	x	x	x	198
86	5,7	73	25	10	7	5	3	x	x	x	x	3	x	x	x	x	
3 982	3,5	7 554	2 318	1 387	650	680	154	73	x	x	97	356	x	x	x	x	Zus.
2 234	3,9	3 811	1 331	576	382	315	86	x	x	x	x	154	x	x	x	x	

Noch: 1. Ergebnisse der Landtagswahl 1998 nach

Schl. Nr.	Gebiet	Stimme- berechtigte	Wähler	Art der Stimme	Ungültige Stimmen		Gültige Stimmen	Von den gültigen Stimmen entfielen auf							
		Nicht- wähler	Wahlbe- teiligung in %					CSU		SPD		GRÜNE		Sonstige	
					Anzahl	%	Anzahl	Anzahl	%	Anzahl	%	Anzahl	%	Anzahl	%
		1	2		3	4	5	6	7	8	9	10	11	12	13

Noch: Schwaben

775 Landkreis Neu-Ulm

111	Altenstadt, M	3 486	2 177	G	58	1,3	4 296	2 389	55,6	1 079	25,1	171	4,0	657	15,3
		1 309	62,4	E	20	0,9	2 157	1 222	56,7	540	25,0	84	3,9	311	14,4
115	Bellenberg	3 201	2 077	G	65	1,6	4 088	1 684	41,2	1 219	29,8	171	4,2	1 014	24,8
		1 124	64,9	E	18	0,9	2 058	923	44,8	626	30,4	96	4,7	413	20,1
118	Buch, M	2 618	1 597	G	45	1,4	3 149	2 023	64,2	584	18,5	87	2,8	455	14,4
		1 021	61,0	E	8	0,5	1 589	1 033	65,0	290	18,3	44	2,8	222	14,0
126	Holzheim	1 272	815	G	27	1,7	1 603	900	56,1	372	23,2	101	6,3	230	14,3
		457	64,1	E	6	0,7	809	442	54,6	204	25,2	58	7,2	105	13,0
129	Illertissen, St	10 793	6 881	G	203	1,5	13 555	6 855	50,6	3 591	26,5	654	4,8	2 455	18,1
		3 912	63,8	E	47	0,7	6 834	3 458	50,6	1 856	27,2	325	4,8	1 195	17,5
132	Kellmünz a.d.Iller, M	966	587	G	15	1,3	1 159	722	62,3	236	20,4	41	3,5	160	13,8
		379	60,8	E	3	0,5	584	365	62,5	122	20,9	16	2,7	81	13,9
134	Nersingen	5 981	3 843	G	182	2,4	7 502	3 282	43,7	2 044	27,2	965	12,9	1 211	16,1
		2 138	64,3	E	28	0,7	3 815	1 534	40,2	990	26,0	653	17,1	638	16,7
135	Neu-Ulm, GKSt	34 549	20 804	G	822	2,0	40 786	19 148	46,9	12 933	31,7	3 945	9,7	4 760	11,7
		13 745	60,2	E	146	0,7	20 658	9 719	47,0	6 843	33,1	1 748	8,5	2 348	11,4
139	Elchingen	6 985	4 589	G	175	1,9	9 001	3 865	42,9	2 273	25,3	862	9,6	2 001	22,2
		2 396	65,7	E	27	0,6	4 561	1 764	38,7	1 122	24,6	415	9,1	1 260	27,6
141	Oberroth	594	370	G	10	1,4	730	443	60,7	119	16,3	34	4,7	134	18,4
		224	62,3	E	2	0,5	368	223	60,6	59	16,0	17	4,6	69	18,8
142	Osterberg	642	457	G	21	2,3	892	542	60,8	187	21,0	23	2,6	140	15,7
		185	71,2	E	5	1,1	451	282	62,5	89	19,7	11	2,4	69	15,3
143	Pfaffenhofen a.d.Roth, M	4 918	3 343	G	76	1,1	6 607	3 486	52,8	1 824	27,6	384	5,8	913	13,8
		1 575	68,0	E	12	0,4	3 331	1 708	51,3	1 003	30,1	177	5,3	443	13,3
149	Roggenburg	1 843	1 196	G	28	1,2	2 364	1 501	63,5	458	19,4	84	3,6	321	13,6
		647	64,9	E	6	0,5	1 190	748	62,9	239	20,1	40	3,4	163	13,7
152	Senden, St	15 149	9 157	G	335	1,8	17 979	8 931	49,7	5 749	32,0	1 208	6,7	2 091	11,6
		5 992	60,4	E	71	0,8	9 086	4 335	47,7	3 081	33,9	606	6,7	1 064	11,7
161	Unterroth	703	421	G	9	1,1	833	621	74,5	77	9,2	32	3,8	103	12,4
		282	59,9	E	4	1,0	417	312	74,8	37	8,9	17	4,1	51	12,2
162	Vöhringen, St	9 425	5 922	G	280	2,4	11 564	5 548	48,0	3 856	33,3	602	5,2	1 558	13,5
		3 503	62,8	E	65	1,1	5 857	2 778	47,4	2 045	34,9	297	5,1	737	12,6
164	Weißenhorn, St	8 967	5 969	G	193	1,6	11 744	6 011	51,2	3 782	32,2	600	5,1	1 351	11,5
		2 998	66,6	E	40	0,7	5 928	2 872	48,4	2 141	36,1	271	4,6	644	10,9
	Zusammen	112 092	70 205	G	2 544	1,8	137 852	67 951	49,3	40 383	29,3	9 964	7,2	19 554	14,2
		41 887	62,6	E	508	0,7	69 693	33 718	48,4	21 287	30,5	4 875	7,0	9 813	14,1

776 Landkreis Lindau (Bodensee)

111	Bodolz	2 017	1 390	G	34	1,2	2 746	1 450	52,8	710	25,9	240	8,7	346	12,6
		627	68,9	E	5	0,4	1 385	730	52,7	345	24,9	131	9,5	179	12,9
112	Gestratz	843	644	G	27	2,1	1 261	752	59,6	92	7,3	73	5,8	344	27,3
		199	76,4	E	2	0,3	642	357	55,6	44	6,9	32	5,0	209	32,6
113	Grünenbach	925	652	G	34	2,6	1 270	756	59,5	163	12,8	56	4,4	295	23,2
		273	70,5	E	8	1,2	644	357	55,4	83	12,9	22	3,4	182	28,3
114	Heimenkirch, M	2 421	1 579	G	63	2,0	3 095	1 585	51,2	599	19,4	233	7,5	678	21,9
		842	65,2	E	11	0,7	1 568	778	49,6	284	18,1	104	6,6	402	25,6
115	Hergensweiler	1 133	762	G	20	1,3	1 504	765	50,9	329	21,9	132	8,8	278	18,5
		371	67,3	E	3	0,4	759	386	50,9	159	20,9	58	7,6	156	20,6
116	Lindau (Bodensee), GKSt	16 797	10 487	G	367	1,7	20 605	10 569	51,3	5 439	26,4	1 980	9,6	2 617	12,7
		6 310	62,4	E	71	0,7	10 415	5 346	51,3	2 659	25,5	1 054	10,1	1 356	13,0
117	Lindenberg i.Allgäu, St	8 349	5 490	G	199	1,8	10 781	4 787	44,4	2 912	27,0	670	6,2	2 412	22,4
		2 859	65,8	E	35	0,6	5 455	2 339	42,9	1 328	24,3	277	5,1	1 511	27,7
118	Maierhöfen	1 025	608	G	27	2,2	1 189	669	56,3	172	14,5	113	9,5	235	19,8
		417	59,3	E	11	1,8	597	320	53,6	94	15,7	48	8,0	135	22,6
120	Nonnenhorn	1 184	910	G	22	1,2	1 797	1 163	64,7	322	17,9	129	7,2	183	10,2
		274	76,9	E	3	0,3	906	584	64,5	158	17,4	66	7,3	98	10,8
121	Oberreute	1 040	720	G	62	4,3	1 378	826	59,9	191	13,9	58	4,2	303	22,0
		320	69,2	E	10	1,4	710	416	58,6	94	13,2	27	3,8	173	24,4

Von den gültigen Stimmen entfielen auf																		Schl. Nr.
davon																		
FR. WÄHLER	REP	ödp	F.D.P.	BP	BFB	FBU	NPD	PBC	ASP	"6. PAR- TEI"	NATUR- GESETZ	STATT Partei	Fr. Franken	DKP	HP			
Anzahl	%	Anzahl																
15	16	17	18	19	20	21	22	23	24	25	26	27	28	29	30	31		
Noch: Schwaben																		775
180	4,2	269	72	55	17	22	6	23	x	x	4	9	x	x	x	x	111	
82	3,8	136	34	23	8	13	2	13	x	x	x	x	x	x	x	x		
551	13,5	227	77	72	26	15	29	8	x	x	6	3	x	x	x	x	115	
156	7,6	123	40	41	17	7	25	4	x	x	x	x	x	x	x	x		
173	5,5	128	65	29	19	16	12	9	x	x	-	4	x	x	x	x	118	
73	4,6	69	35	16	11	11	2	5	x	x	x	x	x	x	x	x		
79	4,9	71	14	31	13	14	2	5	x	x	1	-	x	x	x	x	126	
29	3,6	36	6	15	8	6	2	3	x	x	x	x	x	x	x	x		
872	6,4	600	392	253	62	58	151	39	x	x	13	15	x	x	x	x	129	
329	4,8	314	206	129	32	30	134	21	x	x	x	x	x	x	x	x		
49	4,2	57	18	13	9	8	2	1	x	x	1	2	x	x	x	x	132	
26	4,5	27	7	7	7	5	1	1	x	x	x	x	x	x	x	x		
371	4,9	396	59	211	80	54	9	16	x	x	10	5	x	x	x	x	134	
204	5,3	199	26	126	54	17	3	9	x	x	x	x	x	x	x	x		
886	2,2	1 716	326	1 052	146	423	68	80	x	x	25	38	x	x	x	x	135	
483	2,3	863	172	495	91	162	41	41	x	x	x	x	x	x	x	x		
1 136	12,6	290	80	307	35	108	16	10	x	x	15	4	x	x	x	x	139	
860	18,9	144	36	134	17	54	12	3	x	x	x	x	x	x	x	x		
79	10,8	25	21	4	1	-	4	-	x	x	-	-	x	x	x	x	141	
40	10,9	13	10	2	1	-	3	-	x	x	x	x	x	x	x	x		
42	4,7	40	15	12	16	4	6	1	x	x	3	1	x	x	x	x	142	
21	4,7	21	8	5	9	2	2	1	x	x	x	x	x	x	x	x		
325	4,9	284	73	101	47	47	15	14	x	x	6	1	x	x	x	x	143	
155	4,7	137	39	47	25	25	7	8	x	x	x	x	x	x	x	x		
93	3,9	88	78	24	20	1	10	3	x	x	2	2	x	x	x	x	149	
54	4,5	47	33	13	9	-	5	2	x	x	x	x	x	x	x	x		
431	2,4	881	136	325	84	90	44	71	x	x	15	14	x	x				

Noch: 1. Ergebnisse der Landtagswahl 1998 nach

Schl. Nr.	Gebiet	Stimmbe- rechtigte	Wähler	Art der Stimme	Ungültige Stimmen		Gültige Stimmen	Von den gültigen Stimmen entfielen auf											
		Nicht- wähler	Wahlbe- teiligung in %					CSU		SPD		GRÜNE		Sonstige					
			Anzahl		%	Anzahl	Anzahl	%	Anzahl	%	Anzahl	%	Anzahl	%					
		1	2	3	4	5	6	7	8	9	10	11	12	13	14				
Noch: Schwaben																			
776 Noch: Landkreis Lindau (Bodensee)																			
122	Opfenbach	1 535	1 054	G	45	2,1	2 063	1 112	53,9	377	18,3	108	5,2	466	22,6				
		481	68,7	E	8	0,8	1 046	553	52,9	176	16,8	44	4,2	273	26,1				
124	Röthenbach (Allgäu)	1 262	862	G	24	1,4	1 700	729	42,9	226	13,3	104	6,1	641	37,7				
		400	68,3	E	3	0,3	859	356	41,4	99	11,5	37	4,3	367	42,7				
125	Scheidegg, M	2 915	2 046	G	76	1,9	4 016	2 015	50,2	784	19,5	232	5,8	985	24,5				
		869	70,2	E	20	1,0	2 026	995	49,1	371	18,3	100	4,9	560	27,6				
126	Sigmarszell	1 801	1 236	G	50	2,0	2 422	1 411	58,3	417	17,2	171	7,1	423	17,5				
		565	68,6	E	3	0,2	1 233	702	56,9	205	16,6	82	6,7	244	19,8				
127	Stiefenhofen	1 211	855	G	62	3,6	1 648	1 058	64,2	185	11,2	121	7,3	284	17,2				
		356	70,6	E	7	0,8	848	530	62,5	89	10,5	50	5,9	179	21,1				
128	Wasserburg (Bodensee)	2 334	1 618	G	54	1,7	3 182	1 938	60,9	612	19,2	271	8,5	361	11,3				
		716	69,3	E	7	0,4	1 611	972	60,3	307	19,1	144	8,9	188	11,7				
129	Weiler-Simmerberg, M	4 152	2 866	G	96	1,7	5 636	3 043	54,0	1 030	18,3	327	5,8	1 236	21,9				
		1 286	69,0	E	5	0,2	2 861	1 525	53,3	458	16,0	121	4,2	757	26,5				
130	Weißensberg	1 808	1 225	G	36	1,5	2 414	1 188	49,2	547	22,7	238	9,9	441	18,3				
		583	67,8	E	5	0,4	1 220	603	49,4	272	22,3	124	10,2	221	18,1				
131	Hergatz	1 656	1 225	G	24	1,1	2 260	1 215	53,8	463	20,5	252	11,2	330	14,6				
		431	74,0	E	4	0,4	1 138	608	53,4	228	20,0	120	10,5	182	16,0				
	Zusammen	54 408	36 229	G	1 322	1,8	70 967	37 031	52,2	15 570	21,9	5 508	7,8	12 858	18,1				
		18 179	66,6	E	221	0,6	35 923	18 457	51,4	7 453	20,7	2 641	7,4	7 372	20,5				
777 Landkreis Ostallgäu																			
111	Aitrang	1 471	1 055	G	14	0,7	2 096	1 165	55,6	347	16,6	146	7,0	438	20,9				
		416	71,7	E	6	0,6	1 049	574	54,7	164	15,6	75	7,1	236	22,5				
112	Biessenhofen	2 987	2 206	G	58	1,3	4 354	2 475	56,8	757	17,4	246	5,6	876	20,1				
		781	73,9	E	20	0,9	2 186	1 244	56,9	359	16,4	110	5,0	473	21,6				
114	Baisweil	941	664	G	13	1,0	1 315	783	59,5	177	13,5	64	4,9	291	22,1				
		277	70,6	E	1	0,2	663	407	61,4	86	13,0	29	4,4	141	21,3				
118	Bidingen	1 137	828	G	20	1,2	1 636	1 075	65,7	157	9,6	88	5,4	316	19,3				
		309	72,8	E	4	0,5	824	520	63,1	73	8,9	43	5,2	188	22,8				
121	Buchloe, St	7 489	5 107	G	143	1,4	10 071	5 330	52,9	2 494	24,8	573	5,7	1 674	16,6				
		2 382	68,2	E	33	0,6	5 074	2 591	51,1	1 299	25,6	276	5,4	908	17,9				
124	Eggenthal	937	663	G	20	1,5	1 306	873	66,8	162	12,4	83	6,4	188	14,4				
		274	70,8	E	9	1,4	654	444	67,9	84	12,8	38	5,8	88	13,5				
125	Eisenberg	800	522	G	9	0,9	1 035	656	63,4	176	17,0	67	6,5	136	13,1				
		278	65,3	E	-	-	522	325	62,3	93	17,8	32	6,1	72	13,8				
128	Friesenried	1 137	823	G	31	1,9	1 615	903	55,9	230	14,2	109	6,7	373	23,1				
		314	72,4	E	9	1,1	814	465	57,1	107	13,1	49	6,0	193	23,7				
129	Füssen, St	9 817	6 246	G	248	2,0	12 244	6 493	53,0	3 491	28,5	709	5,8	1 551	12,7				
		3 571	63,6	E	49	0,8	6 197	3 148	50,8	2 003	32,3	330	5,3	716	11,6				
130	Germaringen	2 530	1 772	G	31	0,9	3 512	2 082	59,3	577	16,4	186	5,3	667	19,0				
		758	70,0	E	5	0,3	1 767	1 029	58,2	300	17,0	88	5,0	350	19,8				
131	Görisried	782	570	G	19	1,7	1 121	725	64,7	140	12,5	62	5,5	194	17,3				
		212	72,9	E	1	0,2	569	356	62,6	73	12,8	28	4,9	112	19,7				
135	Hopferau	809	567	G	13	1,1	1 121	621	55,4	171	15,3	107	9,5	222	19,8				
		242	70,1	E	5	0,9	562	320	56,9	113	20,1	37	6,6	92	16,4				
138	Günzach	1 037	695	G	14	1,0	1 376	849	61,7	274	19,9	61	4,4	192	14,0				
		342	67,0	E	4	0,6	691	437	63,2	132	19,1	26	3,8	96	13,9				
139	Irsee, M	1 026	754	G	24	1,6	1 484	743	50,1	316	21,3	214	14,4	211	14,2				
		272	73,5	E	3	0,4	751	363	48,3	170	22,6	102	13,6	116	15,4				
140	Jengen	1 563	1 069	G	18	0,8	2 120	1 328	62,6	290	13,7	121	5,7	381	18,0				
		494	68,4	E	8	0,7	1 061	643	60,6	148	13,9	57	5,4	213	20,1				
141	Kaltental, M	1 150	851	G	20	1,2	1 682	1 129	67,1	221	13,1	97	5,8	235	14,0				
		299	74,0	E	7	0,8	844	559	66,2	111	13,2	45	5,3	129	15,3				
144	Kraftisried	561	401	G	7	0,9	795	494	62,1	83	10,4	34	4,3	184	23,1				
		160	71,5	E	2	0,5	399	241	60,4	39	9,8	13	3,3	106	26,6				
145	Lamerdingen	1 257	870	G	37	2,1	1 703	1 073	63,0	277	16,3	86	5,0	267	15,7				
		387	69,2	E	9	1,0	861	537	62,4	146	17,0	34	3,9	144	16,7				

G = Gesamtstimmen. E = Erststimmen.

Regierungsbezirken, Kreisen und Gemeinden

Von den gültigen Stimmen entfielen auf																	Schl. Nr.
davon																	
FR. WÄHLER	REP	ödp	F.D.P.	BP	BFB	FBU	NPD	PBC	ASP	"6. PAR- TEI"	NATUR- GESETZ	STATT Partei	Fr. Franken	DKP	HP		
Anzahl	%	Anzahl															
15	16	17	18	19	20	21	22	23	24	25	26	27	28	29	30	31	
Noch: Schwaben																	
																	776
254	12,3	85	64	29	18	2	1	12	x	x	1	-	x	x	x	x	122
165	15,8	43	34	12	12	1	x	6	x	x	x	x	x	x	x	x	
490	28,8	62	50	18	10	2	-	4	x	x	2	3	x	x	x	x	124
288	33,5	35	26	7	7	2	x	2	x	x	x	x	x	x	x	x	
588	14,6	116	187	49	23	11	-	4	x	x	5	2	x	x	x	x	125
395	19,5	57	65	21	14	7	x	1	x	x	x	x	x	x	x	x	
138	5,7	104	83	52	20	15	3	3	x	x	1	4	x	x	x	x	126
101	8,2	52	41	29	11	8	x	2	x	x	x	x	x	x	x	x	
160	9,7	44	24	24	23	4	-	4	x	x	-	1	x	x	x	x	127
107	12,6	27	13	9	17	3	x	3	x	x	x	x	x	x	x	x	
74	2,3	91	73	86	17	6	3	5	x	x	4	2	x	x	x	x	128
50	3,1	43	39	44	6	3	x	3	x	x	x	x	x	x	x	x	
862	15,3	138	105	80	29	6	1	5	x	x	8	2	x	x	x	x	129
577	20,2	70	53	33	17	3	x	4	x	x	x	x	x	x	x	x	
178	7,4	77	69	86	13	12	2	-	x	x	3	1	x	x	x	x	130
99	8,1	36	34	40	6	6	x	-	x	x	x	x	x	x	x	x	
124	5,5	52	70	30	26	14	-	6	x	x	4	4	x	x	x	x	131
80	7,0	25	38	11	16	6	x	6	x	x	x	x	x	x	x	x	
6 390	9,0	2 321	1 777	1 437	436	174	35	160	x	x	76	52	x	x	x	x	Zus.
4 209	11,7	1 160	861	708	248	91	x	95	x	x	x	x	x	x	x	x	
																	777
143	6,8	92	63	36	82	11	2	4	x	x	3	2	x	x	x	x	111
80	7,6	52	36	15	45	6	x	2	x	x	x	x	x	x	x	x	
294	6,8	180	104	50	204	10	2	26	x	x	3	3	x	x	x	x	112
147	6,7	96	62	23	125	6	x	14	x	x	x	x	x	x	x	x	
105	8,0	89	28	7	39	15	1	3	x	x	4	-	x	x	x	x	114
43	6,5	55	13	4	15	10	x	1	x	x	x	x	x	x	x	x	
65	4,0	100	37	12	92	5	-	3	x	x	2	-	x	x	x	x	118
41	5,0	61	21	5	55	3	x	2	x	x	x	x	x	x	x	x	
643	6,4	364	209	125	118	160	7	25	x	x	17	6	x	x	x	x	121
369	7,3	174	105	66	54	112	x	11	x	x	17	x	x	x	x	x	
79	6,0	44	29	13	23	-	-	-	x	x	-	-	x	x	x	x	124
29	4,4	26	14	7	12	-	x	-	x	x	x	x	x	x	x	x	
50	4,8	36	17	19	10	4	-	-	x	x	-	-	x	x	x	x	125
26	5,0	20	9	8	7	2	x	-	x	x	x	x	x	x	x	x	
125	7,7	72	84	23	59	6	2	2	x	x	-	-	x	x	x	x	128
55	6,8	43	46	15	29	3	x	2	x	x	x	x	x	x	x	x	
310	2,5	452	146	461	103	23	5	35	x	x	9	7	x	x	x	x	129
122	2,0	209	75	220	55	14	x	21	x	x	x	x	x	x	x	x	
262	7,5	130	67	45	115	7	2	16	x	x	15	8	x	x	x	x	130
164	9,3	66	34	18	44	2	x	7	x	x	15	x	x	x	x	x	
77	6,9	38	14	12	44	-	-	7	x	x	1	1	x	x	x	x	131
54	9,5	20	6	2	28	-	x	2	x	x	x	x	x	x	x	x	
151	13,5	25	5	14	25	1	-	-	x	x	1	-	x	x	x	x	135
48	8,5	15	5	8	15	1	x	-	x	x	x	x	x	x	x	x	
77	5,6	45	9	20	36	1	1	2	x	x	-	1	x	x	x	x	138
42	6,1	24	5	8	16	-	x	1	x	x	x	x	x	x	x	x	
78	5,3	52	15	26	19	3	1	8	x	x	7	2	x	x	x	x	139
53	7,1	23	7	11	8	2	x	5	x	x	7	x	x	x	x	x	
157	7,4	74	52	36	47	7	3	1	x	x	4	-	x	x	x	x	140
100	9,4	36	25	19	22	6	x	1	x	x	4	x	x	x	x	x	
79	4,7	39	23	15	58	2	-	12	x	x	5	2	x	x	x	x	141
53	6,3	19	13	8	23	1	x	7	x	x	5	x	x	x	x	x	
50	6,3	36	6	15	73	2	1	1	x	x	-	-	x	x	x	x	144
35	8,8	19	3	4	43	2	x	-	x	x	x	x	x	x	x	x	
108	6,3	64	24	20	34	8	1	1	x	x	6	1	x	x	x	x	145
63	7,3	29	12	11	14	8	x	1	x	x	6	x	x	x	x	x	

Noch: 1. Ergebnisse der Landtagswahl 1998 nach

Schl. Nr.	Gebiet	Stimme-	Wähler	Art der Stimme	Ungültige Stimmen		Gültige Stimmen	Von den gültigen Stimmen entfielen auf							
		brechtigte						CSU		SPD		GRÜNE		Sonstige	
		Nicht-	Wahlbe-					Anzahl	%	Anzahl	%	Anzahl	%	Anzahl	%
		wähler	teiligung in %		Anzahl	%									
		1	2	3	4	5	6	7	8	9	10	11	12	13	14
Noch: Schwaben															
777	Noch: Landkreis Ostallgäu														
147	Lechbruck	1 914	1 259	G	60	2,4	2 458	1 600	65,1	366	14,9	109	4,4	383	15,6
		655	65,8	E	8	0,6	1 251	802	64,1	196	15,7	54	4,3	199	15,9
149	Lengenwang	992	670	G	21	1,6	1 319	898	68,1	115	8,7	55	4,2	251	19,0
		322	67,5	E	2	0,3	668	428	64,1	62	9,3	25	3,7	153	22,9
151	Marktoberdorf, St	13 397	9 555	G	211	1,1	18 899	9 257	49,0	4 031	21,3	1 334	7,1	4 277	22,6
		3 842	71,3	E	52	0,5	9 503	4 529	47,7	1 915	20,2	578	6,1	2 481	26,1
152	Mauerstetten	2 122	1 606	G	31	1,0	3 181	1 785	56,1	635	20,0	200	6,3	561	17,6
		516	75,7	E	8	0,5	1 598	866	54,2	333	20,8	85	5,3	314	19,6
153	Nesselwang, M	2 574	1 788	G	43	1,2	3 532	2 235	63,3	649	18,4	158	4,5	490	13,9
		786	69,5	E	11	0,6	1 776	1 110	62,5	335	18,9	76	4,3	255	14,4
154	Obergünzburg, M	4 622	3 162	G	115	1,8	6 209	3 575	57,6	1 115	18,0	359	5,8	1 160	18,7
		1 460	68,4	E	20	0,6	3 142	1 931	61,5	494	15,7	156	5,0	561	17,9
155	Oberostendorf	930	657	G	25	1,9	1 289	822	63,8	167	13,0	87	6,7	213	16,5
		273	70,6	E	9	1,4	648	406	62,7	86	13,3	39	6,0	117	18,1
157	Osterzell	510	367	G	13	1,8	721	390	54,1	174	24,1	41	5,7	116	16,1
		143	72,0	E	1	0,3	366	196	53,6	90	24,6	18	4,9	62	16,9
158	Pforzen	1 423	1 015	G	30	1,5	2 000	1 151	57,6	437	21,9	112	5,6	300	15,0
		408	71,3	E	5	0,5	1 010	560	55,4	228	22,6	55	5,4	167	16,5
159	Pfronten	5 635	3 604	G	90	1,2	7 118	4 295	60,3	1 720	24,2	388	5,5	715	10,0
		2 031	64,0	E	16	0,4	3 588	2 141	59,7	898	25,0	202	5,6	347	9,7
163	Rieden am Forgensee	857	621	G	13	1,0	1 229	746	60,7	234	19,0	110	9,0	139	11,3
		236	72,5	E	1	0,2	620	362	58,4	119	19,2	74	11,9	65	10,5
164	Rieden	975	647	G	18	1,4	1 276	736	57,7	283	22,2	31	2,4	226	17,7
		328	66,4	E	3	0,5	644	367	57,0	142	22,0	18	2,8	117	18,2
165	Ronsberg, M	1 291	806	G	20	1,2	1 592	865	54,3	358	22,5	84	5,3	285	17,9
		485	62,4	E	4	0,5	802	455	56,7	166	20,7	37	4,6	144	18,0
166	Roßhaupten	1 579	1 110	G	24	1,1	2 196	1 456	66,3	424	19,3	121	5,5	195	8,9
		469	70,3	E	8	0,7	1 102	718	65,2	229	20,8	54	4,9	101	9,2
167	Ruderatshofen	1 237	868	G	29	1,7	1 707	1 027	60,2	281	16,5	90	5,3	309	18,1
		369	70,2	E	9	1,0	859	506	58,9	137	15,9	47	5,5	169	19,7
168	Rückholz	590	483	G	31	3,2	935	615	65,8	147	15,7	32	3,4	141	15,1
		107	81,9	E	8	1,7	475	297	62,5	78	16,4	16	3,4	84	17,7
169	Schwangau	2 412	1 714	G	52	1,5	3 376	1 912	56,6	740	21,9	189	5,6	535	15,8
		698	71,1	E	14	0,8	1 700	933	54,9	436	25,6	89	5,2	242	14,2
170	Seeg	2 021	1 341	G	35	1,3	2 646	1 811	68,4	324	12,2	119	4,5	392	14,8
		680	66,4	E	7	0,5	1 334	892	66,9	179	13,4	57	4,3	206	15,4
171	Stötten a.Auerberg	1 367	940	G	23	1,2	1 857	1 218	65,6	236	12,7	50	2,7	353	19,0
		427	68,8	E	5	0,5	935	604	64,6	107	11,4	23	2,5	201	21,5
172	Stöttwang	1 229	856	G	18	1,1	1 694	950	56,1	333	19,7	90	5,3	321	18,9
		373	69,7	E	4	0,5	852	465	54,6	168	19,7	47	5,5	172	20,2
173	Halblech	2 618	1 781	G	31	0,9	3 531	2 343	66,4	619	17,5	224	6,3	345	9,8
		837	68,0	E	7	0,4	1 774	1 146	64,6	342	19,3	108	6,1	178	10,0
175	Unterthingau, M	1 915	1 399	G	55	2,0	2 743	1 625	59,2	452	16,5	161	5,9	505	18,4
		516	73,1	E	10	0,7	1 389	808	58,2	212	15,3	74	5,3	295	21,2
176	Untrasried	1 034	688	G	23	1,7	1 353	891	65,9	142	10,5	53	3,9	267	19,7
		346	66,5	E	6	0,9	682	440	64,5	69	10,1	24	3,5	149	21,8
177	Waal, M	1 562	1 122	G	32	1,4	2 212	1 474	66,6	317	14,3	166	7,5	255	11,5
		440	71,8	E	11	1,0	1 111	695	62,6	177	15,9	84	7,6	155	14,0
179	Wald	772	553	G	17	1,5	1 089	730	67,0	122	11,2	61	5,6	176	16,2
		219	71,6	E	3	0,5	550	355	64,5	64	11,6	25	4,5	106	19,3
182	Westendorf	1 235	895	G	19	1,1	1 771	939	53,0	343	19,4	79	4,5	410	23,2
		340	72,5	E	3	0,3	892	475	53,3	173	19,4	44	4,9	200	22,4
183	Rettenbach a.Auerberg	507	349	G	22	3,2	676	480	71,0	75	11,1	30	4,4	91	13,5
		158	68,8	E	4	1,1	345	240	69,6	39	11,3	12	3,5	54	15,7
	Zusammen	94 751	65 519	G	1 840	1,4	129 195	74 623	57,8	25 179	19,5	7 586	5,9	21 807	16,9
		29 232	69,1	E	414	0,6	65 104	36 930	56,7	12 974	19,9	3 533	5,4	11 667	17,9

Regierungsbezirken, Kreisen und Gemeinden

Von den gültigen Stimmen entfielen auf																	Schl. Nr.
davon																	
FR. WÄHLER	REP	ödp	F.D.P.	BP	BFB	FBU	NPD	PBC	ASP	"6. PAR- TEI"	NATUR- GESETZ	STATT Partei	Fr. Franken	DKP	HP		
Anzahl	%	Anzahl															
15	16	17	18	19	20	21	22	23	24	25	26	27	28	29	30	31	
Noch: Schwaben																	
101	4,1	123	26	37	49	17	1	22	x	x	3	4	x	x	x	x	777
53	4,2	65	13	19	25	12	x	12	x	x	x	x	x	x	x	x	147
86	6,5	45	26	8	79	1	-	2	x	x	4	-	x	x	x	x	149
59	8,8	26	14	5	47	1	x	1	x	x	x	x	x	x	x	x	151
949	5,0	656	341	240	1 968	40	6	50	x	x	16	11	x	x	x	x	152
641	6,7	338	193	111	1 146	24	x	28	x	x	x	x	x	x	x	x	153
237	7,5	131	71	31	53	7	3	12	x	x	12	4	x	x	x	x	154
160	10,0	61	33	14	24	5	x	5	x	x	12	x	x	x	x	x	155
137	3,9	91	142	75	24	9	1	3	x	x	4	4	x	x	x	x	157
65	3,7	45	85	34	17	7	x	2	x	x	x	x	x	x	x	x	158
503	8,1	292	117	96	115	16	5	4	x	x	9	3	x	x	x	x	159
249	7,9	148	62	36	55	10	x	1	x	x	x	x	x	x	x	x	163
61	4,7	25	11	3	81	6	1	1	x	x	23	1	x	x	x	x	164
40	6,2	14	4	2	30	3	x	1	x	x	23	x	x	x	x	x	165
39	5,4	26	14	4	21	4	-	2	x	x	5	1	x	x	x	x	166
26	7,1	13	6	1	7	3	x	1	x	x	5	x	x	x	x	x	167
110	5,5	93	25	22	32	4	1	3	x	x	6	4	x	x	x	x	168
74	7,3	44	12	12	15	2	x	2	x	x	6	x	x	x	x	x	169
118	1,7	194	160	133	65	16	4	15	x	x	6	4	x	x	x	x	170
56	1,6	97	81	60	37	10	x	6	x	x	x	x	x	x	x	x	171
28	2,3	22	23	45	11	2	-	4	x	x	2	2	x	x	x	x	172
10	1,6	12	12	22	6	1	x	2	x	x	x	x	x	x	x	x	173
75	5,9	84	18	18	20	4	-	1	x	x	3	3	x	x	x	x	175
45	7,0	41	11	8	8	1	x	-	x	x	3	x	x	x	x	x	176
133	8,4	60	11	27	43	5	2	-	x	x	1	3	x	x	x	x	177
66	8,2	34	5	11	25	3	x	-	x	x	x	x	x	x	x	x	179
69	3,1	41	12	34	29	6	-	2	x	x	2	-	x	x	x	x	182
38	3,4	24	6	14	13	4	x	2	x	x	x	x	x	x	x	x	183
116	6,8	72	16	13	84	2	-	4	x	x	2	-	x	x	x	x	188
68	7,9	40	9	4	44	1	x	3	x	x	x	x	x	x	x	x	189
46	4,9	31	21	15	24	3	1	-	x	x	-	-	x	x	x	x	190
35	7,4	18	11	7	12	1	x	-	x	x	x	x	x	x	x	x	191
168	5,0	137	40	124	47	4	1	6	x	x	4	4	x	x	x	x	192
71	4,2	65	21	55	27	1	x	2	x	x	x	x	x	x	x	x	193
91	3,4	75	83	46	78	9	-	3	x	x	6	1	x	x	x	x	194
47	3,5	43	44	24	40	6	x	2	x	x	x	x	x	x	x	x	195
101	5,4	47	30	20	140	8	1	4	x	x	2	-	x	x	x	x	196
62	6,6	28	15	10	78	6	x	2	x	x	x	x	x	x	x	x	197
108	6,4	85	24	22	63	5	-	5	x	x	8	1	x	x	x	x	198
73	8,6	38	14	12	24	2	x	1	x	x	8	x	x	x	x	x	199
34	1,0	98	48	68	67	22	1	2	x	x	2	3	x	x	x	x	200
16	0,9	52	24	33	39	13	x	1	x	x	x	x	x	x	x	x	201
206	7,5	96	75	32	83	5	1	5	x	x	1	1	x	x	x	x	202
136	9,8	52	42	12	48	2	x	3	x	x	x	x	x	x	x	x	203
104	7,7	53	55	21	27	2	-	2	x	x	1	2	x	x	x	x	204
67	9,8	27	26	11	15	2	x	1	x	x	x	x	x	x	x	x	205
62	2,8	32	84	27	22	9	2	8	x	x	8	1	x	x	x	x	206
44	4,0	20	47	14	11	6	x	5	x	x	8	x	x	x	x	x	207
51	4,7	22	12	16	70	1	1	2	x	x	-	1	x	x	x	x	208
37	6,7	13	5	9	40	1	x	1	x	x	x	x	x	x	x	x	209
55	3,1	75	16	23	222	2	2	8	x	x	5	2	x	x	x	x	210
38	4,3	33	8	14	97	1	x	4	x	x	5	x	x	x	x	x	211
23	3,4	23	9	4	32	-	-	-	x	x	-	-	x	x	x	x	212
16	4,6	13	5	2	18	-	x	-	x	x	x	x	x	x	x	x	213
6 664	5,2	4 661	2 442	2 153	4 730	474	62	316	x	x	212	93	x	x	x	x	Zus.
3 816	5,9	2 391	1 299	1 008	2 558	306	x	165	x	x	124	x	x	x	x	x	

Noch: 1. Ergebnisse der Landtagswahl 1998 nach

Schl. Nr.	Gebiet	Stimmbe- rechtigte	Wähler	Art der Stimme	Ungültige Stimmen		Gültige Stimmen		Von den gültigen Stimmen entfielen auf							
		Nicht- wähler	Wahlbe- teiligung in %						CSU		SPD		GRÜNE		Sonstige	
									Anzahl	%	Anzahl	%	Anzahl	%	Anzahl	%
					Anzahl	%	Anzahl	%								
		1	2	3	4	5	6	7	8	9	10	11	12	13	14	

Noch: Schwaben

778 Landkreis Unterallgäu

111	Amberg	904	588	G	21	1,8	1 155	580	50,2	233	20,2	42	3,6	300	26,0
		316	65,0	E	3	0,5	585	299	51,1	120	20,5	22	3,8	144	24,6
113	Apfeltrach	653	439	G	11	1,3	867	555	64,0	82	9,5	33	3,8	197	22,7
		214	67,2	E	3	0,7	436	279	64,0	44	10,1	15	3,4	98	22,5
115	Babenhausen, M	3 807	2 644	G	81	1,5	5 207	3 119	59,9	969	18,6	171	3,3	948	18,2
		1 163	69,5	E	24	0,9	2 620	1 514	57,8	508	19,4	88	3,4	510	19,5
116	Bad Wörishofen, St	10 559	7 252	G	281	1,9	14 222	9 324	65,6	2 126	14,9	425	3,0	2 347	16,5
		3 307	68,7	E	67	0,9	7 184	4 789	66,7	1 093	15,2	204	2,8	1 098	15,3
118	Benningen	1 531	1 113	G	24	1,1	2 202	1 010	45,9	437	19,8	71	3,2	684	31,1
		418	72,7	E	4	0,4	1 109	477	43,0	222	20,0	29	2,6	381	34,4
119	Böhen	552	419	G	4	0,5	834	610	73,1	55	6,6	22	2,6	147	17,6
		133	75,9	E	-	-	419	289	69,0	30	7,2	11	2,6	89	21,2
120	Boos	1 373	931	G	37	2,0	1 825	1 091	59,8	325	17,8	56	3,1	353	19,3
		442	67,8	E	7	0,8	924	539	58,3	165	17,9	27	2,9	193	20,9
121	Breitenbrunn	1 751	1 109	G	48	2,2	2 170	1 316	60,6	207	9,5	47	2,2	600	27,6
		642	63,3	E	10	0,9	1 099	618	56,2	103	9,4	24	2,2	354	32,2
123	Buxheim	2 097	1 508	G	32	1,1	2 984	1 513	50,7	738	24,7	178	6,0	555	18,6
		589	71,9	E	8	0,5	1 500	750	50,0	377	25,1	73	4,9	300	20,0
127	Dirlewang, M	1 497	993	G	24	1,2	1 962	1 066	54,3	290	14,8	86	4,4	520	26,5
		504	66,3	E	7	0,7	986	554	56,2	147	14,9	47	4,8	238	24,1
130	Egg a.d.Günz	824	584	G	21	1,8	1 147	749	65,3	124	10,8	46	4,0	228	19,9
		240	70,9	E	4	0,7	580	360	62,1	70	12,1	18	3,1	132	22,8
134	Eppishausen	1 439	915	G	18	1,0	1 812	1 251	69,0	229	12,6	59	3,3	273	15,1
		524	63,6	E	7	0,8	908	636	70,0	107	11,8	30	3,3	135	14,9
136	Erkheim, M	2 142	1 553	G	43	1,4	3 063	1 681	54,9	495	16,2	95	3,1	792	25,9
		589	72,5	E	12	0,8	1 541	797	51,7	249	16,2	42	2,7	453	29,4
137	Ettringen	2 412	1 574	G	42	1,3	3 106	1 780	57,3	574	18,5	120	3,9	632	20,3
		838	65,3	E	12	0,8	1 562	922	59,0	288	18,4	55	3,5	297	19,0
139	Fellheim	784	479	G	16	1,7	942	540	57,3	219	23,2	44	4,7	139	14,8
		305	61,1	E	1	0,2	478	267	55,9	109	22,8	23	4,8	79	16,5
144	Bad Grönenbach, M	3 826	2 656	G	86	1,6	5 226	2 418	46,3	702	13,4	256	4,9	1 850	35,4
		1 170	69,4	E	14	0,5	2 642	1 044	39,5	324	12,3	92	3,5	1 182	44,7
149	Hawangen	894	647	G	14	1,1	1 280	883	69,0	174	13,6	26	2,0	197	15,4
		247	72,4	E	1	0,2	646	432	66,9	87	13,5	13	2,0	114	17,6
150	Heimertingen	1 193	896	G	19	1,1	1 773	923	52,1	327	18,4	57	3,2	466	26,3
		297	75,1	E	2	0,2	894	431	48,2	164	18,3	22	2,5	277	31,0
151	Holzgünz	726	531	G	28	2,6	1 034	645	62,4	151	14,6	29	2,8	209	20,2
		195	73,1	E	9	1,7	522	314	60,2	80	15,3	13	2,5	115	22,0
157	Kirchhaslach	909	534	G	22	2,1	1 046	750	71,7	102	9,8	33	3,2	161	15,4
		375	58,7	E	7	1,3	527	361	68,5	54	10,2	15	2,8	97	18,4
158	Kirchheim i.Schw., M	1 980	1 375	G	34	1,2	2 716	1 714	63,1	416	15,3	74	2,7	512	18,9
		605	69,4	E	6	0,4	1 369	865	63,2	208	15,2	37	2,7	259	18,9
161	Kronburg	1 261	915	G	32	1,7	1 798	1 032	57,4	313	17,4	65	3,6	388	21,6
		346	72,6	E	7	0,8	908	480	52,9	175	19,3	23	2,5	230	25,3
162	Lachen	938	664	G	19	1,4	1 309	733	56,0	205	15,7	34	2,6	337	25,7
		274	70,8	E	4	0,6	660	342	51,8	109	16,5	13	2,0	196	29,7
163	Lauben	985	623	G	39	3,1	1 207	692	57,3	223	18,5	41	3,4	251	20,8
		362	63,2	E	2	0,3	621	333	53,6	118	19,0	17	2,7	153	24,6
164	Lautrach	886	597	G	8	0,7	1 186	712	60,0	221	18,6	37	3,1	216	18,2
		289	67,4	E	2	0,3	595	331	55,6	118	19,8	15	2,5	131	22,0
165	Legau, M	2 317	1 597	G	35	1,1	3 159	2 085	66,0	326	10,3	142	4,5	606	19,2
		720	68,9	E	2	0,1	1 595	1 006	63,1	170	10,7	62	3,9	357	22,4
168	Markt Rettenbach, M	2 738	1 979	G	67	1,7	3 891	2 390	61,4	529	13,6	127	3,3	845	21,7
		759	72,3	E	11	0,6	1 968	1 121	57,0	283	14,4	52	2,6	512	26,0
169	Markt Wald, M	1 633	1 002	G	23	1,1	1 981	1 070	54,0	229	11,6	57	2,9	625	31,5
		631	61,4	E	5	0,5	997	543	54,5	124	12,4	28	2,8	302	30,3

Regierungsbezirken, Kreisen und Gemeinden

Von den gültigen Stimmen entfielen auf																	Schl. Nr.
davon																	
FR. WÄHLER	REP	ödp	F.D.P.	BP	BFB	FBU	NPD	PBC	ASP	"6. PAR- TEI"	NATUR- GESETZ	STATT Partei	Fr. Franken	DKP	HP		
Anzahl	%	Anzahl															
15	16	17	18	19	20	21	22	23	24	25	26	27	28	29	30	31	
Noch: Schwaben																	778
142	12,3	74	32	14	14	8	-	6	x	x	8	2	x	x	x	x	111
64	10,9	38	15	6	6	4	x	3	x	x	8	x	x	x	x	x	
88	10,1	21	46	16	13	7	-	4	x	x	2	-	x	x	x	x	113
32	7,3	11	30	11	7	3	x	2	x	x	2	x	x	x	x	x	
525	10,1	178	98	58	44	12	10	18	x	x	3	2	x	x	x	x	115
317	12,1	91	38	25	21	4	6	8	x	x	x	x	x	x	x	x	
927	6,5	476	444	209	129	76	5	48	x	x	25	8	x	x	x	x	116
385	5,4	240	223	98	70	40	x	17	x	x	25	x	x	x	x	x	
391	17,8	124	105	21	18	5	5	10	x	x	2	3	x	x	x	x	118
242	21,8	60	49	8	9	4	4	5	x	x	x	x	x	x	x	x	
78	9,4	20	33	8	3	-	1	2	x	x	1	1	x	x	x	x	119
57	13,6	9	15	4	3	-	1	-	x	x	x	x	x	x	x	x	
170	9,3	81	75	14	6	1	1	2	x	x	2	1	x	x	x	x	120
114	12,3	39	34	3	2	-	-	1	x	x	x	x	x	x	x	x	
370	17,1	93	96	6	30	1	1	-	x	x	2	1	x	x	x	x	121
250	22,7	46	46	-	12	-	-	-	x	x	x	x	x	x	x	x	
262	8,8	82	128	47	16	3	5	8	x	x	4	-	x	x	x	x	123
170	11,3	35	64	18	7	1	2	3	x	x	x	x	x	x	x	x	
302	15,4	68	88	22	23	8	1	1	x	x	4	3	x	x	x	x	127
118	12,0	35	50	15	11	5	x	-	x	x	4	x	x	x	x	x	
119	10,4	29	58	13	3	3	-	2	x	x	1	-	x	x	x	x	130
81	14,0	12	26	7	2	3	-	1	x	x	x	x	x	x	x	x	
114	6,3	64	44	14	22	7	-	3	x	x	2	3	x	x	x	x	134
48	5,3	35	27	7	11	3	x	2	x	x	2	x	x	x	x	x	
481	15,7	120	125	21	27	4	3	8	x	x	1	2	x	x	x	x	136
320	20,8	51	57	7	15	-	1	2	x	x	x	x	x	x	x	x	
303	9,8	106	104	45	45	17	-	2	x	x	6	4	x	x	x	x	137
113	7,2	54	57	27	30	9	x	1	x	x	6	x	x	x	x	x	
58	6,2	43	23	3	8	-	1	2	x	x	1	-	x	x	x	x	139
40	8,4	19	12	2	4	-	-	2	x	x	x	x	x	x	x	x	
1477	28,3	139	120	29	39	9	9	12	x	x	9	7	x	x	x	x	144
1034	39,1	60	55	7	15	3	2	6	x	x	x	x	x	x	x	x	
106	8,3	34	35	8	6	2	-	3	x	x	2	1	x	x	x	x	149
74	11,5	16	15	4	3	1	-	1	x	x	x	x	x	x	x	x	
155	8,7	85	197	15	5	-	4	3	x	x	1	1	x	x	x	x	150
119	13,3	43	103	7	3	-	2	-	x	x	x	x	x	x	x	x	
89	8,6	51	44	8	14	1	1	-	x	x	1	-	x	x	x	x	151
60	11,5	22	22	2	7	1	1	-	x	x	x	x	x	x	x	x	
78	7,5	37	29	7	6	-	1	1	x	x	2	-	x	x	x	x	157
56	10,6	19	15	3	3	-	-	1	x	x	x	x	x	x	x	x	
200	7,4	100	119	26	25	16	1	16	x	x	3	6	x	x	x	x	158
86	6,3	55	72	14	15	8	x	6	x	x	3	x	x	x	x	x	
183	10,2	86	76	25	15	-	-	1	x	x	1	1	x	x	x	x	161
129	14,2	42	38	13	7	-	-	1	x	x	x	x	x	x	x	x	
213	16,3	52	36	23	6	-	-	6	x	x	1	-	x	x	x	x	162
139	21,1	24	19	9	3	-	-	2	x	x	x	x	x	x	x	x	
126	10,4	37	60	6	9	2	2	8	x	x	1	-	x	x	x	x	163
90	14,5	18	29	3	5	1	2	5	x	x	x	x	x	x	x	x	
116	9,8	48	28	6	8	4	2	3	x	x	-	1	x	x	x	x	164
82	13,8	23	13	3	5	2	2	1	x	x	x	x	x	x	x	x	
388	12,3	89	70	30	14	2	6	5	x	x	2	-	x	x	x	x	165
262	16,4	38	36	13	5	1	1	1	x	x	x	x	x	x	x	x	
482	12,4	122	157	23	44	9	1	4	x	x	3	-	x	x	x	x	168
351	17,8	58	66	9	20	6	-	2	x	x	x	x	x	x	x	x	
324	16,4	111	63	16	88	12	1	5	x	x	4	1	x	x	x	x	169
131	13,1	54	31	7	67	5	x	3	x	x	4	x	x	x	x	x	

Noch: 1. Ergebnisse der Landtagswahl 1998 nach

Schl. Nr.	Gebiet	Stimme- berechtigte	Wähler	Art der Stimme	Ungültige Stimmen		Gültige Stimmen	Von den gültigen Stimmen entfielen auf							
		Nicht- wähler	Wahlbe- teiligung in %					CSU		SPD		GRÜNE		Sonstige	
					Anzahl	%	Anzahl	Anzahl	%	Anzahl	%	Anzahl	%	Anzahl	%
		1	2	3	4	5	6	7	8	9	10	11	12	13	14

Noch: Schwaben

778 Noch: Landkreis Unterallgäu

171	Memmingerberg	1 952 706	1 246 63,8	G E	23 4	0,9 0,3	2 469 1 242	1 245 607	50,4 48,9	650 336	26,3 27,1	74 35	3,0 2,8	500 264	20,3 21,3
173	Mindelheim, St	9 712 3 322	6 390 65,8	G E	224 56	1,8 0,9	12 556 6 334	6 894 3 559	54,9 56,2	2 511 1 247	20,0 19,7	516 241	4,1 3,8	2 635 1 287	21,0 20,3
177	Niederrieden	877 242	635 72,4	G E	8 2	0,6 0,3	1 262 633	793 378	62,8 59,7	175 91	13,9 14,4	47 22	3,7 3,5	247 142	19,6 22,4
180	Kammlach	1 262 460	802 63,5	G E	21 3	1,3 0,4	1 583 799	957 467	60,5 58,4	202 104	12,8 13,0	45 22	2,8 2,8	379 206	23,9 25,8
183	Oberrieden	910 319	591 64,9	G E	19 5	1,6 0,8	1 163 586	716 345	61,6 58,9	106 60	9,1 10,2	32 16	2,8 2,7	309 165	26,6 28,2
184	Oberschöneck	674 217	457 67,8	G E	7 -	0,8 -	907 457	683 337	75,3 73,7	79 38	8,7 8,3	25 11	2,8 2,4	120 71	13,2 15,5
186	Ottobeuren, M	6 048 1 766	4 282 70,8	G E	135 26	1,6 0,6	8 429 4 256	4 757 2 300	56,4 54,0	1 578 808	18,7 19,0	376 193	4,5 4,5	1 718 955	20,4 22,4
187	Pfaffenhausen, M	1 696 614	1 082 63,8	G E	31 11	1,4 1,0	2 133 1 071	1 374 666	64,4 62,2	267 150	12,5 14,0	53 25	2,5 2,3	439 230	20,6 21,5
188	Pleiß	620 164	456 73,5	G E	11 3	1,2 0,7	901 453	645 314	71,6 69,3	129 67	14,3 14,8	23 11	2,6 2,4	104 61	11,5 13,5
190	Salgen	1 034 376	658 63,6	G E	26 4	2,0 0,6	1 290 654	847 408	65,7 62,4	134 71	10,4 10,9	33 17	2,6 2,6	276 158	21,4 24,2
196	Sonthelm	1 767 485	1 282 72,6	G E	26 3	1,0 0,2	2 538 1 279	1 474 712	58,1 55,7	381 191	15,0 14,9	79 33	3,1 2,6	604 343	23,8 26,8
199	Stetten	968 301	667 68,9	G E	23 7	1,7 1,0	1 311 660	831 433	63,4 65,6	172 83	13,1 12,6	37 19	2,8 2,9	271 125	20,7 18,9
202	Trunkelsberg	1 316 409	907 68,9	G E	19 4	1,0 0,4	1 795 903	894 445	49,8 49,3	575 283	32,0 31,3	57 23	3,2 2,5	269 152	15,0 16,8
203	Türkheim, M	4 700 1 741	2 959 63,0	G E	77 12	1,3 0,4	5 841 2 947	2 836 1 527	48,6 51,8	1 380 747	23,6 25,3	198 100	3,4 3,4	1 427 573	24,4 19,4
204	Tussenhausen, M	2 041 714	1 327 65,0	G E	45 16	1,7 1,2	2 609 1 311	1 451 744	55,6 56,8	482 235	18,5 17,9	81 38	3,1 2,9	595 294	22,8 22,4
205	Ungerhausen	754 201	553 73,3	G E	20 4	1,8 0,7	1 086 549	624 302	57,5 55,0	203 102	18,7 18,6	32 15	2,9 2,7	227 130	20,9 23,7
207	Unteregg	995 330	665 66,8	G E	15 6	1,1 0,9	1 315 659	888 451	67,5 68,4	77 42	5,9 6,4	41 18	3,1 2,7	309 148	23,5 22,5
209	Rammingen	975 395	580 59,5	G E	12 4	1,0 0,7	1 148 576	654 336	57,0 58,3	179 91	15,6 15,8	37 17	3,2 3,0	278 132	24,2 22,9
214	Westerheim	1 454 358	1 096 75,4	G E	41 8	1,9 0,8	2 085 1 055	1 259 603	60,4 57,2	252 136	12,1 12,9	51 19	2,4 1,8	523 297	25,1 28,2
216	Wiedergeltingen	927 347	580 62,6	G E	14 2	1,2 0,3	1 146 578	652 335	56,9 58,0	210 112	18,3 19,4	49 23	4,3 4,0	235 108	20,5 18,7
217	Winterrieden	626 161	465 74,3	G E	10 1	1,1 0,2	920 464	625 302	67,9 65,1	99 53	10,8 11,4	11 4	1,2 0,9	185 105	20,1 22,6
218	Wolfertschwenden	1 278 322	956 74,8	G E	21 1	1,1 0,1	1 891 955	981 426	51,9 44,6	212 98	11,2 10,3	53 17	2,8 1,8	645 414	34,1 43,4
219	Woringen	1 202 376	826 68,7	G E	27 6	1,6 0,7	1 625 820	816 386	50,2 47,1	363 190	22,3 23,2	52 20	3,2 2,4	394 224	24,2 27,3
221	Kettershausen	1 287 461	826 64,2	G E	15 -	0,9 -	1 637 826	1 107 548	67,6 66,3	192 101	11,7 12,2	44 19	2,7 2,3	294 158	18,0 19,1
	Zusammen	97 686 31 281	66 405 68,0	G E	1 999 429	1,5 0,6	130 744 65 942	76 235 37 624	58,3 57,1	21 629 11 082	16,5 16,8	4 519 2 068	3,5 3,1	28 361 15 168	21,7 23,0

779 Landkreis Donau-Ries

111	Alerheim	1 246 346	900 72,2	G E	28 5	1,6 0,6	1 772 895	1 033 506	58,3 56,5	473 249	26,7 27,8	98 46	5,5 5,1	168 94	9,5 10,5
112	Amerdingen	637 196	441 69,2	G E	17 2	1,9 0,5	865 439	634 318	73,3 72,4	143 77	16,5 17,5	31 16	3,6 3,6	57 28	6,6 6,4
115	Asbach-Bäumenheim	2 913 777	2 136 73,3	G E	107 35	2,5 1,6	4 165 2 101	1 767 942	42,4 44,8	1 659 737	39,8 35,1	207 115	5,0 5,5	532 307	12,8 14,6

G = Gesamtstimmen. E = Erststimmen.

Noch: Schwaben

778779

Zus.

Noch: 1. Ergebnisse der Landtagswahl 1998 nach

Schl. Nr.	Gebiet	Stimmbe- rechtigte	Wähler	Art der Stimme	Ungültige Stimmen		Gültige Stimmen	Von den gültigen Stimmen entfielen auf							
		Nicht- wähler	Wahlbe- teiligung in %					CSU		SPD		GRÜNE		Sonstige	
								Anzahl	%	Anzahl	Anzahl	%	Anzahl	%	Anzahl
					1	2	3	4	5	6	7	8	9	10	11
Noch: Schwaben															
779 Noch: Landkreis Donau-Ries															
117	Auhausen	834 170	664 79,6	G E	25 5	1,9 0,8	1 303 659	857 426	65,8 64,6	237 125	18,2 19,0	61 25	4,7 3,8	148 83	11,4 12,6
126	Buchdorf	1 137 256	881 77,5	G E	44 7	2,5 0,8	1 718 874	1 269 638	73,9 73,0	241 124	14,0 14,2	66 30	3,8 3,4	142 82	8,3 9,4
129	Daiting	556 209	347 62,4	G E	13 -	1,9 -	681 347	475 248	69,8 71,5	122 60	17,9 17,3	16 8	2,3 2,3	68 31	10,0 8,9
130	Deiningen	1 229 361	868 70,6	G E	26 2	1,5 0,2	1 710 866	947 466	55,4 53,8	543 296	31,8 34,2	92 39	5,4 4,5	128 65	7,5 7,5
131	Donauwörth, GKSt	13 363 3 672	9 691 72,5	G E	469 65	2,4 0,7	18 913 9 626	10 667 5 624	56,4 58,4	4 719 2 283	25,0 23,7	1 367 572	7,2 5,9	2 160 1 147	11,4 11,9
136	Ederheim	842 230	612 72,7	G E	24 5	2,0 0,8	1 200 607	504 231	42,0 38,1	563 316	46,9 52,1	53 24	4,4 4,0	80 36	6,7 5,9
138	Ehingen a.Ries	636 133	503 79,1	G E	15 4	1,5 0,8	991 499	726 345	73,3 69,1	137 81	13,8 16,2	35 17	3,5 3,4	93 56	9,4 11,2
146	Forheim	477 115	362 75,9	G E	9 2	1,2 0,6	715 360	567 289	79,3 80,3	92 48	12,9 13,3	17 6	2,4 1,7	39 17	5,5 4,7
147	Fremdingen	1 697 407	1 290 76,0	G E	54 13	2,1 1,0	2 526 1 277	1 873 899	74,1 70,4	418 252	16,5 19,7	51 28	2,0 2,2	184 98	7,3 7,7
148	Fünfstetten	1 079 315	764 70,8	G E	42 10	2,7 1,3	1 486 754	1 017 515	68,4 68,3	300 165	20,2 21,9	60 25	4,0 3,3	109 49	7,3 6,5
149	Genderkingen	873 268	605 69,3	G E	39 2	3,2 0,3	1 171 603	706 374	60,3 62,0	295 154	25,2 25,5	60 21	5,1 3,5	110 54	9,4 9,0
154	Hainsfarth	1 151 321	830 72,1	G E	29 2	1,7 0,2	1 631 828	920 444	56,4 53,6	422 227	25,9 27,4	79 34	4,8 4,1	210 123	12,9 14,9
155	Harburg (Schwaben), St	4 552 1 299	3 253 71,5	G E	148 23	2,3 0,7	6 358 3 230	3 326 1 705	52,3 52,8	2 004 1 062	31,5 32,9	272 133	4,3 4,1	756 330	11,9 10,2
162	Hohenaltheim	467 141	326 69,8	G E	12 2	1,8 0,6	640 324	338 137	52,8 42,3	188 125	29,4 38,6	47 26	7,3 8,0	67 36	10,5 11,1
163	Holzheim	818 181	637 77,9	G E	17 6	1,3 0,9	1 257 631	814 404	64,8 64,0	192 105	15,3 16,6	90 45	7,2 7,1	161 77	12,8 12,2
167	Huisheim	1 214 303	911 75,0	G E	37 5	2,0 0,5	1 785 906	1 191 624	66,7 68,9	364 167	20,4 18,4	54 23	3,0 2,5	176 92	9,9 10,2
169	Kaisheim, M	2 784 646	2 138 76,8	G E	100 17	2,3 0,8	4 176 2 121	2 411 1 241	57,7 58,5	994 493	23,8 23,2	350 167	8,4 7,9	421 220	10,1 10,4
176	Maihingen	818 196	622 76,0	G E	26 6	2,1 1,0	1 218 616	906 430	74,4 69,8	172 110	14,1 17,9	37 16	3,0 2,6	103 60	8,5 9,7
177	Marktoffingen	991 298	693 69,9	G E	21 1	1,5 0,1	1 365 692	959 475	70,3 68,6	259 143	19,0 20,7	46 21	3,4 3,0	101 53	7,4 7,7
178	Marxheim	1 897 501	1 396 73,6	G E	68 16	2,4 1,1	2 724 1 380	1 789 909	65,7 65,9	534 277	19,6 20,1	171 79	6,3 5,7	230 115	8,4 8,3
180	Megesheim	618 96	522 84,5	G E	16 2	1,5 0,4	1 028 520	803 394	78,1 75,8	132 66	12,8 12,7	13 5	1,3 1,0	80 55	7,8 10,6
181	Mertingen	2 483 673	1 810 72,9	G E	56 10	1,5 0,6	3 564 1 800	2 080 1 066	58,4 59,2	853 425	23,9 23,6	190 80	5,3 4,4	441 229	12,4 12,7
184	Mönchsdeggingen	1 231 340	891 72,4	G E	24 3	1,3 0,3	1 758 888	1 042 499	59,3 56,2	422 250	24,0 28,2	78 35	4,4 3,9	216 104	12,3 11,7
185	Möttingen	1 743 486	1 257 72,1	G E	40 10	1,6 0,8	2 474 1 247	1 477 702	59,7 56,3	664 382	26,8 30,6	85 40	3,4 3,2	248 123	10,0 9,9
186	Monheim, St	3 636 1 054	2 582 71,0	G E	150 26	2,9 1,0	5 013 2 556	2 924 1 521	58,3 59,5	1 320 661	26,3 25,9	228 104	4,5 4,1	541 270	10,8 10,6
187	Münster	724 230	494 68,2	G E	22 4	2,2 0,8	966 490	659 346	68,2 70,6	141 64	14,6 13,1	39 19	4,0 3,9	127 61	13,1 12,4
188	Munningen	1 364 249	1 115 81,7	G E	38 7	1,7 0,6	2 191 1 108	1 666 820	76,0 74,0	367 197	16,8 17,8	19 5	0,9 0,5	139 86	6,3 7,8
192	Niederschönenfeld	872 244	628 72,0	G E	39 3	3,1 0,5	1 217 625	688 362	56,5 57,9	324 162	26,6 25,9	69 33	5,7 5,3	136 68	11,2 10,9

Regierungsbezirken, Kreisen und Gemeinden

Von den gültigen Stimmen entfielen auf																	Schl. Nr.
davon																	
FR. WÄHLER	REP	ödp	F.D.P.	BP	BFB	FBU	NPD	PBC	ASP	"6. PAR- TEI"	NATUR- GESETZ	STATT Partei	Fr. Franken	DKP	HP		
Anzahl	%	Anzahl															
15	16	17	18	19	20	21	22	23	24	25	26	27	28	29	30	31	
Noch: Schwaben																	779
8	0,6	37	76	14	4	1	1	2	x	x	4	1	x	x	x	x	117
3	0,5	19	50	7	3	-	1	-	x	x	x	x	x	x	x	x	126
65	3,8	34	13	14	4	4	1	7	x	x	-	-	x	x	x	x	129
47	5,4	15	4	7	3	2	-	4	x	x	x	x	x	x	x	x	130
5	0,7	29	9	19	2	3	-	1	x	x	-	-	x	x	x	x	131
1	0,3	12	3	12	-	2	-	1	x	x	x	x	x	x	x	x	136
20	1,2	58	30	11	4	4	-	-	x	x	-	1	x	x	x	x	138
11	1,3	27	20	4	2	1	-	-	x	x	x	x	x	x	x	x	146
769	4,1	483	321	352	72	38	33	60	x	x	21	11	x	x	x	x	147
510	5,3	217	167	161	35	13	14	30	x	x	x	x	x	x	x	x	148
10	0,8	43	14	5	2	1	-	3	x	x	2	-	x	x	x	x	149
3	0,5	20	8	3	1	-	-	1	x	x	x	x	x	x	x	x	154
14	1,4	26	46	2	1	-	-	-	x	x	3	-	x	x	x	x	155
7	1,4	13	35	1	-	-	-	-	x	x	x	x	x	x	x	x	162
6	0,8	22	6	4	-	-	-	-	x	x	1	-	x	x	x	x	163
3	0,8	10	2	2	-	-	-	-	x	x	x	x	x	x	x	x	167
19	0,8	103	28	19	9	-	2	4	x	x	-	-	x	x	x	x	169
11	0,9	52	16	12	6	-	-	1	x	x	x	x	x	x	x	x	176
19	1,3	47	13	16	7	2	-	3	x	x	1	1	x	x	x	x	177
6	0,8	23	8	6	5	-	-	1	x	x	x	x	x	x	x	x	178
32	2,7	28	21	17	5	2	1	-	x	x	2	2	x	x	x	x	180
19	3,2	13	11	9	1	1	-	-	x	x	x	x	x	x	x	x	181
25	1,5	59	104	12	5	1	-	4	x	x	-	-	x	x	x	x	184
10	1,2	26	77	4	3	1	-	2	x	x	x	x	x	x	x	x	185
361	5,7	199	54	65	29	15	5	18	x	x	7	3	x	x	x	x	186
139	4,3	93	28	36	17	6	2	9	x	x	x	x	x	x	x	x	187
5	0,8	38	5	6	4	-	3	2	x	x	4	-	x	x	x	x	188
4	1,2	20	4	3	1	-	2	2	x	x	x	x	x	x	x	x	189
73	5,8	61	7	7	6	2	2	-	x	x	2	1	x	x	x	x	190
38	6,0	29	4	2	2	1	1	-	x	x	x	x	x	x	x	x	191
33	1,8	63	41	19	9	2	4	3	x	x	2	-	x	x	x	x	192
24	2,6	31	23	7	2	-	3	2	x	x	x	x	x	x	x	x	193
143	3,4	104	64	34	13	42	5	7	x	x	7	2	x	x	x	x	194
95	4,5	50	30	13	6	21	3	2	x	x	x	x	x	x	x	x	195
14	1,1	30	50	3	4	-	-	2	x	x	-	-	x	x	x	x	196
10	1,6	15	31	1	2	-	-	1	x	x	x	x	x	x	x	x	197
15	1,1	54	21	10	-	-	-	-	x	x	-	1	x	x	x	x	198
9	1,3	23	14	7	-	-	-	-	x	x	x	x	x	x	x	x	199
56	2,1	85	24	25	13	8	9	5	x	x	4	1	x	x	x	x	200
36	2,6	36	12	12	8	3	5	3	x	x	x	x	x	x	x	x	201
7	0,7	27	40	2	1	-	-	-	x	x	2	1	x	x	x	x	202
4	0,8	15	34	1	1	-	-	-	x	x	x	x	x	x	x	x	203
136	3,8	165	53	46	14	12	8	2	x	x	3	2	x	x	x	x	204
85	4,7	78	31	20	8	5	1	1	x	x	x	x	x	x	x	x	205
35	2,0	127	20	26	3	1	1	1	x	x	2	-	x	x	x	x	206
16	1,8	63	10	12	2	-	-	1	x	x	x	x	x	x	x	x	207
45	1,8	106	42	27	9	5	3	6	x	x	4	1	x	x	x	x	208
22	1,8	51	25	13	6	2	1	3	x	x	x	x	x	x	x	x	209
193	3,8	163	42	75	26	13	6	11	x	x	9	3	x	x	x	x	210
121	4,7	74	20	28	15	6	2	4	x	x	x	x	x	x	x	x	211
31	3,2	58	13	14	7	-	-	2	x	x	1	1	x	x	x	x	212
17	3,5	25	7	8	3	-	-	1	x	x	x	x	x	x	x	x	213
12	0,5	32	72	19	1	-	1	1	x	x	1	-	x	x	x	x	214
6	0,5	13	55	11	-	-	1	-	x	x	x	x	x	x	x	x	215
42	3,5	48	14	17	5	4	3	2	x	x	-	1	x	x	x	x	216
20	3,2	26	7	8	3	2	1	1	x	x	x	x	x	x	x	x	217

Noch: 1. Ergebnisse der Landtagswahl 1998 nach

Schl. Nr.	Gebiet	Stimmbe- rechtigte	Wähler	Art der Stimme	Ungültige Stimmen		Gültige Stimmen	Von den gültigen Stimmen entfielen auf							
		Nicht- wähler	Wahlbe- teiligung in %					CSU		SPD		GRÜNE		Sonstige	
					Anzahl	%	Anzahl	Anzahl	%	Anzahl	%	Anzahl	%	Anzahl	%
		1	2	3	4	5	6	7	8	9	10	11	12	13	14

Noch: Schwaben

779 Noch: Landkreis Donau-Ries

194	Nördlingen, GKSt	14 699 4 906	9 793 66,6	G E	355 85	1,8 0,9	19 231 9 708	10 674 5 118	55,5 52,7	5 591 3 073	29,1 31,7	1 106 516	5,8 5,3	1 860 1 001	9,7 10,3
196	Oberndorf a. Lech	1 657 438	1 219 73,6	G E	70 7	2,9 0,6	2 368 1 212	1 265 653	53,4 53,9	647 344	27,3 28,4	188 70	7,9 5,8	268 145	11,3 12,0
197	Oettingen i. Bay., St	3 762 1 045	2 717 72,2	G E	100 24	1,8 0,9	5 334 2 693	2 800 1 347	52,5 50,0	1 580 824	29,6 30,6	218 83	4,1 3,1	736 439	13,8 16,3
198	Otting	544 176	368 67,6	G E	20 1	2,7 0,3	716 367	386 198	53,9 54,0	266 137	37,2 37,3	28 13	3,9 3,5	36 19	5,0 5,2
201	Rain, St	5 906 1 810	4 096 69,4	G E	182 17	2,2 0,4	8 010 4 079	5 059 2 605	63,2 63,9	1 791 926	22,4 22,7	330 137	4,1 3,4	830 411	10,4 10,1
203	Reimlingen	902 204	698 77,4	G E	17 3	1,2 0,4	1 379 695	906 435	65,7 62,6	276 159	20,0 22,9	59 28	4,3 4,0	138 73	10,0 10,5
206	Rögling	542 118	424 78,2	G E	26 3	3,1 0,7	822 421	481 245	58,5 58,2	258 135	31,4 32,1	15 9	1,8 2,1	68 32	8,3 7,6
217	Tagmersheim	803 209	594 74,0	G E	26 4	2,2 0,7	1 162 590	639 332	55,0 56,3	340 184	29,3 31,2	29 13	2,5 2,2	154 61	13,3 10,3
218	Tapfheim	3 001 678	2 323 77,4	G E	217 42	4,7 1,8	4 429 2 281	2 196 1 020	49,6 44,7	1 593 952	36,0 41,7	217 100	4,9 4,4	423 209	9,6 9,2
224	Wallerstein, M	2 338 662	1 676 71,7	G E	54 10	1,6 0,6	3 298 1 666	2 124 1 034	64,4 62,1	766 423	23,2 25,4	88 41	2,7 2,5	320 168	9,7 10,1
226	Wechingen	1 063 295	768 72,2	G E	38 4	2,5 0,5	1 498 764	890 439	59,4 57,5	358 194	23,9 25,4	84 38	5,6 5,0	166 93	11,1 12,2
228	Wemding, St	4 197 1 227	2 970 70,8	G E	111 21	1,9 0,7	5 829 2 949	3 315 1 675	56,9 56,8	1 699 880	29,1 29,8	274 123	4,7 4,2	541 271	9,3 9,2
231	Wolferstadt	750 191	559 74,5	G E	43 5	3,8 0,9	1 075 554	823 423	76,6 76,4	157 83	14,6 15,0	20 8	1,9 1,4	75 40	7,0 7,2
	Zusammen	95 046 26 672	68 374 71,9	G E	3 015 526	2,2 0,8	133 732 67 848	78 593 39 424	58,8 58,1	34 616 18 197	25,9 26,8	6 737 3 016	5,0 4,4	13 786 7 211	10,3 10,6

780 Landkreis Oberallgäu

112	Altusried, M	7 105 2 101	5 004 70,4	G E	115 39	1,1 0,8	9 892 4 964	5 492 2 716	55,5 54,7	1 692 822	17,1 16,6	676 300	6,8 6,0	2 032 1 126	20,5 22,7
113	Balderschwang	115 32	83 72,2	G E	- -	- -	166 83	134 66	80,7 79,5	12 6	7,2 7,2	2 1	1,2 1,2	18 10	10,8 12,0
114	Betzgau	1 905 447	1 458 76,5	G E	30 9	1,0 0,6	2 886 1 449	1 659 797	57,5 55,0	529 260	18,3 17,9	264 117	9,1 8,1	434 275	15,0 19,0
115	Blaichach	3 934 1 252	2 682 68,2	G E	74 14	1,4 0,5	5 290 2 668	2 825 1 417	53,4 53,1	1 449 730	27,4 27,4	363 221	6,9 8,3	653 300	12,3 11,2
116	Bolsterlang	729 210	519 71,2	G E	11 1	1,1 0,2	1 027 518	803 401	78,2 77,4	91 49	8,9 9,5	66 39	6,4 7,5	67 29	6,5 5,6
117	Buchenberg, M	3 013 913	2 100 69,7	G E	67 28	1,6 1,3	4 133 2 072	2 249 1 108	54,4 53,5	758 368	18,3 17,8	370 159	9,0 7,7	756 437	18,3 21,1
118	Burgberg i. Allgäu	2 471 681	1 790 72,4	G E	38 6	1,1 0,3	3 542 1 784	2 147 1 096	60,6 61,4	638 310	18,0 17,4	333 197	9,4 11,0	424 181	12,0 10,1
119	Dietmannsried, M	5 484 1 572	3 912 71,3	G E	65 19	0,8 0,5	7 759 3 893	4 268 2 173	55,0 55,8	1 460 744	18,8 19,1	361 160	4,7 4,1	1 670 816	21,5 21,0
120	Durach	4 711 1 217	3 494 74,2	G E	66 20	0,9 0,6	6 922 3 474	3 830 1 899	55,3 54,7	1 687 811	24,4 23,3	398 164	5,7 4,7	1 007 600	14,5 17,3
121	Fischen i. Allgäu	2 187 658	1 529 69,9	G E	35 8	1,1 0,5	3 023 1 521	2 013 1 008	66,6 66,3	399 202	13,2 13,3	195 118	6,5 7,8	416 193	13,8 12,7
122	Haldenwang	2 529 650	1 879 74,3	G E	50 19	1,3 1,0	3 708 1 860	1 962 948	52,9 51,0	664 324	17,9 17,4	240 97	6,5 5,2	842 491	22,7 26,4
123	Hindelang, M	3 732 941	2 791 74,8	G E	51 12	0,9 0,4	5 531 2 779	3 721 1 895	67,3 68,2	792 391	14,3 14,1	402 249	7,3 9,0	616 244	11,1 8,8
124	Immenstadt i. Allgäu, St	10 152 3 285	6 867 67,6	G E	298 63	2,2 0,9	13 435 6 803	6 888 3 339	51,3 49,1	3 056 1 484	22,7 21,8	1 488 951	11,1 14,0	2 003 1 029	14,9 15,1
125	Lauben	2 315 602	1 713 74,0	G E	32 11	0,9 0,6	3 394 1 702	1 816 910	53,5 53,5	794 379	23,4 22,3	164 72	4,8 4,2	620 341	18,3 20,0

Von den gültigen Stimmen entfielen auf																		Schl. Nr.
davon																		
FR. WÄHLER	REP	ödp	F.D.P.	BP	BFB	FBU	NPD	PBC	ASP	"6. PAR- TEI"	NATUR- GESETZ	STATT Partei	Fr. Franken	DKP	HP			
Anzahl	%	Anzahl																
15	16	17	18	19	20	21	22	23	24	25	26	27	28	29	30	31		
Noch: Schwaben																		779
297	1,5	679	418	256	72	33	12	62	x	x	20	11	x	x	x	x	194	
166	1,7	339	259	139	39	20	5	34	x	x	x	x	x	x	x	x		
99	4,2	87	21	23	24	8	2	4	x	x	-	-	x	x	x	x	196	
68	5,6	40	12	9	10	4	1	1	x	x	x	x	x	x	x	x		
78	1,5	184	339	79	17	12	-	18	x	x	8	1	x	x	x	x	197	
37	1,4	92	251	35	6	8	-	10	x	x	x	x	x	x	x	x		
15	2,1	6	1	6	5	-	2	-	x	x	1	-	x	x	x	x	198	
8	2,2	2	1	3	3	-	2	-	x	x	x	x	x	x	x	x		
260	3,2	301	76	86	32	15	21	19	x	x	17	3	x	x	x	x	201	
152	3,7	138	42	30	16	9	12	12	x	x	x	x	x	x	x	x		
10	0,7	49	46	15	11	2	4	-	x	x	1	-	x	x	x	x	203	
6	0,9	23	28	7	5	2	2	-	x	x	x	x	x	x	x	x		
20	2,4	25	10	5	3	1	-	2	x	x	2	-	x	x	x	x	206	
10	2,4	14	2	3	2	-	-	1	x	x	x	x	x	x	x	x		
55	4,7	25	60	9	2	1	1	-	x	x	1	-	x	x	x	x	217	
35	5,9	12	10	2	1	1	-	-	x	x	x	x	x	x	x	x		
128	2,9	166	30	60	14	5	3	6	x	x	9	2	x	x	x	x	218	
87	3,8	71	16	25	6	1	-	3	x	x	x	x	x	x	x	x		
52	1,6	127	82	40	10	4	-	-	x	x	4	1	x	x	x	x	224	
26	1,6	61	48	24	8	1	-	-	x	x	x	x	x	x	x	x		
9	0,6	68	63	18	1	2	-	4	x	x	-	1	x	x	x	x	226	
6	0,8	33	42	8	-	1	-	3	x	x	x	x	x	x	x	x		
194	3,3	95	92	108	18	14	5	3	x	x	8	4	x	x	x	x	228	
107	3,6	45	56	45	8	6	2	2	x	x	x	x	x	x	x	x		
14	1,3	25	22	12	2	-	-	-	x	x	-	-	x	x	x	x	231	
8	1,4	13	12	6	1	-	-	-	x	x	x	x	x	x	x	x		
3 685	2,8	4 393	2 583	1 701	521	268	149	270	x	x	158	58	x	x	x	x	Zus.	
2 170	3,2	2 085	1 557	801	267	124												

Noch: 1. Ergebnisse der Landtagswahl 1998 nach

Schl. Nr.	Gebiet	Stimmebe- rechtigte	Wähler	Art der Stimme	Ungültige Stimmen		Gültige Stimmen		Von den gültigen Stimmen entfielen auf							
		Nicht- wähler	Wahlbe- teiligung in %						CSU		SPD		GRÜNE		Sonstige	
					Anzahl	%	Anzahl	Anzahl	%	Anzahl	%	Anzahl	%			
					1	2	3	4	5	6	7	8	9	10	11	12
Noch: Schwaben																
780 Noch: Landkreis Oberallgäu																
127	Missen-Wilhams	998	657	G	18	1,4	1 296	757	58,4	179	13,8	119	9,2	241	18,6	
		341	65,8	E	6	0,9	651	365	56,1	100	15,4	39	6,0	147	22,6	
128	Oy-Mittelberg	3 185	2 219	G	53	1,2	4 385	2 698	61,5	443	10,1	305	7,0	939	21,4	
		966	69,7	E	12	0,5	2 207	1 435	65,0	246	11,1	193	8,7	333	15,1	
131	Obermaiselstein	640	460	G	7	0,8	913	722	79,1	88	9,6	35	3,8	68	7,4	
		180	71,9	E	1	0,2	459	360	78,4	44	9,6	25	5,4	30	6,5	
132	Oberstaufen, M	5 220	3 368	G	91	1,4	6 645	4 291	64,6	874	13,2	403	6,1	1 077	16,2	
		1 852	64,5	E	28	0,8	3 340	2 083	62,4	433	13,0	167	5,0	657	19,7	
133	Oberstdorf, M	7 305	5 001	G	177	1,8	9 825	6 665	67,8	1 467	14,9	611	6,2	1 082	11,0	
		2 304	68,5	E	37	0,7	4 964	3 353	67,5	746	15,0	368	7,4	497	10,0	
134	Ofterschwang	1 286	873	G	30	1,7	1 716	1 108	64,6	251	14,6	145	8,4	212	12,4	
		413	67,9	E	8	0,9	865	547	63,2	123	14,2	91	10,5	104	12,0	
137	Rettenberg	2 694	2 051	G	46	1,1	4 056	2 700	66,6	473	11,7	431	10,6	452	11,1	
		643	76,1	E	6	0,3	2 045	1 323	64,7	241	11,8	266	13,0	215	10,5	
139	Sonthofen, St	16 294	10 909	G	291	1,3	21 527	12 060	56,0	5 021	23,3	1 642	7,6	2 804	13,0	
		5 385	67,0	E	63	0,6	10 846	6 000	55,3	2 556	23,6	977	9,0	1 313	12,1	
140	Sulzberg, M	3 363	2 542	G	43	0,8	5 041	2 999	59,5	844	16,7	422	8,4	776	15,4	
		821	75,6	E	12	0,5	2 530	1 510	59,7	428	16,9	271	10,7	321	12,7	
143	Waltenhofen	6 458	4 740	G	125	1,3	9 355	5 154	55,1	1 750	18,7	1 275	13,6	1 176	12,6	
		1 718	73,4	E	26	0,5	4 714	2 485	52,7	815	17,3	897	19,0	517	11,0	
144	Weitnau, M	3 536	2 407	G	57	1,2	4 757	2 914	61,3	816	17,2	398	8,4	629	13,2	
		1 129	68,1	E	22	0,9	2 385	1 468	61,6	417	17,5	153	6,4	347	14,5	
145	Wertach, M	1 594	1 091	G	22	1,0	2 160	1 502	69,5	258	11,9	141	6,5	259	12,0	
		503	68,4	E	6	0,5	1 085	748	68,9	129	11,9	92	8,5	116	10,7	
146	Wiggensbach, M	3 270	2 287	G	83	1,8	4 491	2 474	55,1	788	17,5	349	7,8	880	19,6	
		983	69,9	E	25	1,1	2 262	1 222	54,0	387	17,1	147	6,5	506	22,4	
147	Wildpoldsried	1 697	1 291	G	28	1,1	2 554	1 538	60,2	472	18,5	146	5,7	398	15,6	
		406	76,1	E	4	0,3	1 287	747	58,0	246	19,1	54	4,2	240	18,6	
Zusammen		107 922	75 717	G	2 003	1,3	149 429	87 389	58,5	27 745	18,6	11 744	7,9	22 551	15,1	
		32 205	70,2	E	505	0,7	75 210	43 419	57,7	13 791	18,3	6 585	8,8	11 415	15,2	
Landkreise zusammen		973 113	666 273	G	21 540	1,6	1 310 739	736 137	56,2	300 442	22,9	73 026	5,6	201 134	15,3	
		306 840	68,5	E	4 650	0,7	661 490	367 013	55,5	154 516	23,4	35 156	5,3	104 805	15,8	

Regierungsbezirken, Kreisen und Gemeinden

Von den gültigen Stimmen entfielen auf																	Schl. Nr.
davon																	
FR WÄHLER	REP	ödp	F.D.P.	BP	BFB	FBU	NPD	PBC	ASP	"6. PAR- TEI"	NATUR- GESETZ	STATT Partei	Fr. Franken	DKP	HP		
Anzahl	%	Anzahl															
15	16	17	18	19	20	21	22	23	24	25	26	27	28	29	30	31	
Noch: Schwaben																	780
128	9,9	52	23	13	17	3	1	4	x	x	-	-	x	x	x	x	127
78	12,0	29	15	6	14	2	x	3	x	x	x	x	x	x	x	x	
612	14,0	124	88	63	29	10	4	6	x	x	1	2	x	x	x	x	128
164	7,4	65	47	25	21	7	x	4	x	x	x	x	x	x	x	x	
25	2,7	10	8	12	5	6	1	1	x	x	-	-	x	x	x	x	131
11	2,4	4	3	7	2	3	x	-	x	x	x	x	x	x	x	x	
542	8,2	160	92	89	167	8	1	10	x	x	5	3	x	x	x	x	132
346	10,4	81	48	39	132	4	x	7	x	x	x	x	x	x	x	x	
422	4,3	202	145	208	41	22	7	12	x	x	16	7	x	x	x	x	133
178	3,6	101	77	98	23	13	x	7	x	x	x	x	x	x	x	x	
75	4,4	61	15	36	13	6	1	4	x	x	1	-	x	x	x	x	134
34	3,9	32	8	16	9	4	x	1	x	x	x	x	x	x	x	x	
157	3,9	151	51	36	32	8	2	8	x	x	2	5	x	x	x	x	137
74	3,6	74	24	15	18	6	x	4	x	x	x	x	x	x	x	x	
1 095	5,1	810	274	360	125	66	15	28	x	x	15	16	x	x	x	x	139
500	4,6	411	124	150	69	44	x	15	x	x	x	x	x	x	x	x	
274	5,4	193	137	100	35	19	3	7	x	x	3	5	x	x	x	x	140
108	4,3	92	55	34	17	12	x	3	x	x	x	x	x	x	x	x	
229	2,4	493	177	182	55	17	4	11	x	x	4	4	x	x	x	x	143
99	2,1	247	62	70	26	8	x	5	x	x	x	x	x	x	x	x	
192	4,0	204	77	82	46	17	4	5	x	x	1	1	x	x	x	x	144
120	5,0	110	43	35	28	8	x	3	x	x	x	x	x	x	x	x	
109	5,0	73	41	12	11	4	-	7	x	x	1	1	x	x	x	x	145
43	4,0	37	16	5	8	3	x	4	x	x	x	x	x	x	x	x	
341	7,6	211	123	138	28	12	9	8	x	x	6	4	x	x	x	x	146
197	8,7	116	77	85	14	7	6	4	x	x	x	x	x	x	x	x	
146	5,7	93	68	63	12	4	9	1	x	x	1	1	x	x	x	x	147
86	6,7	48	49	41	5	3	7	1	x	x	x	x	x	x	x	x	
8 714	5,8	5 859	3 015	2 961	1 101	356	152	179	x	x	118	96	x	x	x	x	Zus.
4 200	5,6	3 033	1 669	1 512	632	216	61	92	x	x	x	x	x	x	x	x	
70 271	5,4	58 667	26 644	21 240	12 314	4 582	2 717	2 082	x	x	1 388	1 229	x	x	x	x	Lkr
39 141	5,9	29 543	14 134	10 085	6 831	2 321	1 484	885	x	x	227	154	x	x	x	x	

2. Ergebnisse der Landtagswahl 1998 in München, Regensburg,

Nr.	Stadtbezirk	Stimmbe- rechtigte	Wähler	Art der Stimme	Ungültige Stimmen		Gültige Stimmen	Von den gültigen Stimmen entfielen auf							
		Nicht- wähler	Wahlbe- teiligung in %					CSU		SPD		GRÜNE		Sonstige	
		1	2	3	Anzahl	%	Anzahl	Anzahl	%	Anzahl	%	Anzahl	%	Anzahl	%
162 Kreisfreie Stadt München															
001	Altstadt-Lehel	12 311 3 993	8 318 67,6	G E	176 69	1,1 0,8	16 454 8 247	7 326 3 587	44,5 43,5	4 842 2 591	29,4 31,4	2 641 1 208	16,1 14,6	1 645 861	10,0 10,4
002	Ludwigsvorstadt-Isarvorstadt	26 266 9 583	16 683 63,5	G E	299 89	0,9 0,5	33 061 16 594	11 656 5 610	35,3 33,8	11 401 6 065	34,5 36,5	7 109 3 326	21,5 20,0	2 895 1 593	8,8 9,6
003	Maxvorstadt	26 377 9 201	17 176 65,1	G E	289 114	0,8 0,7	34 053 17 062	12 928 6 236	38,0 36,5	11 897 6 221	34,9 36,5	5 934 2 796	17,4 16,4	3 294 1 809	9,7 10,6
004	Schwabing-West	19 543 6 494	13 049 66,8	G E	205 68	0,8 0,5	25 890 12 981	9 372 4 506	36,2 34,7	9 987 5 570	38,6 42,9	4 376 1 803	16,9 13,9	2 155 1 102	8,3 8,5
005	Au-Haidhausen	31 907 10 979	20 928 65,6	G E	431 169	1,0 0,8	41 421 20 759	15 395 7 400	37,2 35,6	14 412 7 655	34,8 36,9	7 985 3 742	19,3 18,0	3 629 1 962	8,8 9,5
006	Sendling	21 516 7 205	14 311 66,5	G E	227 78	0,8 0,5	28 388 14 233	11 539 5 573	40,6 39,2	10 358 5 537	36,5 38,9	3 870 1 730	13,6 12,2	2 621 1 393	9,2 9,8
007	Sendling-Westpark	31 764 10 337	21 427 67,5	G E	481 199	1,1 0,9	42 361 21 228	19 886 9 384	46,9 44,2	14 643 7 836	34,6 36,9	3 541 1 652	8,4 7,8	4 291 2 356	10,1 11,1
008	Schwanthalerhöhe-Laim	46 190 16 067	30 123 65,2	G E	543 211	0,9 0,7	59 692 29 912	26 184 12 603	43,9 42,1	20 982 3 069	35,2 37,0	6 626 10,3	11,1 10,6	5 900 3 180	9,9 10,0
009	Neuhausen-Nymphenburg	41 309 12 841	28 468 68,9	G E	485 193	0,9 0,7	56 432 28 273	24 798 11 988	43,9 42,4	19 060 10 099	33,8 35,7	6 952 3 188	12,3 11,3	5 622 2 998	10,0 10,6
010	Moosach	44 595 14 879	29 716 66,6	G E	458 184	0,8 0,6	58 960 29 532	26 978 13 062	45,8 44,2	20 988 11 077	35,6 37,5	4 946 2 131	8,4 7,2	6 048 3 262	10,3 11,0
011	Milbertshofen-Am Hart	52 063 18 937	33 126 63,6	G E	708 244	1,1 0,7	65 528 32 882	29 276 14 014	44,7 42,6	24 351 13 285	37,2 40,4	5 575 2 325	8,5 7,1	6 326 3 258	9,7 9,9
012	Schwabing-Freimann	36 835 12 578	24 257 65,9	G E	433 168	0,9 0,7	48 069 24 088	21 538 10 526	44,8 43,7	16 447 8 595	34,2 35,7	5 346 2 501	11,1 10,4	4 738 2 466	9,9 10,2
013	Bogenhausen	50 234 14 841	35 393 70,5	G E	584 244	0,8 0,7	70 183 35 148	36 204 17 844	51,6 50,8	21 281 11 158	30,3 31,7	5 717 2 514	8,1 7,2	6 981 3 632	9,9 10,3
014	Berg am Laim	23 593 8 226	15 367 65,1	G E	259 113	0,8 0,7	30 474 15 254	14 609 7 141	47,9 46,8	10 603 5 472	34,8 35,9	2 031 917	6,7 6,0	3 231 1 724	10,6 11,3
015	Trudering-Riem	27 960 7 517	20 443 73,1	G E	405 166	1,0 0,8	40 477 20 277	23 307 11 164	57,6 55,1	10 584 5 725	26,1 28,2	2 830 1 346	7,0 6,6	3 756 2 042	9,3 10,1
016	Ramersdorf-Perlach	62 108 20 802	41 306 66,5	G E	812 301	1,0 0,7	81 780 41 003	39 073 18 583	47,8 45,3	28 783 15 297	35,2 37,3	5 588 2 636	6,8 6,4	8 336 4 487	10,2 10,9
017	Obergiesing	28 885 10 197	18 688 64,7	G E	346 119	0,9 0,6	37 018 18 568	16 206 7 835	43,8 42,2	13 511 7 142	36,5 38,5	3 434 1 542	9,3 8,3	3 867 2 049	10,4 11,0
018	Untergiesing-Harlaching	32 606 10 501	22 105 67,8	G E	412 171	0,9 0,8	43 795 21 934	21 361 10 373	48,8 47,3	13 526 7 280	30,9 33,2	4 704 2 088	10,7 9,5	4 204 2 193	9,6 10,0
019	Thalkirchen-Obersendling- Forstenried-Fürstenried-Solln	53 985 15 102	38 883 72,0	G E	648 269	0,8 0,7	77 105 38 613	39 113 18 264	50,7 47,3	24 033 13 143	31,2 34,0	5 872 2 665	7,6 6,9	8 087 4 541	10,5 11,8
020	Hadern	29 374 8 651	20 723 70,5	G E	373 134	0,9 0,6	41 062 20 588	21 651 10 538	52,7 51,2	12 299 6 417	30,0 31,2	2 809 1 301	6,8 6,3	4 303 2 332	10,5 11,3
021	Pasing-Obermenzing	42 978 11 950	31 028 72,2	G E	479 210	0,8 0,7	61 569 30 818	31 927 15 490	51,9 50,3	17 463 9 297	28,4 30,2	5 965 2 672	9,7 8,7	6 214 3 359	10,1 10,9
022	Aubing-Lochhausen-Langwied ...	24 578 7 031	17 547 71,4	G E	276 112	0,8 0,6	34 811 17 435	18 615 8 962	53,5 51,4	10 382 5 522	29,8 31,7	2 171 969	6,2 5,6	3 643 1 982	10,5 11,4
023	Allach-Untermenzing	18 068 4 907	13 161 72,8	G E	205 79	0,8 0,6	26 111 13 082	14 801 7 251	56,7 55,4	7 033 3 683	26,9 28,2	1 821 839	7,0 6,4	2 456 1 309	9,4 10,0
024	Feldmoching-Hasenberg	31 770 11 096	20 674 65,1	G E	443 174	1,1 0,8	40 900 20 499	21 402 10 483	52,3 51,1	13 316 6 850	32,6 33,4	1 738 747	4,2 3,6	4 444 2 419	10,9 11,8
	Zusammen	816 815 263 915	552 900 67,7	G E	9 977 3 878	0,9 0,7	1 095 594 549 010	515 145 248 417	47,0 45,2	362 182 192 577	33,1 35,1	109 581 49 707	10,0 9,1	108 686 58 309	9,9 10,6
362 Kreisfreie Stadt Regensburg															
011	Bahnhofsviertel	867 276	591 68,2	G E	1 1	0,1 0,2	1 181 590	613 305	51,9 51,7	321 168	27,2 28,5	200 96	16,9 16,3	47 21	4,0 3,6
012	Westliche Altstadt	1 803 666	1 137 63,1	G E	8 2	0,4 0,2	2 265 1 134	1 062 516	46,9 45,5	711 383	31,4 33,8	347 151	15,3 13,3	145 84	6,4 7,4
013	Zentrum	4 467 1 671	2 796 62,6	G E	66 31	1,2 1,1	5 526 2 765	2 213 1 108	40,0 40,1	1 720 894	31,1 32,3	859 401	15,5 14,5	734 362	13,3 13,1
014	Östliche Altstadt	1 075 338	737 68,6	G E	8 3	0,5 0,4	1 466 734	689 343	47,0 46,7	457 240	31,2 32,7	235 108	16,0 14,7	85 43	5,8 5,9

G = Gesamtstimmen. E = Erststimmen.

Nürnberg, Würzburg und Augsburg nach Stadtbezirken

Von den gültigen Stimmen entfielen auf																	Nr.	
davon																		
FR. WÄHLER		REP	ödp	F.D.P.	BP	BFB	FBU	NPD	PBC	ASP	"6. PAR- TEI"	NATUR- GESETZ	STATT Partei	Fr. Franken	DKP	HP		
Anzahl	%	Anzahl																
15	16	17	18	19	20	21	22	23	24	25	26	27	28	29	30	31		
																	162	
114	0,7	215	256	719	72	104	21	x	3	57	47	25	x	x	x	12	001	
55	0,7	117	132	382	41	50	11	x	x	29	28	12	x	x	x	4		
223	0,7	634	422	925	193	169	41	x	12	120	83	28	x	x	x	45	002	
117	0,7	344	213	541	113	87	28	x	x	68	58	x	x	x	x	24		
232	0,7	630	521	1 213	138	201	47	x	6	107	104	59	x	x	x	36	003	
119	0,7	354	272	699	78	93	23	x	x	59	67	26	x	x	x	19		
198	0,8	370	354	796	123	123	29	x	7	80	45	22	x	x	x	8	004	
102	0,8	210	177	390	72	61	14	x	x	47	29	x	x	x	x	x		
333	0,8	845	578	978	303	190	51	x	15	143	84	77	x	x	x	32	005	
171	0,8	457	311	550	168	95	32	x	x	81	47	38	x	x	x	12		
200	0,7	806	376	558	184	208	45	x	15	119	83	17	x	x	x	10	006	
106	0,7	440	199	293	101	99	27	x	x	73	55	x	x	x	x	x		
393	0,9	1 123	505	1 076	330	443	72	x	18	222	84	17	x	x	x	8	007	
235	1,1	572	277	651	187	214	48	x	x	129	43	x	x	x	x	x		
461	0,8	2 038	676	1 076	519	492	90	x	39	249	184	42	x	x	x	34	008	
250	0,8	1 106	371	579	302	252	57	x	x	137	117	x	x	x	x	9		
466	0,8	1 551	882	1 510	348	357	76	x	38	175	159	42	x	x	x	18	009	
255	0,9	843	457	805	203	178	46	x	x	106	99	x	x	x	x	6		
568	1,0	1 942	882	1 007	496	387	79	x	30	330	175	135	x	x	x	17	010	
336	1,1	1 026	519	486	279	184	52	x	x	193	107	80	x	x	x	x		
528	0,8	2 168	1 030	1 191	439	402	75	x	12	260	167	38	x	x	x	16	011	
296	0,9	1 178	480	589	236	188	44	x	x	149	98	x	x	x	x	x		
390	0,8	1 251	656	1 468	256	246	56	x	19	190	85	111	x	x	x	10	012	
201	0,8	651	331	751	147	125	31	x	x	110	54	65	x	x	x	x		
776	1,1	1 269	924	2 519	413	501	85	x	26	267	155	37	x	x	x	9	013	
444	1,3	673	488	1 258	238	244	39	x	x	151	97	x	x	x	x	x		
262	0,9	1 234	334	519	307	249	67	x	20	146	66	23	x	x	x	4	014	
155	1,0	656	178	262	173	123	43	x	x	90	44	x	x	x	x	x		
363	0,9	761	387	1 123	263	460	61	x	18	182	105	31	x	x	x	2	015	
189	0,9	397	222	621	166	251	30	x	x	99	67	x	x	x	x	x		
649	0,8	3 043	868	1 520	648	723	141	x	36	374	238	66	x	x	x	30	016	
353	0,9	1 654	475	844	372	356	81	x	x	210	142	x	x	x	x	x		
323	0,9	1 523	392	551	366	255	62	x	13	210	129	28	x	x	x	15	017	
177	1,0	838	192	282	205	119	42	x	x	109	85	x	x	x	x	x		
389	0,9	1 097	540	1 187	259	274	68	x	11	180	139	47	x	x	x	13	018	
218	1,0	630	262	588	148	112	34	x	x	111	90	x	x	x	x	x		
678	0,9	1 748	981	2 834	409	679	168	x	36	330	159	54	x	x	x	11	019	
399	1,0	878	548	1 731	243	337	118	x	x	194	93	x	x	x	x	x		
376	0,9	1 295	488	991	293	423	64	x	22	192	127	25	x	x	x	7	020	
222	1,1	715	265	509	179	207	41	x	x	106	88	x	x	x	x	x		
699	1,1	1 630	973	1 638	274	457	42	x	38	229	105	121	x	x	x	8	021	
408	1,3	917	512	855	149	242	17	x	x	136	57	66	x	x	x	x		
393	1,1	1 489	332	560	261	242	43	x	18	163	59	77	x	x	x	6	022	
222	1,3	818	178	295	147	121	27	x	x	90	34	50	x	x	x	x		
259	1,0	693	357	553	155	164	25	x	7	149	36	57	x	x	x	1	023	
144	1,1	384	187	281	84	77	14	x	x	84	20	34	x	x	x	x		
335	0,8	2 116	453	479	369	237	48	x	23	220	92	67	x	x	x	5	024	
201	1,0	1 142	266	249	207	103	28	x	x	124	59	40	x	x	x	x		
9 608	0,9	31 471	14 167	26 991	7 418	7 986	1 556	x	482	4 694	2 710	1 246	x	x	x	357	Zus.	
5 375	1,0	17 000	7 512	14 491	4 238	3 918	927	x	x	2 685	1 678	411	x	x	x	74		
																	362	
15	1,3	11	10	7	1	-	x	-	1	x	x	2	x	x	x	x	011	
7	1,2	6	5	2	-	-	x	-	x	x	x	1	x	x	x	x		
34	1,5	23	48	28	6	4	x	1	-	x	x	1	x	x	x	x	012	
24	2,1	10	32	14	1	2	x	1	x	x	x	-	x	x	x	x		
122	2,2	124	154	117	66	37	x	31	22	x	x	61	x	x	x	x	013	
65	2,4	58	82	55	33	20	x	16	x	x	x	33	x	x	x	x		
22	1,5	17	28	11	2	1	x	1	-	x	x	3	x	x	x	x	014	
11	1,5	8	14	7	1	-	x	-	x	x	x	2	x	x	x	x		

Nürnberg, Würzburg und Augsburg nach Stadtbezirken

Von den gültigen Stimmen entfielen auf																		Nr.
davon																		
FR WÄHLER	REP	ödp	F.D.P.	BP	BFB	FBU	NPD	PBC	ASP	"6. PAR- TEI"	NATUR- GESETZ	STATT Partei	Fr. Franken	DKP	HP			
Anzahl	%	Anzahl																
15	16	17	18	19	20	21	22	23	24	25	26	27	28	29	30	31		
																	362	
7	0,6	15	19	10	7	1	x	-	-	x	x	1	x	x	x	x	015	
6	1,0	7	12	6	4	1	x	-	x	x	x	-	x	x	x	x		
42	2,1	28	49	14	5	-	x	6	1	x	x	4	x	x	x	x	020	
28	2,8	15	26	7	3	-	x	2	x	x	x	-	x	x	x	x		
149	4,4	65	88	43	5	7	x	-	3	x	x	7	x	x	x	x	030	
94	5,6	33	49	20	3	4	x	-	x	x	x	2	x	x	x	x		
84	2,3	79	61	36	4	5	x	2	-	x	x	5	x	x	x	x	040	
49	2,7	36	40	18	4	2	x	1	x	x	x	2	x	x	x	x		
104	2,1	237	116	75	44	7	x	6	1	x	x	18	x	x	x	x	051	
53	2,2	120	61	37	25	4	x	2	x	x	x	14	x	x	x	x		
84	1,6	230	102	57	27	5	x	6	4	x	x	8	x	x	x	x	052	
44	1,7	117	55	30	16	2	x	2	x	x	x	3	x	x	x	x		
29	1,5	90	23	1	12	2	x	2	8	x	x	3	x	x	x	x	060	
16	1,6	42	11	1	7	1	x	1	x	x	x	1	x	x	x	x		
53	1,5	72	44	24	15	3	x	10	1	x	x	5	x	x	x	x	071	
33	1,9	33	23	10	8	2	x	5	x	x	x	3	x	x	x	x		
103	2,2	191	74	68	37	10	x	4	1	x	x	14	x	x	x	x	072	
58	2,4	90	40	35	22	6	x	2	x	x	x	8	x	x	x	x		
41	1,4	96	25	7	24	11	x	3	-	x	x	2	x	x	x	x	080	
25	1,7	53	15	4	12	7	x	1	x	x	x	-	x	x	x	x		
34	1,8	56	18	13	16	4	x	4	2	x	x	2	x	x	x	x	090	
19	2,0	32	11	6	10	2	x	2	x	x	x	-	x	x	x	x		
66	1,6	125	64	43	37	3	x	-	2	x	x	7	x	x	x	x	101	
37	1,8	61	36	23	20	3	x	-	x	x	x	4	x	x	x	x		
22	1,5	46	11	8	9	7	x	1	-	x	x	6	x	x	x	x	102	
12	1,6	24	5	3	4	4	x	-	x	x	x	4	x	x	x	x		
94	1,8	240	106	70	45	4	x	9	1	x	x	16	x	x	x	x	111	
52	2,0	121	52	36	24	2	x	4	x	x	x	6	x	x	x	x		
79	1,9	142	100	54	29	4	x	6	4	x	x	8	x	x	x	x	112	
43	2,1	74	54	27	17	2	x	4	x	x	x	5	x	x	x	x		
6	0,6	16	11	3	-	-	x	6	-	x	x	6	x	x	x	x	113	
3	0,6	8	7	1	-	-	x	3	x	x	x	2	x	x	x	x		
59	1,6	47	94	19	25	5	x	2	3	x	x	6	x	x	x	x	121	
29	1,6	22	50	8	17	3	x	1	x	x	x	3	x	x	x	x		
13	1,0	50	8	6	11	-	x	6	4	x	x	4	x	x	x	x	122	
8	1,2	24	4	3	6	-	x	3	x	x	x	2	x	x	x	x		
91	1,9	176	118	69	59	8	x	5	3	x	x	9	x	x	x	x	131	
46	1,9	88	66	34	33	2	x	3	x	x	x	3	x	x	x	x		
61	1,8	70	58	22	20	2	x	3	2	x	x	2	x	x	x	x	132	
32	1,9	35	41	8	12	1	x	2	x	x	x	1	x	x	x	x		
29	1,1	76	36	18	19	3	x	2	-	x	x	8	x	x	x	x	133	
15	1,1	40	20	10	12	2	x	-	x	x	x	3	x	x	x	x		
173	2,2	169	233	118	75	25	x	20	20	x	x	51	x	x	x	x	134	
98	2,5	85	129	54	37	13	x	9	x	x	x	24	x	x	x	x		
58	1,4	77	85	29	27	7	x	3	3	x	x	5	x	x	x	x	141	
30	1,5	39	52	12	17	3	x	1	x	x	x	2	x	x	x	x		
25	1,6	7	61	10	5	5	x	3	-	x	x	3	x	x	x	x	142	
14	1,7	4	40	5	3	3	x	2	x	x	x	2	x	x	x	x		
113	2,2	119	170	81	51	12	x	10	4	x	x	8	x	x	x	x	151	
58	2,3	60	96	40	31	7	x	4	x	x	x	4	x	x	x	x		
81	2,4	84	148	61	12	1	x	2	-	x	x	5	x	x	x	x	152	
43	2,5	44	81	31	8	-	x	1	x	x	x	3	x	x	x	x		
88	2,0	86	124	51	15	4	x	5	2	x	x	10	x	x	x	x	153	
49	2,3	46	68	23	7	2	x	3	x	x	x	6	x	x	x	x		
64	2,2	39	97	21	4	1	x	-	5	x	x	9	x	x	x	x	154	
37	2,5	20	51	9	2	-	x	-	x	x	x	5	x	x	x	x		
144	2,1	126	267	138	64	13	x	12	5	x	x	15	x	x	x	x	155	
75	2,2	62	148	69	38	7	x	6	x	x	x	6	x	x	x	x		

Noch: 2. Ergebnisse der Landtagswahl 1998 in München, Regensburg,

Nr.	Stadtbezirk	Stimmbe-	Wähler	Art der Stimme	Ungültige Stimmen		Gültige Stimmen	Von den gültigen Stimmen entfielen auf							
		rechtigte						CSU		SPD		GRÜNE		Sonstige	
		Nicht-	Wahlbe-												
		wähler	teiligung in %		Anzahl	%	Anzahl	Anzahl	%	Anzahl	%	Anzahl	%	Anzahl	%
		1	2	3	4	5	6	7	8	9	10	11	12	13	14
362	Noch: Kreisfreie Stadt Regensburg														
160	Oberwinzer-Niederwinzer-Kager	584 168	416 71,2	G E	9 4	1,1 1,0	823 412	476 231	57,8 56,1	221 112	26,9 27,2	40 20	4,9 4,9	86 49	10,4 11,9
170	Oberisling-Graß	2 097 460	1 637 78,1	G E	17 5	0,5 0,3	3 257 1 632	1 869 909	57,4 55,7	845 435	25,9 26,7	284 135	8,7 8,3	259 153	8,0 9,4
180	Burgweinting-Harting	4 190 1 368	2 822 67,4	G E	41 14	0,7 0,5	5 603 2 808	2 895 1 437	51,7 51,2	1 820 930	32,5 33,1	320 150	5,7 5,3	568 291	10,1 10,4
	Zusammen	94 329 32 269	62 060 65,8	G E	1 047 418	0,8 0,7	123 058 61 638	64 676 31 977	52,6 51,9	37 330 19 114	30,3 31,0	9 373 4 421	7,6 7,2	11 679 6 126	9,5 9,9
564	Kreisfreie Stadt Nürnberg														
001	Altstadt, St. Lorenz	2 747 1 135	1 612 58,7	G E	53 11	1,6 0,7	3 168 1 601	1 333 685	42,1 42,8	1 198 689	37,8 43,0	360 110	11,4 6,9	277 117	8,7 7,3
002	Marienvorstadt	901 308	593 65,8	G E	28 6	2,4 1,0	1 158 587	462 237	39,9 40,4	502 247	43,4 42,1	117 59	10,1 10,1	77 44	6,6 7,5
003	Tafelhof	523 209	314 60,0	G E	10 4	1,6 1,3	618 310	246 125	39,8 40,3	249 135	40,3 43,5	42 13	6,8 4,2	81 37	13,1 11,9
004	Gostenhof	3 616 1 626	1 990 55,0	G E	69 15	1,7 0,8	3 911 1 975	1 253 640	32,0 32,4	1 760 1 006	45,0 50,9	591 193	15,1 9,8	307 136	7,8 6,9
005	Himpelshof	3 495 1 081	2 414 69,1	G E	59 9	1,2 0,4	4 768 2 404	1 778 911	37,3 37,9	2 017 1 145	42,3 47,6	597 178	12,5 7,4	376 170	7,9 7,1
006	Altstadt, St. Sebald	6 315 1 865	4 450 70,5	G E	98 12	1,1 0,3	8 801 4 438	3 516 1 800	40,0 40,6	3 821 2 111	43,4 47,6	790 238	9,0 5,4	674 289	7,7 6,5
007	St. Johannis	5 109 1 485	3 624 70,9	G E	74 15	1,0 0,4	7 142 3 596	2 753 1 427	38,5 39,7	3 060 1 711	42,8 47,6	769 216	10,8 6,0	560 242	7,8 6,7
008	Pirkheimerstraße	4 886 1 567	3 319 67,9	G E	69 18	1,0 0,5	6 569 3 301	2 616 1 341	39,8 40,6	2 818 1 561	42,9 47,3	635 185	9,7 5,6	500 214	7,6 6,5
009	Wöhrd	6 437 2 097	4 340 67,4	G E	67 26	0,8 0,6	8 610 4 313	3 629 1 790	42,1 41,5	3 674 1 825	42,7 42,3	678 343	7,9 8,0	629 355	7,3 8,2
010	Ludwigsfeld	6 231 2 233	3 998 64,2	G E	125 34	1,6 0,9	7 867 3 962	3 114 1 546	39,6 39,0	3 608 1 800	45,9 45,4	395 205	5,0 5,2	750 411	9,5 10,4
011	Glockenhof	9 644 3 582	6 062 62,9	G E	144 50	1,2 0,8	11 977 6 011	4 643 2 298	38,8 38,2	5 433 2 706	45,4 45,0	844 420	7,0 7,0	1 057 587	8,8 9,8
012	Guntherstraße	2 526 688	1 838 72,8	G E	21 10	0,6 0,5	3 655 1 828	1 603 792	43,9 43,3	1 463 725	40,0 39,7	305 158	8,3 8,6	284 153	7,8 8,4
013	Galgenhof	9 995 3 804	6 191 61,9	G E	121 48	1,0 0,8	12 261 6 143	4 556 2 270	37,2 37,0	5 512 2 684	45,0 43,7	1 052 586	8,6 9,5	1 141 603	9,3 9,8
014	Hummelstein	6 671 2 234	4 437 66,5	G E	96 38	1,1 0,9	8 776 4 398	3 450 1 714	39,3 39,0	4 169 2 052	47,5 46,7	449 251	5,1 5,7	708 381	8,1 8,7
015	Gugelstraße	4 130 1 707	2 423 58,7	G E	46 15	0,9 0,6	4 798 2 407	1 691 854	35,2 35,5	2 326 1 134	48,5 47,1	316 169	6,6 7,0	465 250	9,7 10,4
016	Steinbühl	7 071 2 879	4 192 59,3	G E	122 46	1,5 1,1	8 260 4 145	3 285 1 653	39,8 39,9	3 838 1 852	46,5 44,7	419 246	5,1 5,9	718 394	8,7 9,5
017	Gibitzenhof	3 136 1 294	1 842 58,7	G E	86 25	2,3 1,4	3 598 1 817	1 633 824	45,4 45,3	1 578 784	43,9 43,1	132 75	3,7 4,1	255 134	7,1 7,4
018	Sandreuth	234 113	121 51,7	G E	3 1	1,2 0,8	239 120	85 43	35,6 35,8	118 58	49,4 48,3	13 6	5,4 5,0	23 13	9,6 10,8
019	Schweinau	2 826 1 236	1 590 56,3	G E	67 21	2,1 1,3	3 113 1 569	1 612 828	51,8 52,8	1 206 580	38,7 37,0	97 56	3,1 3,6	198 105	6,4 6,7
020	St. Leonhard	7 378 2 839	4 539 61,5	G E	104 38	1,1 0,8	8 972 4 499	3 915 1 993	43,6 44,3	3 848 1 870	42,9 41,6	444 241	4,9 5,4	765 395	8,5 8,8
021	Sündersbühl	3 628 1 407	2 221 61,2	G E	92 29	2,1 1,3	4 349 2 192	2 102 1 080	48,3 49,3	1 742 845	40,1 38,5	131 76	3,0 3,5	374 191	8,6 8,7
022	Bärenschanze	3 886 1 523	2 363 60,8	G E	72 20	1,5 0,8	4 654 2 343	1 527 786	32,8 33,5	2 157 1 199	46,3 51,2	498 152	10,7 6,5	472 206	10,1 8,8
023	Sandberg	7 196 2 710	4 486 62,3	G E	102 20	1,1 0,4	8 869 4 465	3 395 1 745	38,3 39,1	4 121 2 239	46,5 50,1	620 172	7,0 3,9	733 309	8,3 6,9
024	Bielingplatz	3 701 1 105	2 596 70,1	G E	43 13	0,8 0,5	5 149 2 583	1 995 1 013	38,7 39,2	2 191 1 232	42,6 47,7	553 173	10,7 6,7	410 165	8,0 6,4

Nürnberg, Würzburg und Augsburg nach Stadtbezirken

Von den gültigen Stimmen entfielen auf																	Nr.	
davon																		
FR. WÄHLER		REP	ödp	F.D.P.	BP	BFB	FBU	NPD	PBC	ASP	"6. PAR- TEI"	NATUR- GESETZ	STATT Partei	Fr Franken	DKP	HP		
Anzahl	%	Anzahl																
15	16	17	18	19	20	21	22	23	24	25	26	27	28	29	30	31		
																	362	
27	3,3	10	28	13	4	-	x	-	-	x	x	4	x	x	x	x	160	
16	3,9	5	18	5	3	-	x	-	x	x	x	2	x	x	x	x		
54	1,7	53	108	21	14	-	x	1	2	x	x	6	x	x	x	x	170	
36	2,2	27	69	13	5	-	x	-	x	x	x	3	x	x	x	x		
119	2,1	212	153	38	28	4	x	3	4	x	x	7	x	x	x	x	180	
66	2,4	106	84	16	14	2	x	2	x	x	x	1	x	x	x	x		
2 389	1,9	3 304	2 939	1 404	824	205	x	175	108	x	x	331	x	x	x	x	Zus.	
1 331	2,2	1 655	1 647	682	459	109	x	83	x	x	x	160	x	x	x	x		
																	564	
31	1,0	74	27	75	2	4	x	25	18	x	x	7	3	x	11	x	001	
13	0,8	33	12	27	-	2	x	10	9	x	x	4	1	x	6	x		
10	0,9	30	6	18	3	-	x	4	3	x	x	2	1	x	-	x	002	
6	1,0	17	3	10	3	-	x	2	2	x	x	x	1	x	-	x		
7	1,1	31	7	16	1	4	x	11	-	x	x	1	1	x	2	x	003	
4	1,3	13	4	7	-	2	x	5	-	x	x	1	-	x	1	x		
30	0,8	100	20	58	13	3	x	20	20	x	x	10	7	x	26	x	004	
15	0,8	43	9	25	5	1	x	10	8	x	x	5	3	x	12	x		
35	0,7	108	51	104	7	14	x	23	10	x	x	6	9	x	9	x	005	
12	0,5	49	23	47	4	7	x	12	5	x	x	4	4	x	3	x		
80	0,9	188	86	180	19	14	x	33	24	x	x	19	13	x	18	x	006	
38	0,9	76	36	75	8	4	x	18	11	x	x	8	6	x	9	x		
51	0,7	148	49	170	13	9	x	36	35	x	x	12	19	x	18	x	007	
22	0,6	66	20	64	6	2	x	18	16	x	x	6	11	x	11	x		
54	0,8	139	60	130	7	9	x	31	29	x	x	5	10	x	26	x	008	
17	0,5	62	27	55	2	5	x	14	14	x	x	2	5	x	11	x		
75	0,9	243	65	138	12	5	x	40	24	x	x	3	10	x	14	x	009	
48	1,1	131	34	80	10	2	x	24	14	x	x	x	7	x	5	x		
104	1,3	373	45	105	17	11	x	38	22	x	x	4	14	x	17	x	010	
54	1,4	202	26	58	14	6	x	23	10	x	x	x	9	x	9	x		
148	1,2	423	87	150	43	22	x	74	43	x	x	11	30	x	26	x	011	
87	1,4	226	50	85	31	11	x	43	22	x	x	x	18	x	14	x		
42	1,1	90	33	66	4	7	x	13	11	x	x	2	13	x	3	x	012	
24	1,3	49	20	34	2	4	x	7	6	x	x	x	7	x	-	x		
81	0,7	516	103	185	21	47	x	73	45	x	x	4	37	x	29	x	013	
43	0,7	267	54	99	13	26	x	39	23	x	x	x	23	x	16	x		
74	0,8	297	68	104	15	24	x	54	33	x	x	3	12	x	24	x	014	
43	1,0	166	34	53	9	11	x	26	19	x	x	x	6	x	14	x		
63	1,3	217	30	49	12	12	x	41	20	x	x	5	6	x	10	x	015	
33	1,4	116	18	27	8	8	x	21	9	x	x	x	3	x	7	x		
77	0,9	309	54	91	17	34	x	69	31	x	x	1	13	x	22	x	016	
44	1,1	168	28	52	10	21	x	36	15	x	x	x	9	x	11	x		
20	0,6	126	11	37	4	7	x	20	11	x	x	2	14	x	3	x	017	
8	0,4	68	7	19	2	3	x	10	6	x	x	x	9	x	2	x		
2	0,8	13	-	3	-	1	x	2	-	x	x	-	-	x	2	x	018	
1	0,8	7	-	2	-	-	x	1	-	x	x	x	-	x	2	x		
19	0,6	110	8	24	8	5	x	14	7	x	x	-	1	x	2	x	019	
9	0,6	61	4	14	5	2	x	4	4	x	x	x	1	x	1	x		
54	0,6	403	72	68	12	32	x	56	20	x	x	6	15	x	27	x	020	
28	0,6	207	35	35	7	17	x	31	12	x	x	x	8	x	15	x		
20	0,5	209	23	43	7	8	x	31	14	x	x	3	6	x	10	x	021	
7	0,3	109	12	21	4	4	x	15	10	x	x	x	2	x	7	x		
61	1,3	205	48	42	11	7	x	30	14	x	x	6	16	x	32	x	022	
24	1,0	91	18	17	4	3	x	17	6	x	x	3	9	x	14	x		
89	1,0	287	87	106	14	23	x	48	28	x	x	14	21	x	16	x	023	
39	0,9	121	37	43	5	11	x	21	12	x	x	5	8	x	7	x		
38	0,7	112	39	114	6	7	x	35	17	x	x	6	11	x	25	x	024	
14	0,5	47	16	47	2	2	x	13	9	x	x	2	3	x	10	x		

Nürnberg, Würzburg und Augsburg nach Stadtbezirken

Von den gültigen Stimmen entfielen auf																	Nr.
davon																	
FR. WÄHLER	REP	ödp	F.D.P.	BP	BFB	FBU	NPD	PBC	ASP	"6. PAR- TEI"	NATUR- GESETZ	STATT Partei	Fr. Franken	DKP	HP		
Anzahl	%	Anzahl															
15	16	17	18	19	20	21	22	23	24	25	26	27	28	29	30	31	
																	564
92	1,0	249	81	133	8	7	x	66	28	x	x	23	22	x	26	x	025
35	0,8	109	30	53	4	2	x	35	12	x	x	12	11	x	11	x	
87	1,0	208	65	157	10	15	x	45	55	x	x	6	17	x	13	x	026
36	0,8	83	26	60	5	8	x	23	23	x	x	3	6	x	6	x	
101	1,0	307	93	148	10	17	x	47	52	x	x	4	18	x	26	x	027
66	1,3	163	53	84	6	11	x	28	27	x	x	x	13	x	13	x	
23	0,8	109	29	43	2	11	x	21	25	x	x	1	-	x	13	x	028
15	1,0	57	16	26	1	7	x	11	14	x	x	x	-	x	6	x	
77	1,3	199	54	94	16	14	x	19	26	x	x	3	12	x	5	x	029
48	1,6	110	31	46	13	7	x	11	15	x	x	x	7	x	3	x	
17	2,0	19	7	15	-	-	x	10	5	x	x	2	-	x	1	x	030
11	2,5	11	4	10	-	-	x	5	3	x	x	x	-	x	1	x	
36	0,8	167	21	24	4	13	x	24	6	x	x	-	2	x	5	x	031
23	1,0	91	12	14	4	8	x	12	3	x	x	x	1	x	3	x	
80	1,0	356	53	92	15	22	x	29	36	x	x	2	12	x	6	x	032
48	1,1	198	26	49	12	11	x	16	18	x	x	x	6	x	3	x	
168	2,5	161	44	61	3	12	x	15	12	x	x	2	6	x	5	x	033
111	3,4	87	26	35	1	6	x	8	7	x	x	x	3	x	3	x	
23	2,0	36	13	24	3	2	x	5	3	x	x	1	2	x	4	x	035
14	2,4	19	8	16	2	1	x	3	2	x	x	x	1	x	2	x	
88	0,9	349	41	133	18	30	x	45	31	x	x	1	15	x	6	x	036
53	1,0	196	20	70	14	14	x	23	23	x	x	x	8	x	4	x	
74	0,8	308	79	71	12	27	x	33	40	x	x	1	9	x	7	x	037
46	1,0	172	43	40	7	15	x	17	25	x	x	x	5	x	3	x	
130	1,3	255	93	150	12	11	x	30	27	x	x	6	18	x	2	x	038
76	1,6	140	54	77	6	7	x	14	16	x	x	x	11	x	2	x	
25	0,7	154	17	34	15	4	x	23	32	x	x	5	13	x	10	x	040
13	0,7	85	8	20	10	2	x	15	20	x	x	x	8	x	7	x	
12	1,2	61	11	13	2	3	x	10	3	x	x	-	6	x	1	x	043
8	1,6	34	5	7	1	2	x	4	1	x	x	x	4	x	1	x	
61	1,0	155	42	76	4	11	x	24	81	x	x	2	9	x	7	x	044
36	1,2	83	22	43	3	6	x	11	42	x	x	x	6	x	2	x	
95	1,0	297	23	68	18	21	x	58	43	x	x	-	20	x	19	x	045
54	1,1	160	14	42	11	12	x	31	22	x	x	x	8	x	10	x	
42	1,1	198	38	45	5	6	x	13	13	x	x	2	6	x	5	x	046
21	1,1	109	22	25	4	3	x	7	6	x	x	x	3	x	2	x	
12	1,0	37	3	21	3	-	x	6	-	x	x	-	3	x	-	x	047
5	0,8	20	2	13	2	-	x	4	-	x	x	x	1	x	-	x	
146	1,2	296	113	194	17	26	x	42	71	x	x	2	32	x	14	x	048
70	1,1	161	64	103	11	16	x	22	39	x	x	x	21	x	6	x	
257	1,8	383	135	254	18	30	x	47	57	x	x	8	25	x	9	x	049
135	1,9	213	70	136	13	17	x	25	31	x	x	x	14	x	6	x	
44	0,8	248	23	65	6	15	x	22	30	x	x	4	2	x	7	x	050
25	0,9	132	10	32	5	7	x	11	15	x	x	x	2	x	5	x	
67	0,7	240	41	110	8	17	x	39	61	x	x	2	19	x	6	x	051
34	0,7	126	23	54	5	10	x	20	33	x	x	x	14	x	5	x	
104	1,0	307	59	121	13	29	x	44	57	x	x	1	20	x	5	x	052
57	1,1	163	32	62	7	16	x	25	31	x	x	x	12	x	3	x	
94	1,0	275	63	150	13	57	x	39	61	x	x	3	19	x	13	x	053
50	1,0	142	38	71	9	31	x	20	32	x	x	x	10	x	8	x	
36	0,5	259	51	85	13	38	x	26	22	x	x	2	9	x	7	x	054
18	0,5	134	25	44	9	20	x	14	13	x	x	x	7	x	4	x	
30	1,2	73	16	30	3	5	x	6	18	x	x	1	14	x	2	x	055
17	1,3	40	8	16	2	2	x	4	9	x	x	x	7	x	1	x	
48	1,1	141	28	63	10	11	x	27	4	x	x	-	5	x	3	x	060
28	1,3	76	14	36	4	6	x	16	3	x	x	x	3	x	2	x	
31	0,6	154	36	48	8	12	x	12	21	x	x	3	4	x	7	x	061
17	0,7	80	19	22	6	7	x	6	11	x	x	x	2	x	5	x	

Noch: 2. Ergebnisse der Landtagswahl 1998 in München, Regensburg,

Nr.	Stadtbezirk	Stimmbe-	Wähler	Art der Stimme	Ungültige Stimmen		Gültige Stimmen		Von den gültigen Stimmen entfielen auf							
		Nicht-	Wahlbe-						CSU		SPD		GRÜNE		Sonstige	
		wähler	teiligung in %						Anzahl	%	Anzahl	%	Anzahl	%	Anzahl	%
		1	2		4	5	6	7	8	9	10	11	12	13	14	
564 Noch: Kreisfreie Stadt Nürnberg																
062	Gaismannshof	3 491	2 588	G	53	1,0	5 123	2 407	47,0	2 061	40,2	246	4,8	409	8,0	
		903	74,1	E	11	0,4	2 577	1 219	47,3	998	38,7	143	5,5	217	8,4	
063	Höfen	2 199	1 438	G	21	0,7	2 855	1 363	47,7	1 170	41,0	114	4,0	208	7,3	
		761	65,4	E	8	0,6	1 430	682	47,7	569	39,8	69	4,8	110	7,7	
064	Eberhardshof	4 738	2 888	G	57	1,0	5 712	2 079	36,4	2 859	50,1	356	6,2	418	7,3	
		1 850	61,0	E	22	0,8	2 866	1 036	36,1	1 399	48,8	202	7,0	229	8,0	
065	Muggenhof	942	487	G	16	1,6	958	404	42,2	426	44,5	55	5,7	73	7,6	
		455	51,7	E	6	1,2	481	203	42,2	211	43,9	31	6,4	36	7,5	
070	Westfriedhof	1 812	1 301	G	16	0,6	2 586	1 114	43,1	1 126	43,5	135	5,2	211	8,2	
		511	71,8	E	2	0,2	1 299	571	44,0	614	47,3	29	2,2	85	6,5	
071	Schniegling	2 233	1 580	G	28	0,9	3 132	1 360	43,4	1 342	42,8	154	4,9	276	8,8	
		653	70,8	E	6	0,4	1 574	684	43,5	730	46,4	38	2,4	122	7,8	
072	Wetzendorf	5 494	3 840	G	99	1,3	7 578	3 767	49,7	2 807	37,0	401	5,3	603	8,0	
		1 654	69,9	E	14	0,4	3 825	1 950	51,0	1 515	39,6	118	3,1	242	6,3	
073	Buch	967	760	G	16	1,1	1 504	831	55,3	475	31,6	64	4,3	134	8,9	
		207	78,6	E	4	0,5	756	424	56,1	260	34,4	21	2,8	51	6,7	
074	Thon	3 827	3 111	G	64	1,0	6 158	3 101	50,4	2 205	35,8	332	5,4	520	8,4	
		716	81,3	E	8	0,3	3 103	1 603	51,7	1 221	39,3	86	2,8	193	6,2	
075	Almoshof	741	510	G	13	1,3	1 007	537	53,3	327	32,5	41	4,1	102	10,1	
		231	68,8	E	3	0,6	507	281	55,4	173	34,1	13	2,6	40	7,9	
076	Kraftshof	536	362	G	11	1,5	710	340	47,9	266	37,5	37	5,2	67	9,4	
		174	67,5	E	1	0,3	359	178	49,6	144	40,1	11	3,1	26	7,2	
077	Neunhof	952	717	G	10	0,7	1 424	776	54,5	507	35,6	39	2,7	102	7,2	
		235	75,3	E	1	0,1	716	404	56,4	265	37,0	11	1,5	36	5,0	
078	Boxdorf	1 967	1 531	G	33	1,1	3 029	1 395	46,1	1 236	40,8	144	4,8	254	8,4	
		436	77,8	E	8	0,5	1 523	723	47,5	653	42,9	45	3,0	102	6,7	
079	Großgründlach	3 685	2 939	G	49	0,8	5 829	2 898	49,7	2 300	39,5	264	4,5	367	6,3	
		746	79,8	E	7	0,2	2 932	1 496	51,0	1 223	41,7	64	2,2	149	5,1	
080	Schleifweg	2 424	1 694	G	61	1,8	3 327	1 541	46,3	1 300	39,1	243	7,3	243	7,3	
		730	69,9	E	4	0,2	1 690	803	47,5	716	42,4	76	4,5	95	5,6	
081	Schoppershof	5 367	3 360	G	128	1,9	6 590	2 667	40,5	2 861	43,4	400	6,1	662	10,0	
		2 007	62,6	E	25	0,7	3 333	1 387	41,6	1 541	46,2	119	3,6	286	8,6	
082	Schafhof	1 401	891	G	33	1,9	1 747	884	50,6	669	38,3	84	4,8	110	6,3	
		510	63,6	E	5	0,6	885	453	51,2	360	40,7	28	3,2	44	5,0	
083	Marienbergr	2 970	2 452	G	57	1,2	4 847	2 427	50,1	1 718	35,4	333	6,9	369	7,6	
		518	82,6	E	10	0,4	2 442	1 246	51,0	946	38,7	92	3,8	158	6,5	
084	Ziegelstein	4 315	3 270	G	74	1,1	6 466	2 796	43,2	2 692	41,6	470	7,3	508	7,9	
		1 045	75,8	E	13	0,4	3 257	1 452	44,6	1 436	44,1	158	4,9	211	6,5	
085	Mooshof	1 366	967	G	20	1,0	1 914	923	48,2	759	39,7	107	5,6	125	6,5	
		399	70,8	E	7	0,7	960	470	49,0	407	42,4	34	3,5	49	5,1	
086	Buchenbühl	1 996	1 585	G	55	1,7	3 115	1 190	38,2	1 567	50,3	165	5,3	193	6,2	
		411	79,4	E	7	0,4	1 578	624	39,5	826	52,3	51	3,2	77	4,9	
090	St. Jobst	6 111	4 333	G	49	0,6	8 614	4 208	48,9	3 078	35,7	588	6,8	740	8,6	
		1 778	70,9	E	21	0,5	4 310	2 088	48,4	1 511	35,1	293	6,8	418	9,7	
091	Erlenstegen	3 022	2 337	G	25	0,5	4 648	2 781	59,8	1 192	25,6	308	6,6	367	7,9	
		685	77,3	E	10	0,4	2 326	1 387	59,6	587	25,2	155	6,7	197	8,5	
092	Mögeldorf	3 408	2 582	G	41	0,8	5 083	2 718	53,5	1 677	33,0	300	5,9	388	7,6	
		846	75,2	E	17	0,7	2 545	1 356	53,3	823	32,3	155	6,1	211	8,3	
093	Schmausenbuckstraße	3 671	2 973	G	37	0,6	5 909	3 509	59,4	1 590	26,9	321	5,4	489	8,3	
		693	81,0	E	17	0,6	2 956	1 751	59,2	770	26,0	167	5,6	268	9,1	
094	Laufamholz	5 658	4 229	G	60	0,7	8 395	4 373	52,1	2 885	34,4	488	5,8	669	8,0	
		1 429	74,7	E	23	0,5	4 204	2 175	51,7	1 424	33,9	232	5,5	373	8,9	
095	Zerzabelshof	6 596	5 171	G	108	1,0	10 234	4 732	46,2	4 182	40,9	609	6,0	711	6,9	
		1 425	78,4	E	49	0,9	5 122	2 346	45,8	2 057	40,2	322	6,3	397	7,8	
096	Fischbach	3 503	2 580	G	43	0,8	5 117	2 559	50,0	1 839	35,9	305	6,0	414	8,1	
		928	73,5	E	15	0,6	2 565	1 281	49,9	897	35,0	166	6,5	221	8,6	
097	Brunn	600	442	G	3	0,3	881	519	58,9	258	29,3	35	4,0	69	7,8	
		158	73,7	E	3	0,7	439	259	59,0	129	29,4	17	3,9	34	7,7	

Nürnberg, Würzburg und Augsburg nach Stadtbezirken

Von den gültigen Stimmen entfielen auf																		Nr.
davon																		
FR. WÄHLER		REP	ödp	F.D.P.	BP	BFB	FBU	NPD	PBC	ASP	"6. PAR- TEI"	NATUR- GESETZ	STATT Partei	Fr. Franken	DKP	HP		
Anzahl	%	Anzahl																
15	16	17	18	19	20	21	22	23	24	25	26	27	28	29	30	31		
46	0,9	163	43	69	7	10	x	25	23	x	x	2	13	x	8	x	564	
20	0,8	85	23	38	6	8	x	13	13	x	x	x	7	x	4	x	062	
17	0,6	108	17	32	2	3	x	16	6	x	x	-	6	x	1	x	063	
8	0,6	60	9	15	1	2	x	7	4	x	x	x	3	x	1	x		
46	0,8	214	17	54	13	10	x	28	3	x	x	1	18	x	14	x	064	
27	0,9	107	11	32	8	6	x	16	2	x	x	x	11	x	9	x		
8	0,8	35	7	6	2	1	x	3	4	x	x	-	2	x	5	x	065	
2	0,4	18	3	3	1	1	x	2	2	x	x	x	1	x	3	x		
32	1,2	79	16	42	4	3	x	14	8	x	x	6	2	x	5	x	070	
15	1,2	32	2	16	2	1	x	6	4	x	x	4	2	x	1	x		
37	1,2	115	22	48	9	4	x	11	12	x	x	7	3	x	8	x	071	
17	1,1	58	7	18	3	1	x	5	5	x	x	3	1	x	4	x		
103	1,4	181	55	159	5	12	x	38	7	x	x	13	19	x	11	x	072	
47	1,2	72	22	53	1	5	x	19	3	x	x	6	10	x	4	x		
23	1,5	51	13	20	2	-	x	11	6	x	x	4	1	x	3	x	073	
8	1,1	19	5	8	1	-	x	5	2	x	x	2	1	x	-	x		
72	1,2	119	48	189	4	11	x	54	7	x	x	8	6	x	2	x	074	
30	1,0	46	22	50	3	5	x	27	1	x	x	5	3	x	1	x		
21	2,1	36	8	16	2	-	x	8	10	x	x	-	1	x	-	x	075	
6	1,2	13	3	7	1	-	x	4	5	x	x	-	1	x	-	x		
9	1,3	38	1	10	-	2	x	2	2	x	x	1	-	x	2	x	076	
3	0,8	17	-	4	-	-	x	1	-	x	x	-	-	x	1	x		
48	3,4	10	10	14	4	1	x	8	3	x	x	-	2	x	2	x	077	
12	1,7	4	6	5	2	-	x	3	2	x	x	-	1	x	1	x		
45	1,5	106	15	38	5	3	x	20	12	x	x	3	5	x	2	x	078	
16	1,1	47	5	12	1	1	x	9	6	x	x	1	3	x	1	x		
50	0,9	104	31	102	10	8	x	11	23	x	x	17	7	x	4	x	079	
21	0,7	41	12	38	5	3	x	6	9	x	x	9	4	x	1	x		
45	1,4	64	27	63	4	1	x	6	9	x	x	6	6	x	12	x	080	
20	1,2	25	11	18	2	-	x	3	3	x	x	3	4	x	6	x		
57	0,8	292	63	92	11	13	x	52	27	x	x	20	17	x	18	x	081	
21	0,6	131	27	33	4	7	x	21	13	x	x	14	8	x	7	x		
13	0,7	23	15	28	-	2	x	6	16	x	x	1	3	x	3	x	082	
3	0,3	11	6	10	-	1	x	2	7	x	x	1	2	x	1	x		
59	1,2	89	43	106	5	12	x	18	23	x	x	7	4	x	3	x	083	
30	1,2	33	20	39	2	6	x	10	10	x	x	4	2	x	2	x		
93	1,4	180	58	92	8	4	x	28	16	x	x	3	14	x	12	x	084	
41	1,3	73	27	33	2	2	x	12	7	x	x	1	6	x	7	x		
18	0,9	52	4	33	2	-	x	9	-	x	x	2	3	x	2	x	085	
9	0,9	21	1	12	-	-	x	4	-	x	x	1	-	x	1	x		
27	0,9	88	22	26	4	3	x	10	2	x	x	6	3	x	3	x	086	
9	0,6	35	12	9	2	2	x	3	-	x	x	2	1	x	2	x		
128	1,5	211	104	212	12	19	x	27	8	x	x	1	8	x	12	x	090	
71	1,6	122	54	118	8	12	x	16	7	x	x	x	4	x	6	x		
54	1,4	54	55	157	3	6	x	8	10	x	x	1	8	x	1	x	091	
32	1,4	32	29	82	2	4	x	4	6	x	x	x	5	x	1	x		
62	1,2	109	45	120	9	7	x	15	4	x	x	1	5	x	11	x	092	
32	1,3	61	24	83	6	4	x	10	3	x	x	x	3	x	5	x		
62	1,0	113	67	205	2	8	x	7	15	x	x	3	5	x	2	x	093	
33	1,1	64	38	109	2	4	x	5	10	x	x	x	2	x	1	x		
128	1,5	195	80	174	12	6	x	30	25	x	x	3	9	x	7	x	094	
76	1,6	107	39	101	9	4	x	14	13	x	x	x	7	x	3	x		
117	1,1	215	93	164	21	24	x	39	18	x	x	2	12	x	8	x	095	
71	1,4	118	48	92	12	14	x	21	10	x	x	x	8	x	5	x		
69	1,3	105	31	120	8	16	x	29	19	x	x	2	6	x	11	x	096	
42	1,6	59	19	58	4	8	x	18	11	x	x	x	3	x	4	x		
17	1,9	15	10	19	3	-	x	3	-	x	x	-	2	x	-	x	097	
6	1,4	8	6	9	2	-	x	2	-	x	x	x	1	x	-	x		

Noch: 2. Ergebnisse der Landtagswahl 1998 in München, Regensburg,

Nr	Stadtbezirk	Stimmbe-	Wähler	Art der Stimme	Ungültige Stimmen		Gültige Stimmen	Von den gültigen Stimmen entfielen auf							
		rechtigte						CSU		SPD		GRÜNE		Sonstige	
		Nicht-	Wahlbe-					Anzahl	%	Anzahl	%	Anzahl	%	Anzahl	%
		wähler	teiligung in %		Anzahl	%	Anzahl								
		1	2	3	4	5	6	7	8	9	10	11	12	13	14
564	Noch: Kreisfreie Stadt Nürnberg														
	Zusammen	338 194	233 594	G	5 177	1,1	461 886	206 278	44,7	191 869	41,5	26 967	5,8	36 772	8,0
		104 600	69,1	E	1 532	0,7	232 024	103 792	44,7	97 758	42,1	11 797	5,1	18 677	8,0
663	Kreisfreie Stadt Würzburg														
001	Altstadt	13 913	9 497	G	210	1,1	18 781	8 817	46,9	5 021	26,7	2 242	11,9	2 701	14,4
		4 416	68,3	E	80	0,8	9 415	4 306	45,7	2 478	26,3	1 133	12,0	1 498	15,9
002	Zellerau	8 501	5 132	G	147	1,4	10 111	3 907	38,6	3 524	34,9	1 131	11,2	1 549	15,3
		3 369	60,4	E	53	1,0	5 076	1 867	36,8	1 761	34,7	570	11,2	878	17,3
003	Dürrbach	4 697	3 357	G	56	0,8	6 658	2 965	44,5	1 925	28,9	663	10,0	1 105	16,6
		1 340	71,5	E	23	0,7	3 334	1 424	42,7	944	28,3	334	10,0	632	19,0
004	Grombühl	6 223	3 827	G	111	1,5	7 542	2 809	37,2	2 673	35,4	1 078	14,3	982	13,0
		2 396	61,5	E	42	1,1	3 784	1 375	36,3	1 332	35,2	546	14,4	531	14,0
005	Lindleinsmühle	3 836	2 596	G	92	1,8	5 099	2 355	46,2	1 611	31,6	265	5,2	868	17,0
		1 240	67,7	E	58	2,2	2 537	1 132	44,6	783	30,9	140	5,5	482	19,0
006	Frauenland	12 541	9 189	G	196	1,1	18 182	8 525	46,9	4 803	26,4	2 039	11,2	2 815	15,5
		3 352	73,3	E	79	0,9	9 110	4 196	46,1	2 326	25,5	1 058	11,6	1 530	16,8
007	Sanderau	10 901	7 701	G	170	1,1	15 228	7 021	46,1	4 393	28,8	1 632	10,7	2 182	14,3
		3 200	70,6	E	59	0,8	7 638	3 444	45,1	2 136	28,0	863	11,3	1 195	15,6
008	Heidingsfeld	8 014	5 585	G	116	1,0	11 053	5 410	48,9	3 302	29,9	886	8,0	1 455	13,2
		2 429	69,7	E	40	0,7	5 545	2 624	47,3	1 624	29,3	480	8,7	817	14,7
009	Heuchelhof-Rottenbauer	8 706	5 446	G	154	1,4	10 737	5 332	49,7	2 963	27,6	887	8,3	1 555	14,5
		3 260	62,6	E	61	1,1	5 384	2 584	48,0	1 414	26,3	505	9,4	881	16,4
010	Steinbachtal	3 403	2 630	G	24	0,5	5 233	2 873	54,9	984	18,8	564	10,8	812	15,5
		773	77,3	E	6	0,2	2 621	1 408	53,7	474	18,1	298	11,4	441	16,8
011	Versbach	5 102	3 668	G	91	1,2	7 243	3 106	42,9	2 429	33,5	665	9,2	1 043	14,4
		1 434	71,9	E	40	1,1	3 627	1 519	41,9	1 186	32,7	348	9,6	574	15,8
012	Lengfeld	7 291	5 167	G	94	0,9	10 240	4 966	48,5	2 810	27,4	860	8,4	1 604	15,7
		2 124	70,9	E	36	0,7	5 131	2 424	47,2	1 372	26,7	455	8,9	880	17,2
	Zusammen	93 128	63 795	G	1 461	1,1	126 107	58 086	46,1	36 438	28,9	12 912	10,2	18 671	14,8
		29 333	68,5	E	577	0,9	63 202	28 303	44,8	17 830	28,2	6 730	10,6	10 339	16,4
761	Kreisfreie Stadt Augsburg														
001	Lechviertel, östl. Ulrichsviertel	2 464	1 513	G	45	1,5	2 981	1 208	40,5	925	31,0	500	16,8	348	11,7
		951	61,4	E	11	0,7	1 502	619	41,2	457	30,4	252	16,8	174	11,6
002	Innenstadt, St. Ulrich - Dom	1 492	998	G	27	1,4	1 969	932	47,3	530	26,9	302	15,3	205	10,4
		494	66,9	E	5	0,5	993	470	47,3	278	28,0	143	14,4	102	10,3
003	Bahnhofs-, Bismarckviertel	3 981	2 691	G	67	1,2	5 312	2 577	48,5	1 520	28,6	618	11,6	597	11,2
		1 290	67,6	E	25	0,9	2 664	1 283	48,2	789	29,6	292	11,0	300	11,3
004	Georgs- und Kreuzviertel	2 254	1 486	G	40	1,3	2 932	1 368	46,7	823	28,1	427	14,6	314	10,7
		768	65,9	E	13	0,9	1 473	692	47,0	404	27,4	218	14,8	159	10,8
005	Stadtlägerviertel	2 135	1 465	G	23	0,8	2 907	1 290	44,4	917	31,5	406	14,0	294	10,1
		670	68,6	E	5	0,3	1 460	651	44,6	469	32,1	193	13,2	147	10,1
006	Rechts der Wertach	2 539	1 579	G	45	1,4	3 111	1 188	38,2	1 119	36,0	391	12,6	413	13,3
		960	62,2	E	13	0,8	1 566	586	37,4	578	36,9	185	11,8	217	13,9
007	Bleich und Pfarrle	2 869	1 743	G	52	1,5	3 434	1 638	47,7	1 110	32,3	364	10,6	322	9,4
		1 126	60,8	E	6	0,3	1 737	831	47,8	562	32,4	182	10,5	162	9,3
008	Jakobervorstadt - Nord	4 262	2 702	G	78	1,4	5 326	2 628	49,3	1 608	30,2	526	9,9	564	10,6
		1 560	63,4	E	17	0,6	2 685	1 333	49,6	815	30,4	259	9,6	278	10,4
009	Jakobervorstadt - Süd	2 375	1 484	G	60	2,0	2 908	1 306	44,9	874	30,1	485	16,7	243	8,4
		891	62,5	E	20	1,3	1 464	666	45,5	426	29,1	243	16,6	129	8,8
010	Am Schäfflerbach	3 950	2 570	G	80	1,6	5 060	2 623	51,8	1 544	30,5	372	7,4	521	10,3
		1 380	65,1	E	18	0,7	2 552	1 325	51,9	778	30,5	182	7,1	267	10,5
011	Spickel	2 110	1 654	G	41	1,2	3 267	1 777	54,4	855	26,2	328	10,0	307	9,4
		456	78,4	E	11	0,7	1 643	900	54,8	441	26,8	152	9,3	150	9,1
013	Hochfeld	4 870	3 074	G	105	1,7	6 042	2 703	44,7	2 214	36,6	418	6,9	707	11,7
		1 796	63,1	E	25	0,8	3 048	1 364	44,8	1 133	37,2	195	6,4	356	11,7
014	Antonsviertel	3 754	2 302	G	63	1,4	4 541	2 079	45,8	1 482	32,6	513	11,3	467	10,3
		1 452	61,3	E	20	0,9	2 282	1 041	45,6	778	34,1	229	10,0	234	10,3
015	Rosenau- und Thelottviertel	1 959	1 238	G	32	1,3	2 443	975	39,9	888	36,3	325	13,3	255	10,4
		721	63,2	E	7	0,6	1 231	479	38,9	465	37,8	156	12,7	131	10,6

Nürnberg, Würzburg und Augsburg nach Stadtbezirken

Von den gültigen Stimmen entfielen auf																		Nr.
davon																		
FR WÄHLER	REP	ödp	F.D.P.	BP	BFB	FBU	NPD	PBC	ASP	"6. PAR- TEI"	NATUR- GESETZ	STATT Partei	Fr. Franken	DKP	HP			
Anzahl	%	Anzahl																
15	16	17	18	19	20	21	22	23	24	25	26	27	28	29	30	31		
4 879	1,1	13 916	3 471	7 007	708	964	x	2 184	1 715	x	x	339	811	x	778	x	Zus.	
2 531	1,1	7 105	1 743	3 387	423	509	x	1 127	896	x	x	111	449	x	396	x		
																		663
425	2,3	967	642	499	37	57	23	20	31	x	x	x	x	x	x	x	001	
249	2,6	608	343	225	17	31	14	11	x	x	x	x	x	x	x	x		
202	2,0	898	228	122	29	23	10	23	14	x	x	x	x	x	x	x	002	
127	2,5	546	105	54	16	11	5	14	x	x	x	x	x	x	x	x		
247	3,7	422	192	182	20	20	7	11	4	x	x	x	x	x	x	x	003	
153	4,6	257	98	92	11	9	6	6	x	x	x	x	x	x	x	x		
132	1,8	402	235	156	15	10	6	8	18	x	x	x	x	x	x	x	004	
75	2,0	245	125	62	9	6	5	4	x	x	x	x	x	x	x	x		
137	2,7	488	95	102	12	22	10	-	2	x	x	x	x	x	x	x	005	
78	3,1	287	46	48	6	12	5	-	x	x	x	x	x	x	x	x		
434	2,4	1 122	590	511	55	31	24	17	31	x	x	x	x	x	x	x	006	
247	2,7	702	295	223	28	15	13	7	x	x	x	x	x	x	x	x		
313	2,1	950	407	367	42	43	19	19	22	x	x	x	x	x	x	x	007	
162	2,1	582	210	173	20	28	10	10	x	x	x	x	x	x	x	x		
207	1,9	742	228	188	27	22	14	13	14	x	x	x	x	x	x	x	008	
121	2,2	467	115	80	13	10	8	3	x	x	x	x	x	x	x	x		
239	2,2	785	234	206	39	12	18	12	10	x	x	x	x	x	x	x	009	
141	2,6	478	130	84	19	7	15	7	x	x	x	x	x	x	x	x		
153	2,9	201	187	226	8	23	6	2	6	x	x	x	x	x	x	x	010	
89	3,4	133	96	101	5	13	3	1	x	x	x	x	x	x	x	x		
219	3,0	451	182	129	23	7	10	12	10	x	x	x	x	x	x	x	011	
130	3,6	272	92	53	11	3	7	6	x	x	x	x	x	x	x	x		
347	3,4	623	292	260	25	21	11	6	19	x	x	x	x	x	x	x	012	
205	4,0	386	148	111	11	10	5	4	x	x	x	x	x	x	x	x		
3 055	2,4	8 051	3 512	2 948	332	291	158	143	181	x	x	x	x	x	x	x	Zus.	
1 777	2,8	4 963	1 803	1 306	166	155	96	73	x	x	x	x	x	x	x	x		
																		761
35	1,2	68	106	68	15	9	34	8	x	x	1	4	x	x	x	x	001	
14	0,9	31	54	33	10	5	23	4	x	x	x	x	x	x	x	x		
29	1,5	46	41	53	13	4	14	-	x	x	2	3	x	x	x	x	002	
13	1,3	23	19	27	7	2	11	-	x	x	x	x	x	x	x	x		
46	0,9	187	158	119	34	12	24	11	x	x	4	2	x	x	x	x	003	
22	0,8	97	81	57	20	6	11	6	x	x	x	x	x	x	x	x		
25	0,9	93	86	52	17	9	23	5	x	x	3	1	x	x	x	x	004	
9	0,6	46	48	23	10	5	15	3	x	x	x	x	x	x	x	x		
57	2,0	65	62	60	15	7	17	6	x	x	2	3	x	x	x	x	005	
28	1,9	32	40	26	9	3	6	3	x	x	x	x	x	x	x	x		
42	1,4	174	85	49	23	10	22	4	x	x	2	2	x	x	x	x	006	
24	1,5	89	48	26	13	6	10	1	x	x	x	x	x	x	x	x		
27	0,8	97	75	42	25	14	26	10	x	x	2	4	x	x	x	x	007	
12	0,7	50	38	19	16	8	15	4	x	x	x	x	x	x	x	x		
54	1,0	201	95	106	38	16	23	15	x	x	6	10	x	x	x	x	008	
23	0,9	101	49	55	20	8	15	7	x	x	x	x	x	x	x	x		
29	1,0	74	59	39	12	11	15	2	x	x	1	1	x	x	x	x	009	
16	1,1	39	32	18	9	4	10	1	x	x	x	x	x	x	x	x		
37	0,7	193	110	95	23	15	25	17	x	x	3	3	x	x	x	x	010	
17	0,7	98	54	50	15	7	17	9	x	x	x	x	x	x	x	x		
39	1,2	86	65	54	15	9	31	4	x	x	3	1	x	x	x	x	011	
16	1,0	40	31	24	10	4	23	2	x	x	x	x	x	x	x	x		
67	1,1	327	111	66	26	17	59	25	x	x	5	4	x	x	x	x	013	
35	1,1	170	65	29	16	6	22	13	x	x	x	x	x	x	x	x		
50	1,1	177	81	74	27	8	31	11	x	x	5	3	x	x	x	x	014	
28	1,2	93	44	31	15	4	13	6	x	x	x	x	x	x	x	x		
22	0,9	86	43	39	16	17	20	9	x	x	1	2	x	x	x	x	015	
12	1,0	43	25	19	10	9	8	5	x	x	x	x	x	x	x	x		

Noch: 2. Ergebnisse der Landtagswahl 1998 in München, Regensburg,

Nr.	Stadtbezirk	Stimme- berechtigte	Wähler	Art der Stimme	Ungültige Stimmen		Gültige Stimmen	Von den gültigen Stimmen entfielen auf								
		Nicht- wähler	Wahlbe- teiligung in %					CSU		SPD		GRÜNE		Sonstige		
								Anzahl	%	Anzahl	Anzahl	%	Anzahl	%	Anzahl	%
					1	2	3	4	5	6	7	8	9	10	11	12
761 Noch: Kreisfreie Stadt Augsburg																
016	Pfersee - Süd	6 333	4 350	G	93	1,1	8 343	3 949	47,3	2 622	31,4	817	9,8	955	11,4	
		1 983	68,7	E	13	0,3	4 206	1 982	47,1	1 359	32,3	387	9,2	478	11,4	
017	Pfersee - Nord	5 497	3 479	G	117	1,7	6 834	3 047	44,6	2 364	34,6	574	8,4	849	12,4	
		2 018	63,3	E	36	1,0	3 443	1 525	44,3	1 220	35,4	260	7,6	438	12,7	
018	Kriegshaber	8 412	5 126	G	127	1,2	10 125	4 901	48,4	3 265	32,2	708	7,0	1 251	12,4	
		3 286	60,9	E	29	0,6	5 097	2 450	48,1	1 674	32,8	328	6,4	645	12,7	
019	Links der Wertach - Süd	1 839	981	G	40	2,0	1 921	836	43,5	669	34,8	165	8,6	251	13,1	
		858	53,3	E	12	1,2	968	422	43,6	339	35,0	77	8,0	130	13,4	
020	Links der Wertach - Nord	1 607	840	G	26	1,5	1 654	821	49,6	510	30,8	122	7,4	201	12,2	
		767	52,3	E	12	1,4	828	411	49,6	256	30,9	59	7,1	102	12,3	
021	Oberhausen - Süd	4 294	2 394	G	71	1,5	4 717	2 331	49,4	1 549	32,8	268	5,7	569	12,1	
		1 900	55,8	E	12	0,5	2 382	1 171	49,2	797	33,5	127	5,3	287	12,0	
022	Oberhausen - Nord	4 059	2 093	G	109	2,6	4 077	1 907	46,8	1 439	35,3	175	4,3	556	13,6	
		1 966	51,6	E	35	1,7	2 058	959	46,6	734	35,7	77	3,7	288	14,0	
023	Bärenkeller	5 499	3 580	G	114	1,6	7 046	2 871	40,7	2 978	42,3	330	4,7	867	12,3	
		1 919	65,1	E	31	0,9	3 549	1 429	40,3	1 518	42,8	158	4,5	444	12,5	
024	Hochzoll - Nord	6 797	4 665	G	118	1,3	9 212	4 888	53,1	2 696	29,3	606	6,6	1 022	11,1	
		2 132	68,6	E	30	0,6	4 635	2 474	53,4	1 363	29,4	288	6,2	510	11,0	
025	Lechhausen - Süd	5 088	3 141	G	84	1,3	6 198	3 080	49,7	2 109	34,0	358	5,8	651	10,5	
		1 947	61,7	E	18	0,6	3 123	1 566	50,1	1 057	33,8	185	5,9	315	10,1	
026	Lechhausen - Ost	8 695	5 586	G	163	1,5	11 009	5 921	53,8	3 401	30,9	615	5,6	1 072	9,7	
		3 109	64,2	E	37	0,7	5 549	3 002	54,1	1 682	30,3	331	6,0	534	9,6	
027	Lechhausen - West	8 366	5 014	G	201	2,0	9 824	5 075	51,7	3 273	33,3	398	4,1	1 078	11,0	
		3 352	59,9	E	54	1,1	4 958	2 579	52,0	1 639	33,1	204	4,1	536	10,8	
028	Firnhaberau	4 435	3 391	G	108	1,7	6 168	3 074	49,8	2 092	33,9	359	5,8	643	10,4	
		1 044	76,5	E	18	0,6	3 120	1 572	50,4	1 045	33,5	177	5,7	326	10,4	
029	Hammerschmiede	4 842	3 184	G	125	2,0	6 243	3 208	51,4	2 008	32,2	381	6,1	646	10,3	
		1 658	65,8	E	23	0,7	3 161	1 630	51,6	1 008	31,9	190	6,0	333	10,5	
030	Wolfram- und Herrenbachviertel ..	6 336	3 988	G	146	1,8	7 830	3 887	49,6	2 516	32,1	529	6,8	898	11,5	
		2 348	62,9	E	40	1,0	3 948	1 963	49,7	1 258	31,9	262	6,6	465	11,8	
031	Hochzoll - Süd	8 154	5 717	G	146	1,3	11 288	5 683	50,3	3 600	31,9	812	7,2	1 193	10,6	
		2 437	70,1	E	35	0,6	5 682	2 823	49,7	1 851	32,6	397	7,0	611	10,8	
032	Universitätsviertel	7 489	4 958	G	167	1,8	9 061	4 968	54,8	2 574	28,4	510	5,6	1 009	11,1	
		2 531	66,2	E	46	1,0	4 566	2 501	54,8	1 317	28,8	236	5,2	512	11,2	
033	Haunstetten - Nord	5 241	3 738	G	117	1,6	7 359	3 748	50,9	2 266	30,8	473	6,4	872	11,8	
		1 503	71,3	E	29	0,8	3 709	1 879	50,7	1 130	30,5	240	6,5	460	12,4	
034	Haunstetten - West	5 486	3 218	G	127	2,0	6 309	3 003	47,6	2 170	34,4	360	5,7	776	12,3	
		2 268	58,7	E	29	0,9	3 189	1 517	47,6	1 086	34,1	186	5,8	400	12,5	
035	Haunstetten - Ost	3 867	2 667	G	50	0,9	5 284	2 712	51,3	1 597	30,2	322	6,1	653	12,4	
		1 200	69,0	E	9	0,3	2 658	1 360	51,2	788	29,6	163	6,1	347	13,1	
036	Haunstetten - Süd	4 877	3 313	G	76	1,1	6 550	3 328	50,8	2 018	30,8	403	6,2	801	12,2	
		1 564	67,9	E	19	0,6	3 294	1 669	50,7	1 007	30,6	202	6,1	416	12,6	
037	Göggingen - Nordwest	2 960	1 948	G	65	1,7	3 831	1 799	47,0	1 279	33,4	316	8,2	437	11,4	
		1 012	65,8	E	14	0,7	1 934	901	46,6	657	34,0	155	8,0	221	11,4	
038	Göggingen - Nordost	5 054	3 626	G	78	1,1	7 174	3 734	52,0	2 235	31,2	441	6,1	764	10,6	
		1 428	71,7	E	19	0,5	3 607	1 871	51,9	1 146	31,8	201	5,6	389	10,8	
040	Göggingen - Süd	4 704	3 483	G	80	1,1	6 885	3 666	53,2	1 937	28,1	516	7,5	766	11,1	
		1 221	74,0	E	18	0,5	3 465	1 843	53,2	1 000	28,9	245	7,1	377	10,9	
041	Inningen	3 304	2 427	G	49	1,0	4 805	2 286	47,6	1 692	35,2	322	6,7	505	10,5	
		877	73,5	E	10	0,4	2 417	1 103	45,6	930	38,5	145	6,0	239	9,9	
042	Bergheim	1 944	1 534	G	48	1,6	3 020	1 652	54,7	790	26,2	270	8,9	308	10,2	
		410	78,9	E	11	0,7	1 523	835	54,8	414	27,2	127	8,3	147	9,7	
	Zusammen	176 193	114 940	G	3 403	1,5	225 000	110 667	49,2	72 058	32,0	17 125	7,6	25 150	11,2	
		61 253	65,2	E	835	0,7	113 369	55 677	49,1	36 648	32,3	8 288	7,3	12 756	11,3	

Von den gültigen Stimmen entfielen auf																		Nr.
davon																		
FR WÄHLER	REP	ödp	F.D.P.	BP	BFB	FBU	NPD	PBC	ASP	"6. PAR- TEI"	NATUR- GESETZ	STATT Partei	Fr. Franken	DKP	HP			
Anzahl	%	Anzahl																
15	16	17	18	19	20	21	22	23	24	25	26	27	28	29	30	31		
																	761	
143	1,7	341	179	134	65	19	50	10	x	x	5	9	x	x	x	x	016	
68	1,6	178	93	69	37	11	18	4	x	x	x	x	x	x	x	x		
98	1,4	319	165	102	89	15	38	16	x	x	5	2	x	x	x	x	017	
47	1,4	164	95	50	52	7	15	8	x	x	x	x	x	x	x	x		
138	1,4	510	229	129	86	40	72	27	x	x	9	11	x	x	x	x	018	
75	1,5	256	126	73	51	17	34	13	x	x	x	x	x	x	x	x		
10	0,5	148	26	27	6	9	15	8	x	x	1	1	x	x	x	x	019	
5	0,5	74	17	17	2	3	7	5	x	x	x	x	x	x	x	x		
25	1,5	102	19	21	16	5	8	3	x	x	x	2	x	x	x	x	020	
14	1,7	53	9	13	8	2	2	1	x	x	x	x	x	x	x	x		
44	0,9	277	80	63	27	34	19	17	x	x	2	6	x	x	x	x	021	
25	1,0	142	41	35	14	17	5	8	x	x	x	x	x	x	x	x		
42	1,0	336	45	30	43	22	21	16	x	x	1	-	x	x	x	x	022	
25	1,2	178	21	14	25	10	7	8	x	x	x	x	x	x	x	x		
98	1,4	419	121	70	48	42	46	14	x	x	3	6	x	x	x	x	023	
49	1,4	214	67	36	28	18	25	7	x	x	x	x	x	x	x	x		
96	1,0	368	179	151	55	16	122	23	x	x	6	6	x	x	x	x	024	
45	1,0	173	92	79	30	7	75	9	x	x	x	x	x	x	x	x		
53	0,9	283	110	68	37	24	48	19	x	x	6	3	x	x	x	x	025	
23	0,7	134	53	33	22	14	29	7	x	x	x	x	x	x	x	x		
75	0,7	503	176	111	79	29	73	18	x	x	4	4	x	x	x	x	026	
29	0,5	256	81	50	41	20	50	7	x	x	x	x	x	x	x	x		
86	0,9	492	187	97	84	23	67	23	x	x	10	9	x	x	x	x	027	
41	0,8	248	91	45	52	14	36	9	x	x	x	x	x	x	x	x		
66	1,1	264	131	74	35	13	44	10	x	x	2	4	x	x	x	x	028	
30	1,0	137	67	38	18	6	25	5	x	x	x	x	x	x	x	x		
71	1,1	251	137	63	43	27	33	13	x	x	4	4	x	x	x	x	029	
32	1,0	128	72	33	24	12	24	8	x	x	x	x	x	x	x	x		
79	1,0	397	79	139	60	33	85	18	x	x	3	5	x	x	x	x	030	
37	0,9	200	40	65	42	18	55	8	x	x	x	x	x	x	x	x		
98	0,9	465	239	159	67	25	101	25	x	x	10	4	x	x	x	x	031	

3. Ergebnisse der Landtagswahl 1998

Lfd. Nr.	Gemeindegrößenklasse (Gemeinden mit ... Einwohnern)	Stimmbe- rechtigte	Wähler	Art der Stimme	Ungültige Stimmen		Gültige Stimmen	Von den gültigen Stimmen entfielen auf							
		Nicht- wähler	Wahlbe- teiligung in %					CSU		SPD		GRÜNE		Sonstige	
								Anzahl	%	Anzahl	%	Anzahl	%	Anzahl	%
					Anzahl	%	Anzahl								
		1	2	3	4	5	6	7	8	9	10	11	12	13	14

Gemeindegrößenklassen

001	unter	500	317 63	254 80,1	G	4	0,8	504	357	70,8	65	12,9	17	3,4	65	12,9
					E	-	-	254	174	68,5	35	13,8	8	3,1	37	14,6
002	500 bis unter	1 000	92 006 24 311	67 695 73,6	G	2 005	1,5	133 254	82 210	61,7	27 030	20,3	4 899	3,7	19 115	14,3
					E	555	0,8	67 075	40 381	60,2	14 095	21,0	2 388	3,6	10 211	15,2
003	1 000 bis unter	2 000	665 161 184 531	480 630 72,3	G	13 823	1,4	947 309	548 113	57,9	218 244	23,0	39 650	4,2	141 302	14,9
					E	3 908	0,8	476 661	270 003	56,6	112 066	23,5	19 305	4,1	75 287	15,8
004	2 000 bis unter	3 000	664 075 189 657	474 418 71,4	G	12 371	1,3	936 193	534 225	57,1	231 277	24,7	38 805	4,1	131 886	14,1
					E	3 883	0,8	470 404	262 717	55,8	118 593	25,2	19 116	4,1	69 978	14,9
005	3 000 bis unter	5 000	1 186 613 334 191	852 422 71,8	G	22 193	1,3	1 682 596	930 975	55,3	447 707	26,6	77 834	4,6	226 080	13,4
					E	6 718	0,8	845 672	459 619	54,3	229 073	27,1	38 160	4,5	118 820	14,1
006	5 000 bis unter	10 000	1 578 941 456 298	1 122 643 71,1	G	30 056	1,3	2 215 174	1 213 382	54,8	596 951	26,9	106 355	4,8	298 486	13,5
					E	9 644	0,9	1 112 980	596 425	53,6	306 605	27,5	52 307	4,7	157 643	14,2
007	10 000 bis unter	20 000	1 531 940 460 460	1 071 480 69,9	G	29 211	1,4	2 113 686	1 115 815	52,8	614 577	29,1	117 777	5,6	265 517	12,6
					E	8 973	0,8	1 062 475	546 951	51,5	317 113	29,8	57 897	5,4	140 514	13,2
008	20 000 bis unter	50 000	940 498 297 984	642 514 68,3	G	18 304	1,4	1 266 315	654 646	51,7	381 447	30,1	72 654	5,7	157 568	12,4
					E	5 633	0,9	636 682	321 233	50,5	193 908	30,5	35 955	5,6	85 586	13,4
009	50 000 bis unter	100 000	438 143 156 243	281 900 64,3	G	8 729	1,5	555 028	272 098	49,0	167 339	30,1	39 790	7,2	75 801	13,7
					E	2 694	1,0	279 196	133 108	47,7	86 432	31,0	20 096	7,2	39 560	14,2
010	100 000 bis unter	200 000	417 259 136 801	280 458 67,2	G	6 502	1,2	554 370	263 853	47,6	191 154	34,5	41 002	7,4	58 361	10,5
					E	2 203	0,8	278 229	130 499	46,9	95 829	34,4	20 655	7,4	31 246	11,2
011	200 000 bis unter	300 000	176 193 61 253	114 940 65,2	G	3 403	1,5	225 000	110 667	49,2	72 058	32,0	17 125	7,6	25 150	11,2
					E	835	0,7	113 369	55 677	49,1	36 648	32,3	8 288	7,3	12 756	11,3
012	300 000 bis unter	500 000	338 194 104 600	233 594 69,1	G	5 177	1,1	461 886	206 278	44,7	191 869	41,5	26 967	5,8	36 772	8,0
					E	1 532	0,7	232 024	103 792	44,7	97 758	42,1	11 797	5,1	18 677	8,0
013	500 000 oder mehr		816 815 263 915	552 900 67,7	G	9 977	0,9	1 095 594	515 145	47,0	362 182	33,1	109 581	10,0	108 686	9,9
					E	3 878	0,7	549 010	248 417	45,2	192 577	35,1	49 707	9,1	58 309	10,6
	Bayern		8 846 155 2 670 307	6 175 848 69,8	G	161 755	1,3	12 186 909	6 447 764	52,9	3 501 900	28,7	692 456	5,7	1 544 789	12,7
					E	50 456	0,8	6 124 031	3 168 996	51,7	1 800 732	29,4	335 679	5,5	818 624	13,4

Zusammenfassung

001	unter	2 000	757 484 208 905	548 579 72,4	G	15 832	1,4	1 081 067	630 680	58,3	245 339	22,7	44 566	4,1	160 482	14,8
					E	4 463	0,8	543 990	310 558	57,1	126 196	23,2	21 701	4,0	85 535	15,7
002	2 000 bis unter	5 000	1 850 688 523 848	1 326 840 71,7	G	34 564	1,3	2 618 789	1 465 200	55,9	678 984	25,9	116 639	4,5	357 966	13,7
					E	10 601	0,8	1 316 076	722 336	54,9	347 666	26,4	57 276	4,4	188 798	14,3
003	5 000 bis unter	20 000	3 110 881 916 758	2 194 123 70,5	G	59 267	1,4	4 328 860	2 329 197	53,8	1 211 528	28,0	224 132	5,2	564 003	13,0
					E	18 617	0,8	2 175 455	1 143 376	52,6	623 718	28,7	110 204	5,1	298 157	13,7
004	20 000 bis unter	100 000	1 378 641 454 227	924 414 67,1	G	27 033	1,5	1 821 343	926 744	50,9	548 786	30,1	112 444	6,2	233 369	12,8
					E	8 327	0,9	915 878	454 341	49,6	280 340	30,6	56 051	6,1	125 146	13,7
005	100 000 oder mehr		1 748 461 566 569	1 181 892 67,6	G	25 059	1,1	2 336 850	1 095 943	46,9	817 263	35,0	194 675	8,3	228 969	9,8
					E	8 448	0,7	1 172 632	538 385	45,9	422 812	36,1	90 447	7,7	120 988	10,3
	Bayern		8 846 155 2 670 307	6 175 848 69,8	G	161 755	1,3	12 186 909	6 447 764	52,9	3 501 900	28,7	692 456	5,7	1 544 789	12,7
					E	50 456	0,8	6 124 031	3 168 996	51,7	1 800 732	29,4	335 679	5,5	818 624	13,4

nach Gemeindegrößenklassen

Von den gültigen Stimmen entfielen auf																	Lfd. Nr.
davon																	
FR. WÄHLER	REP	ödp	F.D.P.	BP	BFB	FBU	NPD	PBC	ASP	"6. PAR- TEI"	NATUR- GESETZ	STATT Partei	Fr. Franken	DKP	HP		
Anzahl	%	Anzahl															
15	16	17	18	19	20	21	22	23	24	25	26	27	28	29	30	31	

Gemeindegrößenklassen

10 6	2,0 2,4	10 6	24 13	3 1	14 9	2 2	1 -	- -	- -	1 -	- -	x -	x -	x -	x -	- -	001
7 470	5,6	5 046	2 664	1 408	1 339	374	200	256	162	25	79	59	12	10	8	3	002
4 093	6,1	2 606	1 483	755	756	175	106	121	59	4	32	7	11	3	x	x	
55 650	5,9	36 250	18 529	11 481	9 266	3 163	1 387	2 126	1 556	315	613	590	117	189	54	16	003
31 336	6,6	18 449	10 026	5 779	5 056	1 633	770	1 031	540	72	307	143	82	46	17	-	
47 486	5,1	34 938	19 164	11 297	8 778	3 216	1 383	1 819	1 616	429	620	771	90	202	51	24	004
26 451	5,6	17 743	10 406	5 863	4 824	1 673	785	857	556	117	316	265	47	61	14	x	
78 404	4,7	60 550	30 494	23 711	14 299	6 418	3 123	2 978	2 189	1 044	1 232	931	125	466	55	61	005
43 588	5,2	30 982	16 711	12 229	7 328	3 279	1 491	1 340	601	324	584	176	68	94	25	x	
99 655	4,5	82 122	41 281	34 191	15 887	8 580	4 202	4 186	3 127	1 315	1 502	1 486	388	380	108	76	006
55 577	5,0	42 029	22 063	17 645	8 483	4 594	2 407	1 958	1 017	424	691	417	241	62	35	x	
75 948	3,6	73 397	37 375	35 655	16 584	9 477	3 521	4 427	2 700	2 413	1 847	1 406	294	207	171	95	007
43 183	4,1	37 914	19 924	18 118	8 958	4 708	2 109	2 197	963	1 054	832	311	182	x	61	x	
43 497	3,4	43 033	24 190	22 707	7 699	5 387	2 018	2 957	2 269	1 016	1 299	786	221	233	175	81	008
26 718	4,2	22 250	12 973	11 782	4 221	2 742	1 169	1 473	837	348	719	90	124	67	73	x	
11 377	2,0	26 185	11 140	14 038	3 151	2 929	4 314	1 335	670	112	157	103	x	279	x	11	009
6 196	2,2	13 424	6 081	7 163	1 710	1 555	2 490	703	190	x	48	x	x	-	-	-	
9 715	1,8	21 477	10 783	9 928	1 937	1 068	327	913	821	74	141	509	429	x	225	14	010
5 534	2,0	11 949	5 801	4 855	1 065	625	190	477	124	x	85	160	280	x	101	x	
2 416	1,1	9 749	4 558	3 371	1 500	772	1 930	536	x	x	152	166	x	x	x	x	011
1 154	1,0	4 928	2 418	1 659	865	382	1 091	259	x	x	x	x	x	x	x	x	
4 879	1,1	13 916	3 471	7 007	708	964	x	2 184	1 715	x	x	339	811	x	778	x	012
2 531	1,1	7 105	1 743	3 387	423	509	x	1 127	896	x	x	111	449	x	396	x	
9 608	0,9	31 471	14 167	26 991	7 418	7 986	1 556	x	482	4 694	2 710	1 246	x	x	x	357	013
5 375	1,0	17 000	7 512	14 491	4 238	3 918	927	x	x	2 685	1 678	411	x	x	x	74	
446 115	3,7	438 144	217 840	201 788	88 580	50 336	23 962	23 717	17 309	11 437	10 353	8 392	2 487	1 966	1 625	738	Bay.
251 742	4,1	226 385	117 154	103 727	47 936	25 795	13 535	11 543	5 783	5 028	5 292	2 091	1 484	333	722	74	

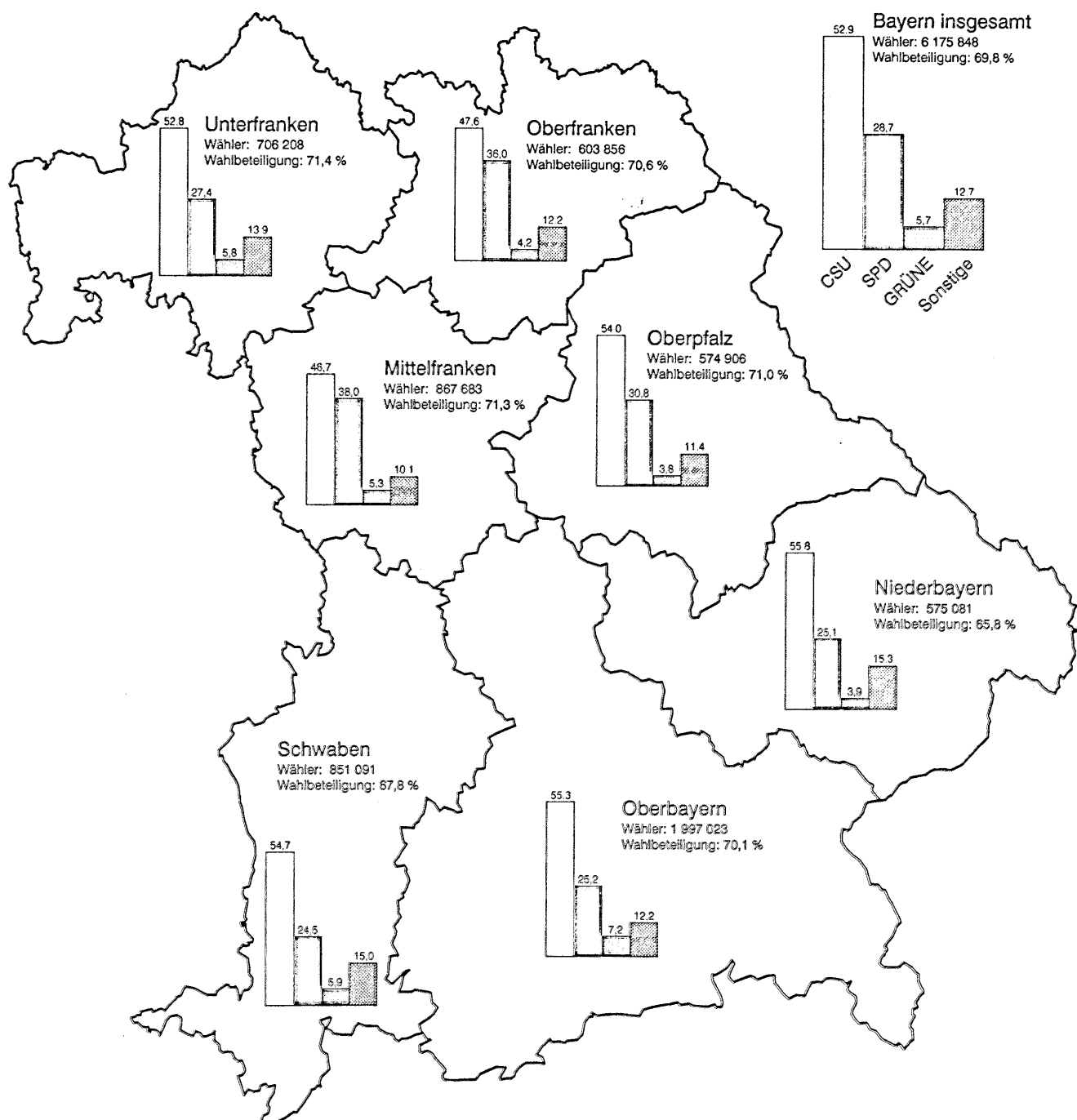
Zusammenfassung

63 130	5,8	41 306	21 217	12 892	10 619	3 539	1 588	2 382	1 718	340	693	649	129	199	62	19	001
35 435	6,5	21 061	11 522	6 535	5 821	1 810	876	1 152	599	76	339	150	93	49	17	-	
125 890	4,8	95 488	49 658	35 008	23 077	9 634	4 506	4 797	3 807	1 473	1 852	1 702	215	668	106	85	002
70 039	5,3	48 725	27 117	18 092	12 152	4 952	2 276	2 197	1 157	441	900	441	115	155	39	x	
175 603	4,1	155 519	78 656	69 846	32 471	18 057	7 723	8 613	5 827	3 728	3 349	2 892	682	587	279	171	003
98 760	4,5	79 943	41 987	35 763	17 441	9 302	4 516	4 155	1 980	1 478	1 523	728	423	62	96	x	
54 874	3,0	69 218	35 330	36 745	10 850	8 316	6 332	4 292	2 939	1 128	1 456	889	221	512	175	92	004
32 914	3,6	35 674	19 054	18 945	5 931	4 297	3 659	2 176	1 027	348	767	90	124	67	73	-	
26 618	1,1	76 613	32 979	47 297	11 563	10 790	3 813	3 633	3 018	4 768	3 003	2 260	1 240	x	1 003	371	005
14 594	1,2	40 982	17 474	24 392	6 591	5 434	2 208	1 863	1 020	2 685	1 763	682	729	x	497	74	
446 115	3,7	438 144	217 840	201 788	88 580	50 336	23 962	23 717	17 309	11 437	10 353	8 392	2 487	1 966	1 625	738	Bay.
251 742	4,1	226 385	117 154	103 727	47 936	25 795	13 535	11 543	5 783	5 028	5 292	2 091	1 484	333	722	74	

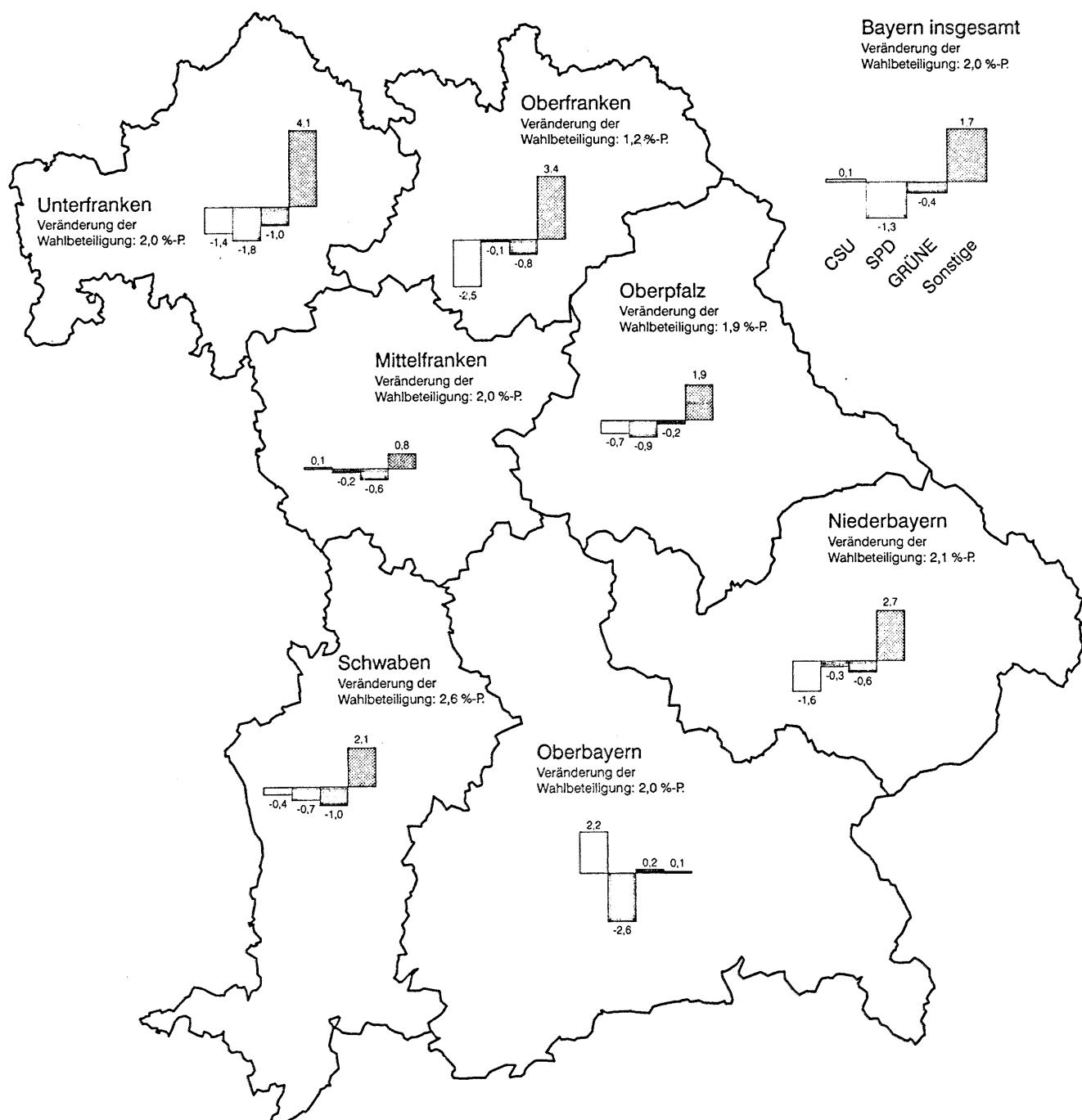
Schaubilder

Gesamtstimmenanteile der Parteien bei der Landtagswahl 1998 in den Wahlkreisen Bayerns

- in Prozent -







Veränderung der Gesamtstimmenanteile der Parteien bei der Landtagswahl 1998 gegenüber 1994 in den Wahlkreisen Bayerns in Prozentpunkten



Wahlbeteiligung bei der Landtagswahl 1998 in den kreisfreien Städten und Landkreisen Bayerns - in Prozent -



Häufigkeit			Häufigkeit		
	bis unter 67,5 %	27		70,0 % bis unter 72,5 %	29
	67,5 % bis unter 70,0 %	19		72,5 % oder mehr	21

Minimum: Krfr. St Straubing 60,3 %

Maximum: Lkr Würzburg 76,4 %

Veränderung der Wahlbeteiligung bei der Landtagswahl 1998 gegenüber 1994 in den kreisfreien Städten und Landkreisen Bayerns - in Prozentpunkten -



Bayern: 2,0 %-P.





Häufigkeit			Häufigkeit		
	bis unter 0,0 %-P.	8		1,5 %-P. bis unter 3,0 %-P.	43
	0,0 %-P. bis unter 1,5 %-P.	25		3,0 %-P. oder mehr	20

Minimum: Lkr Regen -2,6 %-P.

Maximum: Lkr Freyung-Grafenau +4,8 %-P.

Gesamtstimmenanteil der CSU bei der Landtagswahl 1998 in den kreisfreien Städten und Landkreisen Bayerns - in Prozent -



Häufigkeit		Häufigkeit	
	bis unter 50,0 % 31		55,0 % bis unter 60,0 % 25
	50,0 % bis unter 55,0 % 26		60,0 % oder mehr 14

Minimum: Krfr. St Fürth 40,1 %

Maximum: Lkr Bad Tölz-Wolfratshausen 64,9 %

Veränderung der Gesamtstimmenanteile der CSU bei der Landtagswahl 1998 gegenüber 1994 in den kreisfreien Städten und Landkreisen Bayerns - in Prozentpunkten -



Minimum: Lkr Weißenburg-Gunzenhausen -7,3 %-P. Maximum: Lkr Freising +5,0 %-P.

Gesamtstimmenanteil der SPD bei der Landtagswahl 1998 in den kreisfreien Städten und Landkreisen Bayerns - in Prozent -



Häufigkeit		Häufigkeit	
	bis unter 25,0 % 35		30,0 % bis unter 35,0 % 10
	25,0 % bis unter 30,0 % 29		35,0 % oder mehr 22

Minimum: Lkr Garmisch-Partenkirchen 14,6 % Maximum: Lkr Kronach 46,6 %

Gesamtstimmenanteil der GRÜNEN bei der Landtagswahl 1998 in den kreisfreien Städten und Landkreisen Bayerns - in Prozent -



Häufigkeit		Häufigkeit	
	bis unter 4,0 % 31		5,0 % bis unter 6,0 % 20
	4,0 % bis unter 5,0 % 18		6,0 % oder mehr 27

Minimum: Lkr Kronach 1,8 %

Maximum: Krfr. St Landshut 10,5 %

Veränderung der Gesamtstimmenanteile der GRÜNEN bei der Landtagswahl 1998 gegenüber 1994 in den kreisfreien Städten und Landkreisen Bayerns - in Prozentpunkten -

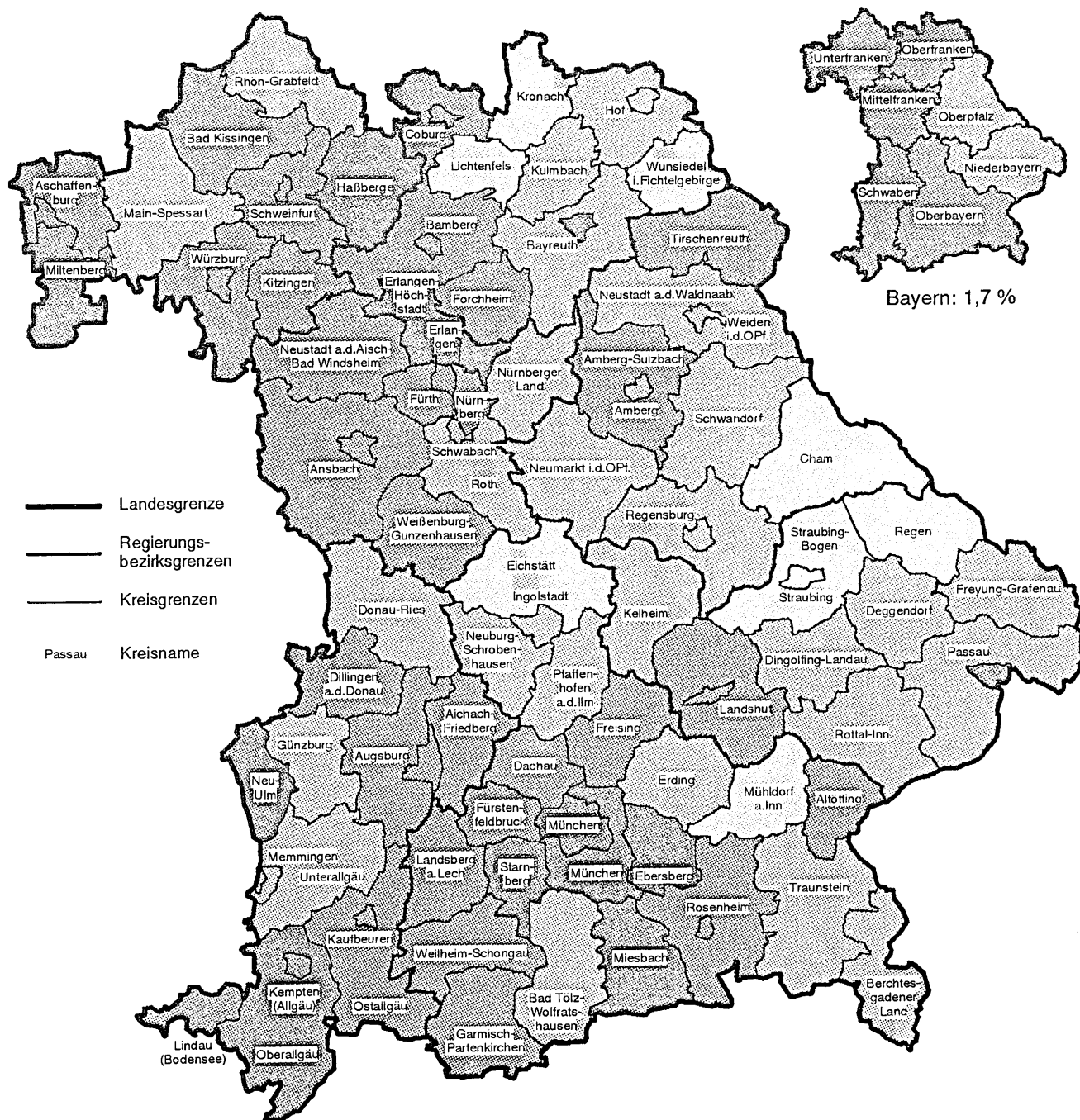






Häufigkeit		Häufigkeit	
	bis unter -2,0 %-P. 5		-1,0 %-P. bis unter 0,0 %-P. 52
	-2,0 %-P. bis unter -1,0 %-P. 19		0,0 %-P. oder mehr 20

Minimum: Lkr Freising -4,7 %-P.

Maximum: Krfr. St München 1,8 %-P.

Gesamtstimmenanteil der F.D.P. bei der Landtagswahl 1998 in den kreisfreien Städten und Landkreisen Bayerns - in Prozent -







Häufigkeit			Häufigkeit		
	bis unter 1,0 %	9		1,5 % bis unter 2,0 %	35
	1,0 % bis unter 1,5 %	33		2,0 % oder mehr	19

Minimum: Lkr Regen 0,3 %

Maximum: Krfr. St Passau 4,8 %

Veränderung der Gesamtstimmenanteile der F.D.P. bei der Landtagswahl 1998 gegenüber 1994 in den kreisfreien Städten und Landkreisen Bayerns - in Prozentpunkten -







Häufigkeit		Häufigkeit	
	bis unter -2,0 %-P. 4		-1,0 %-P. bis unter 0,0 %-P. 51
	-2,0 %-P. bis unter -1,0 %-P. 41		0,0 %-P. oder mehr 0

Minimum: Lkr Starnberg -3,0 %-P.

Maximum: Lkr Schwandorf -0,1 %-P.

Veränderung der Gesamtstimmenanteile von CSU und SPD bei der Landtagswahl 1998 gegenüber 1994 in den kreisfreien Städten und Landkreisen Bayerns



Häufigkeit		Häufigkeit	
	Zunahme nur bei CSU 35		Zunahme bei CSU und SPD 7
	Zunahme nur bei SPD 26		Abnahme bei CSU und SPD 28

Differenz zwischen CSU- und SPD-Gesamtstimmenanteil bei der Landtagswahl 1998 in den kreisfreien Städten und Landkreisen Bayerns - in Prozentpunkten -



CSU-Vorsprung Häufigkeit

☐ bis unter 20,0 %-P. 26

☐ 20,0 %-P. oder mehr 65

größter CSU-Vorsprung
Lkr Garmisch-Partenkirchen 49,6 %-P.

SPD-Vorsprung Häufigkeit



☐ bis unter 20,0 %-P. 5

größter SPD-Vorsprung
Krfr. St Fürth 6,3 %-P.

Differenz zwischen CSU- und SPD-Gesamtstimmenanteil bei der Landtagswahl 1994 in den kreisfreien Städten und Landkreisen Bayerns - in Prozentpunkten -



CSU-Vorsprung Häufigkeit

	bis unter 20,0 %-P.	31
	20,0 %-P. oder mehr	63

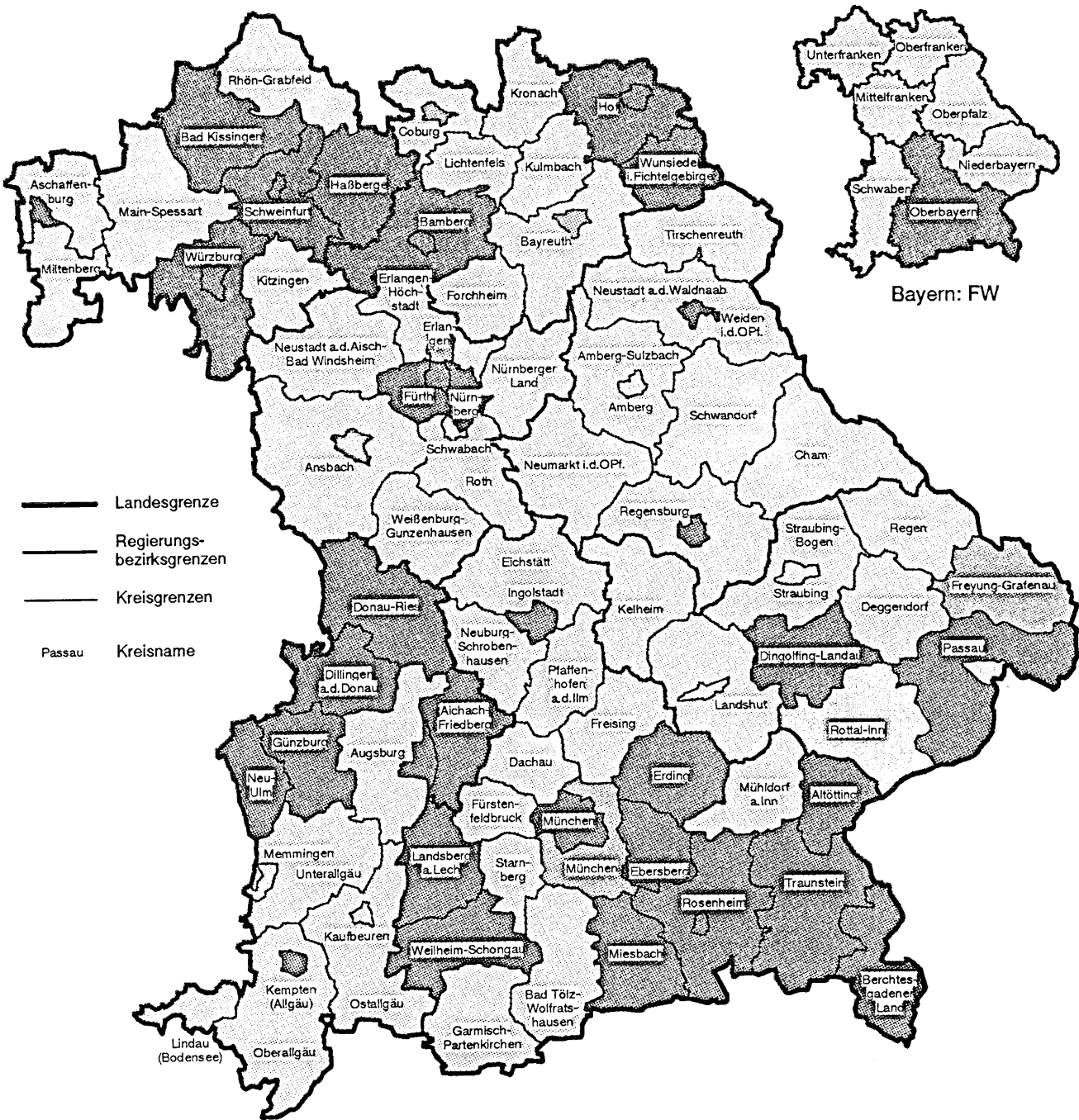
größter CSU-Vorsprung
Lkr Garmisch-Partenkirchen 49,7 %-P.

SPD-Vorsprung Häufigkeit

	bis unter 20,0 %-P.	2
---	---------------------	---

größter SPD-Vorsprung
Kfr. St Fürth 5,0 %-P.





Stärkste nicht im Landtag vertretene Partei bei der Landtagswahl 1998 in den kreisfreien Städten und Landkreisen Bayerns (Gesamtstimmen)



Häufigkeit		Häufigkeit	
REP	38	BP	1
F.D.P.	3	FBU	1
ödp	3	FW	50

Gesamtstimmenanteil der nicht im Landtag vertretenen Parteien bei der Landtagswahl 1998 in den kreisfreien Städten und Landkreisen Bayerns - in Prozent -



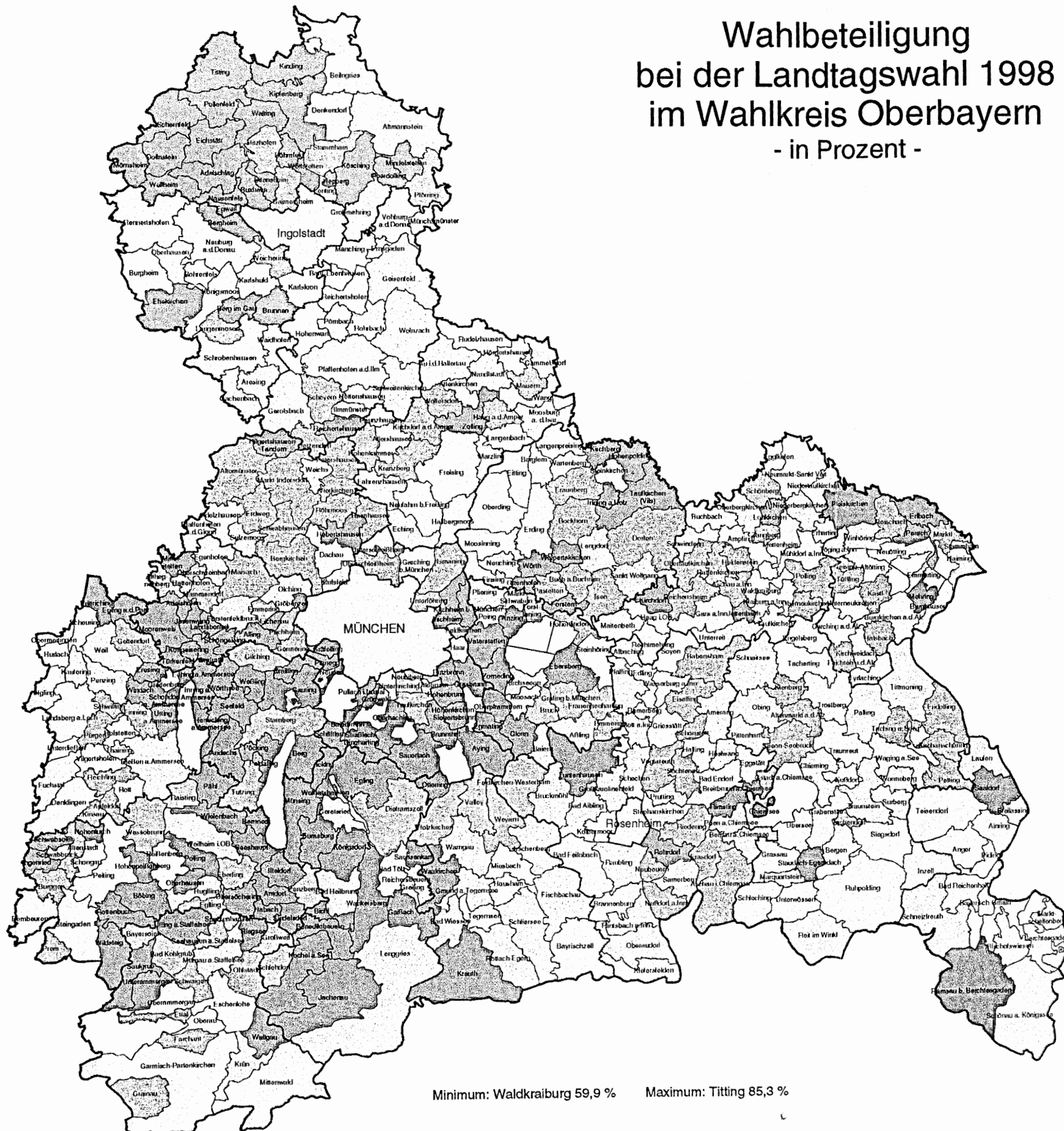
Häufigkeit			Häufigkeit		
	bis unter 10,0 %	16		12,5 % bis unter 15,0 %	28
	10,0 % bis unter 12,5 %	26		15,0 % oder mehr	26

Minimum: Lkr Kronach 6,7 %

Maximum: Lkr Unterallgäu 21,7 %

Wahlbeteiligung bei der Landtagswahl 1998 im Wahlkreis Oberbayern - in Prozent -

Kreisfreie Städte/Landkreise



Häufigkeit

	bis unter 70,0 %	140
	70,0 % bis unter 72,5 %	96
	72,5 % bis unter 75,0 %	118
	75,0 % oder mehr	146

- Grenze des Regierungsbezirks
- Grenzen der krfr. Städte und Landkreise
- Gemeindegrenzen
- MÜNCHEN** Sitz der Regierung
- Rosenheim Kreisfreie Stadt
- Krauth Gemeinde
- Gemeindefreies Gebiet

Minimum: Waldkraiburg 59,9 % Maximum: Titting 85,3 %

Wahlbeteiligung
bei der Landtagswahl 1998
im Wahlkreis Niederbayern
- in Prozent -

Kreisfreie Städte/Landkreise



Häufigkeit	
bis unter 70,0 %	193
70,0 % bis unter 72,5 %	34
72,5 % bis unter 75,0 %	22
75,0 % oder mehr	9

Minimum: Neureichenau 52,6 % Maximum: Sankt Englmar 79,6 %

- Grenze des Regierungsbezirks
- Grenzen der krfr. Städte und Landkreise
- Gemeindegrenzen
- LANDSHUT Sitz der Regierung
- Straubing Kreisfreie Stadt
- Gangkofen Gemeinde
- Gemeindefreies Gebiet

Wahlbeteiligung bei der Landtagswahl 1998 im Wahlkreis Oberpfalz - in Prozent -

Kreisfreie Städte/Landkreise



Häufigkeit

	bis unter 70,0 %	50
	70,0 % bis unter 72,5 %	44
	72,5 % bis unter 75,0 %	45
	75,0 % oder mehr	87

- Grenze des Regierungsbezirks
- Grenzen der krfr. Städte und Landkreise
- Gemeindegrenzen

REGENSBURG Sitz der Regierung

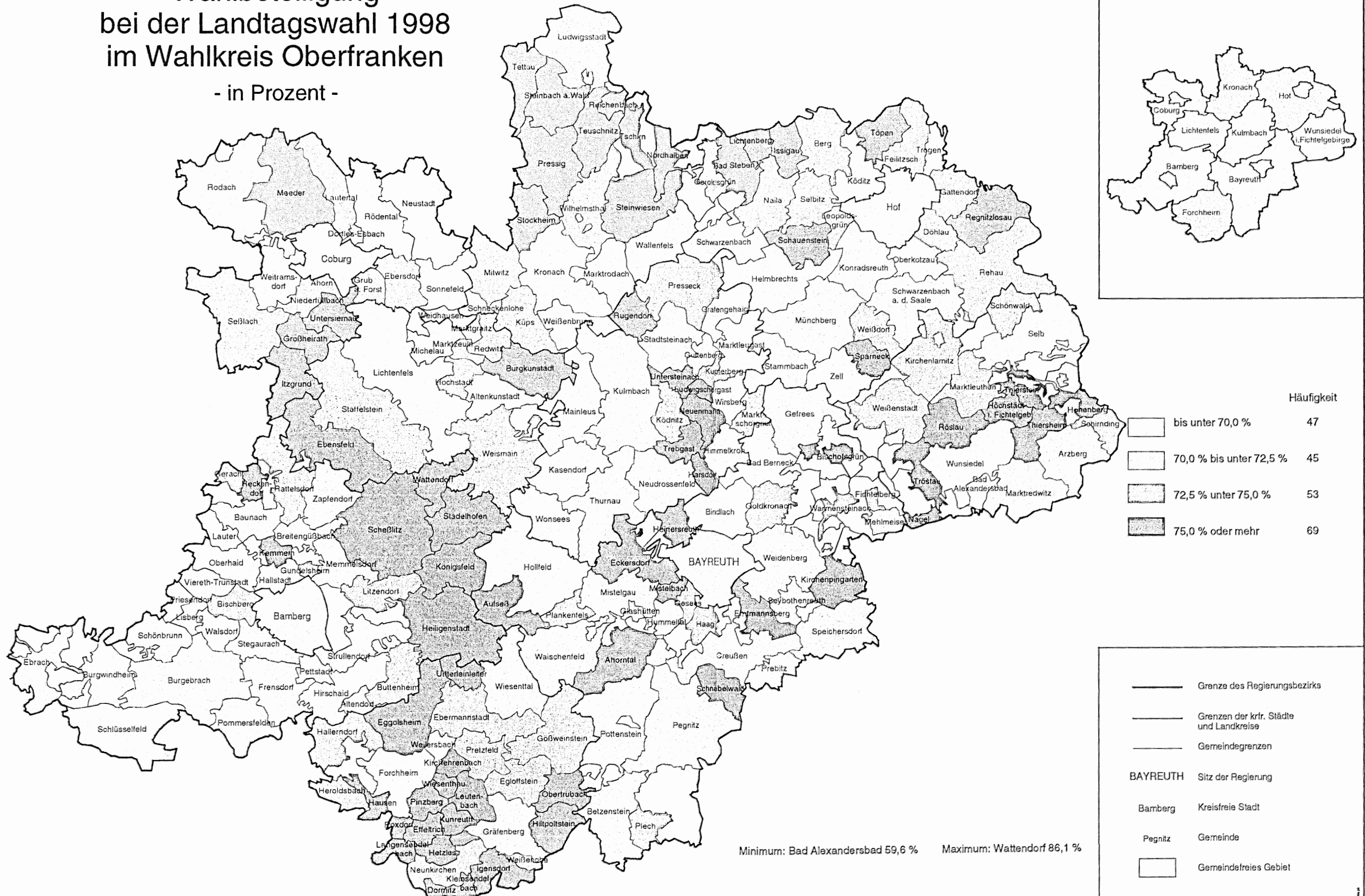
Amberg Kreisfreie Stadt

Velburg Gemeinde


Gemeindefreies Gebiet





Minimum: Arrach 53,7 % Maximum: Kirchendemenreuth 88,4 %





- in Prozent -



- in Prozent -

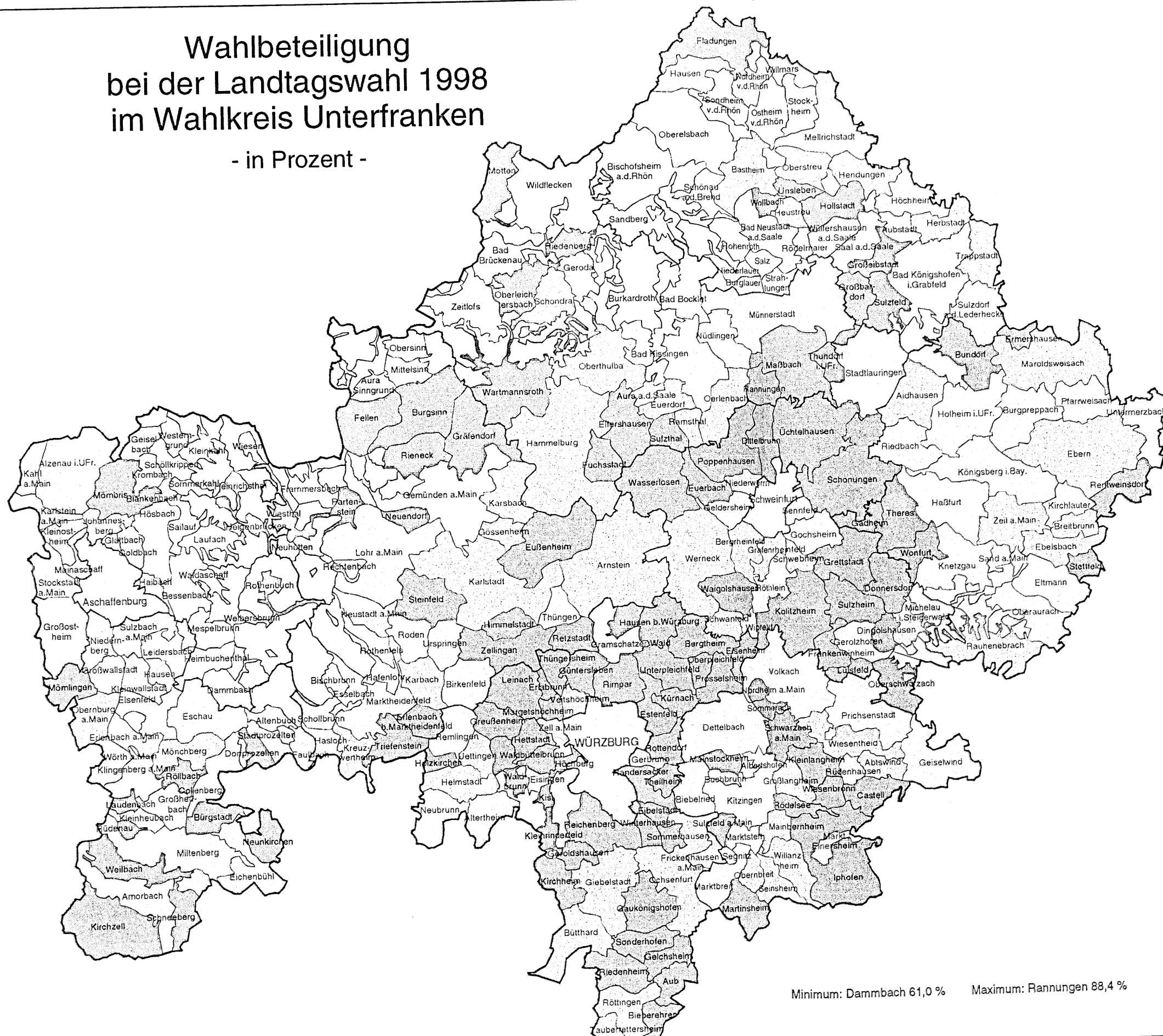


		Häufigkeit
	bis unter 70,0 %	49
	70,0 % bis unter 72,5 %	38
	72,5 % bis unter 75,0 %	48
	75,0 % oder mehr	75

- | | |
|---|--|
|  | Grenze des Regierungsbezirks |
|  | Grenzen der krfr. Städte
und Landkreise |
|  | Gemeindegrenzen |
| ANSBACH | Sitz der Regierung |
| Nürnberg | Kreisfreie Stadt |
| Greding | Gemeinde |
|  | Gemeindefreies Gebiet |

Wahlbeteiligung bei der Landtagswahl 1998 im Wahlkreis Unterfranken

- in Prozent -



Kreisfreie Städte/Landkreise



Häufigkeit

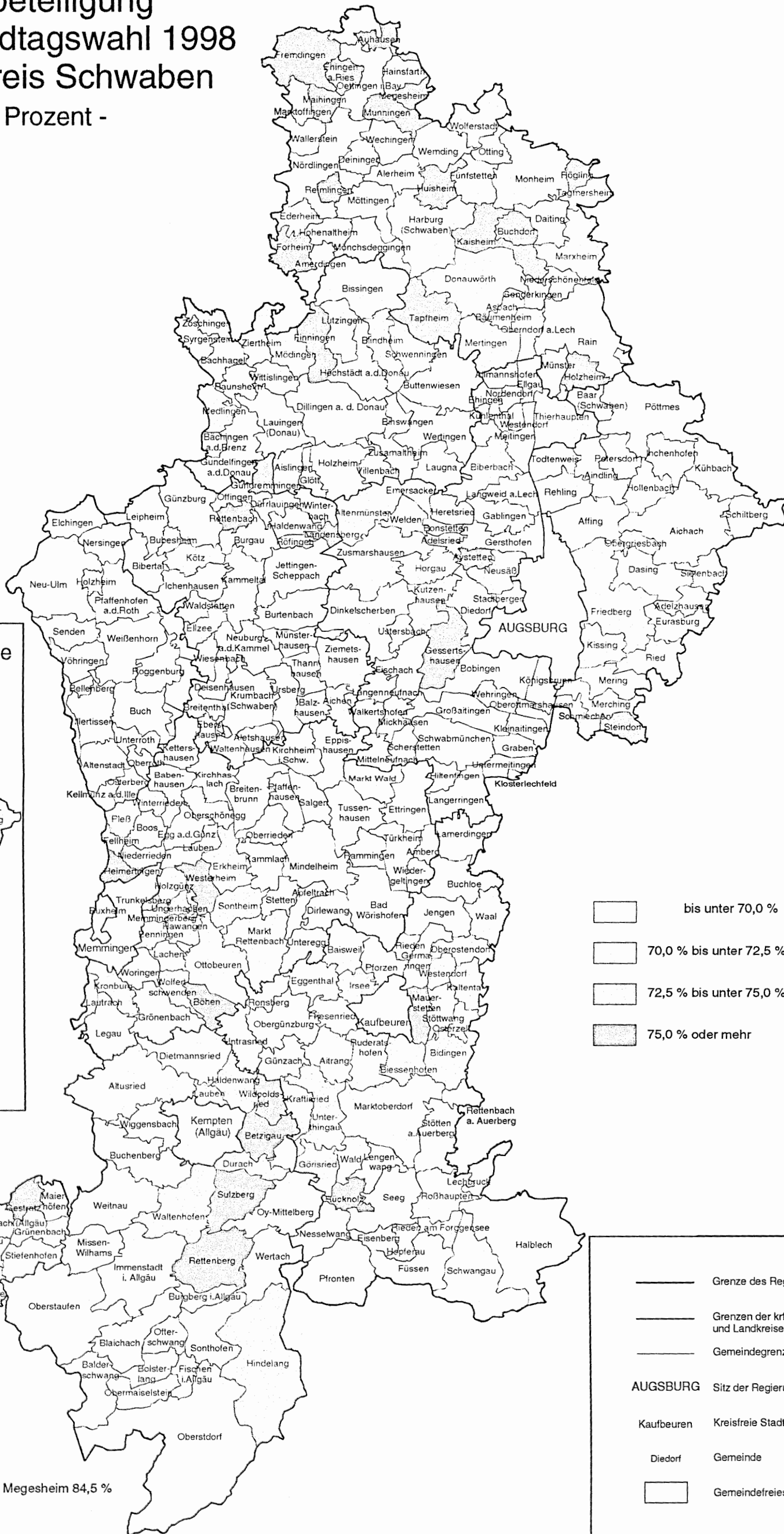
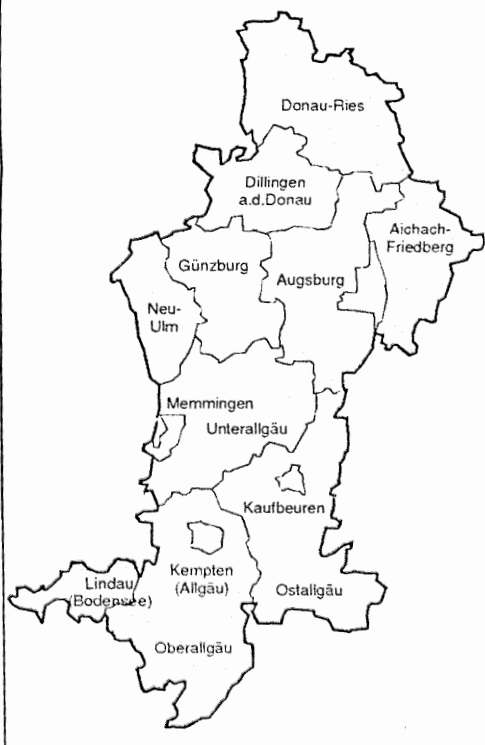
	bis unter 70,0 %	65
	70,0 % bis unter 72,5 %	74
	72,5 % bis unter 75,0 %	58
	75,0 % oder mehr	111

- Grenze des Regierungsbezirks
- Grenzen der krfr. Städte und Landkreise
- Gemeindegrenzen
- WÜRZBURG** Sitz der Regierung
- Schweinfurt Kreisfreie Stadt
- Ebern Gemeinde
- Gemeindefreies Gebiet

Minimum: Dammbach 61,0 % Maximum: Rannungen 88,4 %

Wahlbeteiligung bei der Landtagswahl 1998 im Wahlkreis Schwaben - in Prozent -

Kreisfreie Städte/Landkreise



Häufigkeit

	bis unter 70,0 %	183
	70,0 % bis unter 72,5 %	69
	72,5 % bis unter 75,0 %	56
	75,0 % oder mehr	32

- Grenze des Regierungsbezirks
- Grenzen der krfr. Städte und Landkreise
- Gemeindegrenzen
- AUGSBURG** Sitz der Regierung
- Kaufbeuren** Kreisfreie Stadt
- Diedorf** Gemeinde
- Gemeindefreies Gebiet

Minimum: Ursberg 57,9 % Maximum: Megesheim 84,5 %

Gesamtstimmenanteil der jeweils stärksten Partei bei der Landtagswahl 1998 in den Gemeinden Oberbayerns - in Prozent -

Kreisfreie Städte/Landkreise



Häufigkeit	
bis unter 50,0 %	14
CSU 50,0 % bis unter 60,0 %	189
60,0 % oder mehr	297
SPD	0
FW	0

- Grenze des Regierungsbezirks
- Grenzen der kfr. Städte und Landkreise
- Gemeindegrenzen
- MÜNCHEN Sitz der Regierung
- Rosenheim Kreisfreie Stadt
- Krauth Gemeinde
- Gemeindefreies Gebiet

Gesamtstimmenanteil der jeweils stärksten Partei bei der Landtagswahl 1998 in den Gemeinden Niederbayerns - in Prozent -

Kreisfreie Städte/Landkreise



Häufigkeit	
bis unter 50,0 %	27
CSU 50,0 % bis unter 60,0 %	138
CSU 60,0 % oder mehr	88
SPD	5
FW	0

- Grenze des Regierungsbezirks
- Grenzen der krfr. Städte und Landkreise
- Gemeindegrenzen
- LANDSHUT Sitz der Regierung
- Straubing Kreisfreie Stadt
- Gangkofen Gemeinde
- Gemeindefreies Gebiet

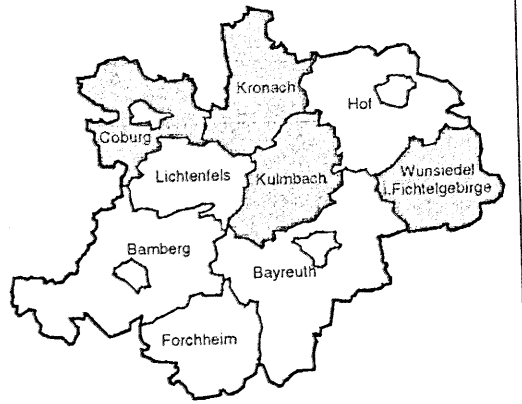
Gesamtstimmenanteil der jeweils stärksten Partei bei der Landtagswahl 1998 in den Gemeinden der Oberpfalz - in Prozent -

Kreisfreie Städte/Landkreise

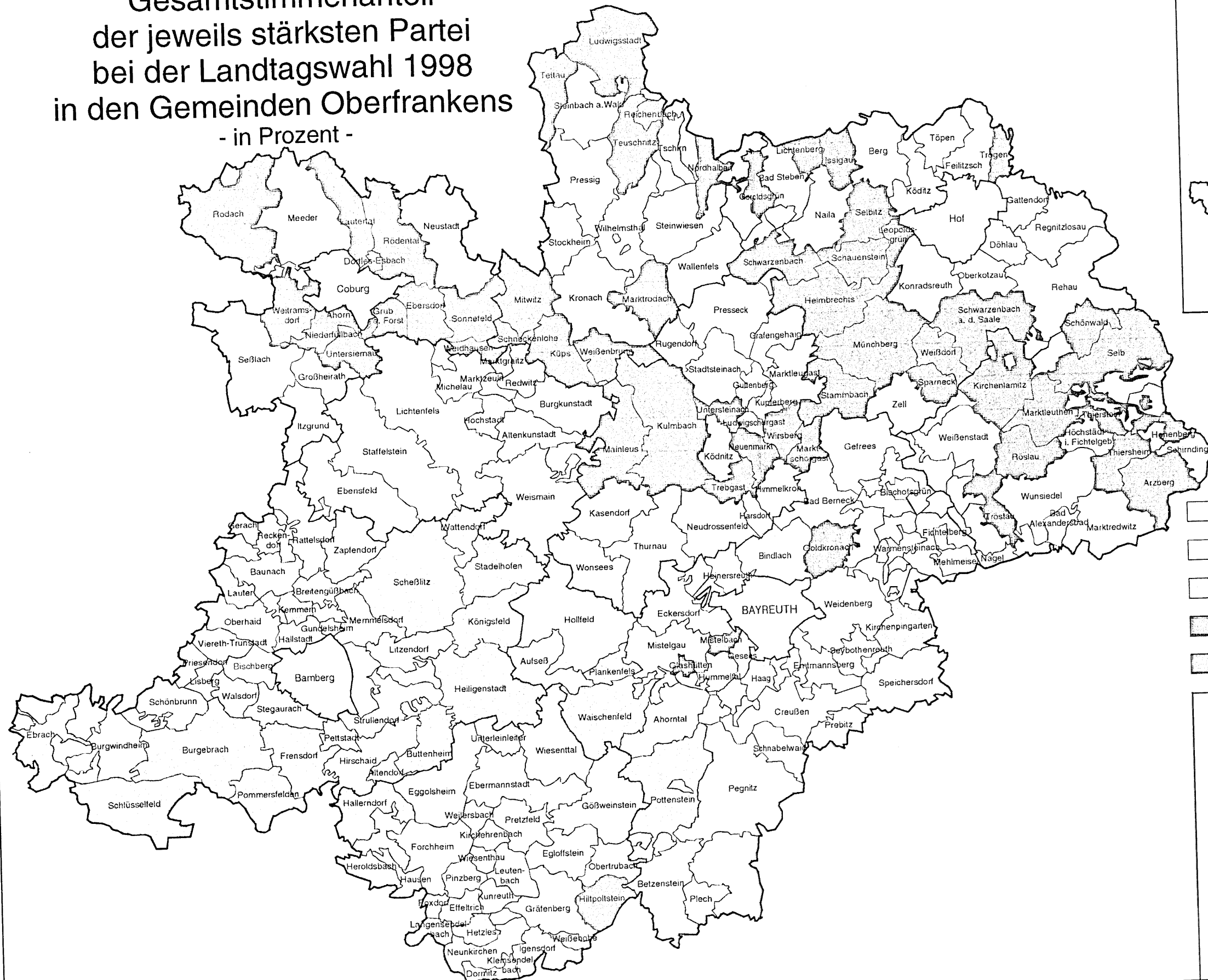


	Häufigkeit
bis unter 50,0 %	40
50,0 % bis unter 60,0 %	93
60,0 % oder mehr	78
SPD	15
FW	0

- Grenze des Regierungsbezirks
- Grenzen der krfr. Städte und Landkreise
- Gemeindegrenzen
- REGENSBURG Sitz der Regierung
- Amberg Kreisfreie Stadt
- Velburg Gemeinde
- Gemeindefreies Gebiet



Gesamtstimmenanteil der jeweils stärksten Partei bei der Landtagswahl 1998 in den Gemeinden Oberfrankens - in Prozent -

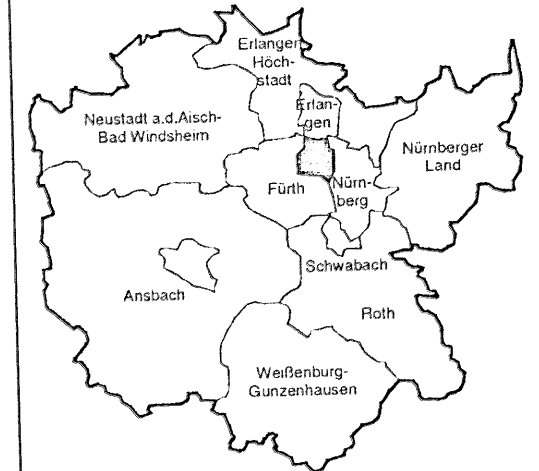


Häufigkeit	
bis unter 50,0 %	69
50,0 % bis unter 60,0 %	66
60,0 % oder mehr	22
SPD	56
FW	1

- Grenze des Regierungsbezirks
- Grenzen der krfr. Städte und Landkreise
- Gemeindegrenzen
- BAYREUTH Sitz der Regierung
- Bamberg Kreisfreie Stadt
- Pegnitz Gemeinde
- Gemeindefreies Gebiet

Gesamtstimmenanteil der jeweils stärksten Partei bei der Landtagswahl 1998 in den Gemeinden Mittelfrankens - in Prozent -

Kreisfreie Städte/Landkreise



	Häufigkeit
bis unter 50,0 %	88
CSU 50,0 % bis unter 60,0 %	79
60,0 % oder mehr	27
SPD	16
FW	0

- Grenze des Regierungsbezirks
- Grenzen der krfr. Städte und Landkreise
- Gemeindegrenzen
- ANSBACH Sitz der Regierung
- Nürnberg Kreisfreie Stadt
- Greding Gemeinde
- Gemeindefreies Gebiet

Gesamtstimmenanteil der jeweils stärksten Partei bei der Landtagswahl 1998 in den Gemeinden Unterfrankens - in Prozent -

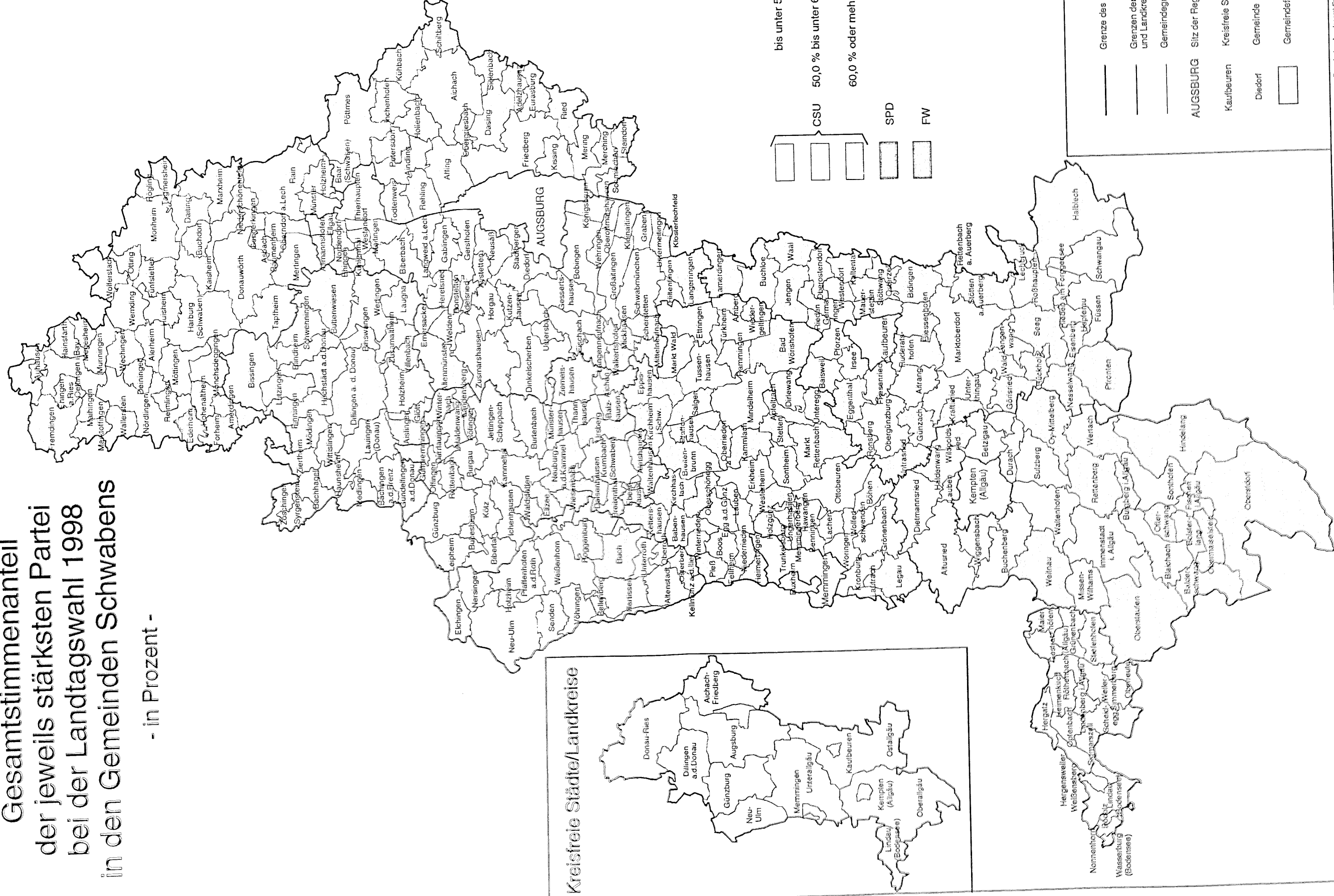


	Häufigkeit
bis unter 50,0 %	89
50,0 % bis unter 60,0 %	108
60,0 % oder mehr	98
SPD	13
FW	0

- Grenze des Regierungsbezirks
- Grenzen der krfr. Städte und Landkreise
- Gemeindegrenzen
- WÜRZBURG Sitz der Regierung
- Schweinfurt Kreisfreie Stadt
- Ebern Gemeinde
- Gemeindefreies Gebiet

Gesamtstimmenanteil der jeweils stärksten Partei bei der Landtagswahl 1998 in den Gemeinden Schwabens

- in Prozent -



Veröffentlichungen zur Wahl zum Bayerischen Landtag am 13. September 1998

0. Vergleichszahlen der Landtagswahlen 1994 und 1990
1. Terminkalender, Wahlleiter
2. Wahlkreisvorschläge, Bewerber
3. Vorläufiges Ergebnis
 - Wahlkreise, Stimmkreise
4. Endgültiges Ergebnis
 - Wahlkreise, Stimmkreise
- 4/S Endgültiges Ergebnis
 - Sonderheft
 - Bewerber und Abgeordnete -
- 4/Z Wahlen zum Bayerischen Landtag
 - 1946 bis 1998
- 4.1 Endgültiges Ergebnis**
 - **Regionalergebnisse** -
5. Ergebnis der repräsentativen Wahlstatistik
6. Wahl zum Bayerischen Landtag am 13. September 1998
 - **Heft 517** der Beiträge zur Statistik Bayerns -
 - erscheint 1999